

Тамила Халилова

**ДРЕВНЕГРЕЧЕСКАЯ ПОЭЗИЯ  
КАК ИСТОЧНИК ИСТОРИЧЕСКОЙ  
ИНФОРМАЦИИ  
О КАВКАЗСКО-КАСПИЙСКОМ  
РЕГИОНЕ**





INTERNATIONAL  
ACADEMY OF SCIENCE



ASIAN  
ACADEMY OF SCIENCES

---

**Тамила Халилова**

*«Миф ..... это и первоистория,  
Восходящая к глубинам Памяти»  
(Самуэль Франц)*

**ДРЕВНЕГРЕЧЕСКАЯ ПОЭЗИЯ КАК  
ИСТОЧНИК ИСТОРИЧЕСКОЙ  
ИНФОРМАЦИИ О КАВКАЗСКО-  
КАСПИЙСКОМ РЕГИОНЕ**

**2025**





**INTERNATIONAL  
ACADEMY OF SCIENCE**



**ASIAN  
ACADEMY OF SCIENCES**

---

**Тамила Халилова**

**ДРЕВНЕГРЕЧЕСКАЯ ПОЭЗИЯ КАК ИСТОЧНИК  
ИСТОРИЧЕСКОЙ ИНФОРМАЦИИ О КАВКАЗСКО-  
КАСПИЙСКОМ РЕГИОНЕ**

**Халилова Т.Ш.**

*Древнегреческая поэзия как источник исторической информации о Кавказско-Каспийском регионе. SWB, IAS/AASc, Austria/China, 2025, 203 с.*

В книге рассмотрена концепция античной истории, базирующаяся на анализе древнегреческой поэзии, отражающей пространственно-временную динамику геоморфологии Кавказско-Каспийского региона. Древнегреческая поэзия – это история и география в художественной форме. Поэты Древней Греции: Гомер, Гесиод, Эсхил - передавали грекам и человечеству основы знаний о мире. Исследование образов богов и героев древнегреческой литературы позволило структурировать космологические и социальные институты общественной жизни человека. Взгляд на древнегреческую поэзию, как на источник познания, позволил выявить историко-географические реалии Кавказа и Каспийского моря древнего периода.

**ISBN 978-9952-451-10-8**



9 789952 451085



**2025**





**INTERNATIONAL  
ACADEMY OF SCIENCE**



**ASIAN  
ACADEMY OF SCIENCES**

---

**Tamila Khalilova**

*“Myth... is the primordial history,  
Rooted in the depths of Memory.”  
(Samuel Franz)*

**ANCIENT GREEK POETRY AS A SOURCE  
OF HISTORICAL INFORMATION ON THE  
CAUCASIAN-CASPIAN REGION**

**2025**





**INTERNATIONAL  
ACADEMY OF SCIENCE**



**ASIAN  
ACADEMY OF SCIENCES**

---

**Tamila Khalilova**

**ANCIENT GREEK POETRY AS A SOURCE OF  
HISTORICAL INFORMATION ON THE  
CAUCASIAN-CASPIAN REGIO**

***Khalilova T.Sh.***

*Ancient Greek Poetry as a Source of Historical Information on the Caucasian-Caspian Region.  
SWB, IAS/AASc, Austria/China, 2025, 203 p.*

This book explores a conceptual framework of ancient history based on the analysis of Ancient Greek poetry, which reflects the spatiotemporal dynamics of the Caucasian-Caspian region's geomorphology. Ancient Greek poetry embodies history and geography in artistic form. The poets of Ancient Greece—Homer, Hesiod, and Aeschylus—transmitted fundamental knowledge about the world to the Greeks and to humanity as a whole. By examining the gods and heroes of Ancient Greek literature, the study systematizes the cosmological and social institutions of human communal life. Treating Ancient Greek poetry as a source of insight reveals historical and geographical realities of the Caucasus and the Caspian Sea in antiquity.

**ISBN 978-9952-451-10-8**



9 789952 451085



**2025**

<b>СОДЕРЖАНИЕ</b>		<b>Стр.</b>
Введение		5
<b>I.Краткий анализ античных источников о Каспийском море</b>		8
1.1.Гирканское море в античных источниках		9
1.2.Античные авторы о Каспийском море		15
1.3.Античные авторы о двух морях		16
1.4.Слияние Гирканского (Каспийского) моря с Океаном		20
1.5.Путешествие Пифея (Питея)		24
<b>II.Краткий анализ античных источников о Рипейских горах</b>		
2.1.Рипейские горы на краю Северного океана		34
2.2.Рипы – горы Большого Кавказа		36
2.3.Рипы - часть гор Большого Кавказа		41
<b>III. Географические реалии Прикаспийской Ойкумены в мифологической традиции древнегреческой поэзии</b>		46
3.1.Приключения Одиссея в поэме Гомера «Одиссей»		46
3.2.Приключения Одиссея в Прикаспийском регионе		48
3.3. Географические ориентиры Прикаспийского региона		60
<b>IV. Прикаспийская ойкумена в поэме Гесиода «Теогония» (Происхождение богов)</b>		
Этапы формирования космогонических идей древнего мира		68
4.1.Первый уровень – общеиндоевропейские основы мироздания		70
4.2.Царство Кроноса и Титанов. Гора ОФР, на которой жили Титаны, второе поколение богов		72
Собаки с горы Офр		80
Кавказ – колыбель современной цивилизации		83
4.3. Царство олимпийцев и Зевса		89
Титан Прометей – царь скифов		92
Скифия		98
Приключения Персея		102
Происхождение латинян		104

Х и XI подвиги Геракла и их географические ориентиры		106
<b>V. Географические реалии в трагедии Эсхила «Освобожденный Прометей»</b>		
5.1. Путь Ио к морю		113
5.2. Амазонки Кавказа		121
Локализация амазонок на Кавказе		125
Гирдографические реалии реки Куры и Каспийского моря в античности		128
Артефакты о роли женщин на Кавказе		131
Эпосы кавказских народов об амазонках		132
5.3.Босфор – Коровья переправа. Где переправилась Ио из Европы в Азию?		134
Элизийская равнина		141
5.4. Путь Ио в землю треугольную		143
5.5.Путь Ио на восток от Босфора Киммерийского		150
<b>VI. Описание царства Аида и Тартара в античной и индоперсидской литературе</b>		
6.1.Царство Аида - Гадес - Гадииеры		165
6.2.Долгая дорога в Тартар		178
<b>Заключение</b>		187
<b>Литература</b>		191



## ВВЕДЕНИЕ

Три тысячи лет назад, когда древние греки пытались осознать и письменно зафиксировать свою историю и истоки происхождения мира, рамки познания которого они постоянно раздвигали, слово миф включало в себя иной смысл. В современном понимании, смысл слова «миф» ассоциируется с вымыслом, фантазией древних. Для древних народов миф это сказание, реальная история в форме устного предания. так как еще не было письма, которая позволила бы облачить его в литературную форму. «... это история, которая сохранилась только в форме устного предания, со временем принявшего художественную форму в виде эпоса» [173]. Сказания о героях и богах, появившиеся до появления письменности, передавались в устной форме, облаченные в яркую и доступную для людей мифологическую оболочку. «...известные науке греческие надписи появляются лишь во второй половине VIII в. до н.э.» [72., с.338,339]. Образы богов и героев древнегреческой литературы отражают структурирование космологических и социальных институтов общественной жизни человека. «Миф - это своеобразная форма истории, существовавшая у всех известных нам народов на ранних ступенях их развития» [122].

Новую страницу в письменной истории греческой литературы открывает творчество Гомера (первая половина VIII в. до н. э), создавшего яркие эпические произведения (сказания о деяниях героев) - «Илиаду» и «Одиссею». Он творил в одном из греческих городов малоазийского, или, так называемого, ионийского побережья Эгейского моря. Гомер облек повествование об историческом времени, II - I тысячелетий до н.э. и, более ранних времен, в поэтическую форму. Гомеровский эпос формировал из разнородного материала племенных культов единую, эллинскую историю и культуру.

Возникновение мифов гомеровских поэм относится к более раннему времени, возможно, к концу II тысячелетия до н. э.; соединение в одно целое произошло не раньше VII в., а окончательная редакция эпоса, современной критической филологией, относится не ранее VI в. до н. э. [100. с.35].

Переходя из города в город, исполняя эпические песни под звуки кифары, он воспевал все достойное в человеке и отвергал низменное. Обладая широким кругозором и познаниями, полученными в путешествиях, он передавал грекам основы знаний о мире. Страбон, как и Гиппарх отмечали



большие знания Гомера в области географии и считали его «родоначальником географической науки». «Гомер заботился не только о том, чтобы узнать возможно больше событий и передать их потомкам, он исследовал местности, как отдельные, так вообще всю обитаемую землю и море» [161;I,I,2].

Толкованием Гомеровских поэм занимались в школах Александрии и Пергама. Объяснения географических имён в этих поэмах легли в основу древнейшей греческой географии. Гомеровская поэзия – это история и география в художественной форме, которую исследователи сопоставляют с современными реалиями.

Греческий эпос содержит множество поэм о древних мифологических героях и богах. На рубеже VIII–VII вв. до н. э. Гесиодом были созданы эпические поэмы «Теогония», «Труды и дни», где автор стремился систематизировать греческие предания о сотворении мира и богах.

Эсхил (525- 456 до н.э.), древнегреческий драматург – отец современной, европейской трагедии, отразил историко-географическую реальность древних времен, облачив ее в форму греческой мифологии. Семь трагедий великого драматурга древности: «Персы», «Просительницы», «Семеро против Фив», трилогия «Орестея», «Агамемнон», «Хзоффоры», «Эвмениды», и «Прометей прикованный» сохранились до наших дней.

Герои древнегреческой поэзии активно участвовали в реальных событиях того времени, что позволяло структурировать исторические знания и научные представления древнего мира, раздвигая рамки познания Ойкумены – населенной части Земли. В понимании древних греков Кавказ и Каспийское море располагались на северо-восточной границе населенной Земли, «на краю Океана». На разных этапах истории Каспийского моря его географические ориентиры подвергались изменениям: его водоем либо был единым, либо делился на ряд водных бассейнов, исчезали, впадающие в него реки. Активный в геологическом плане регион, на протяжении истории человечества, менял свои географические очертания, приводя к изменению орогидрографических и этнографических схем. В античной географической традиции картографические схемы горных хребтов и текущих с них рек, размещение вокруг этих гор и рек различных народов и стран отражались в античной литературе.

Представления о Каспийском море и окружающих его народов в историческом, картографическом и этнографическом плане сохранили за ним

характеристику, как одного из самых загадочных и спорных объектов в мировой истории. Каким оно было две тысячи, и более, лет тому назад?

По мнению автора, до середины первого тысячелетия Каспийское море состояло из двух водных бассейнов. Бассейны Южного и Среднего Каспия разделял, сухопутный в античный период, Апшеронский порог, который в настоящее время находится под водой на относительно небольшой глубине. Северный Каспий отделялся от Среднего Каспия сухопутным Мангышлакским порогом. На наш взгляд, именно эта географическая реальность существовала более двух тысяч лет назад и была отражена в древнегреческой поэзии и в античных письменных источниках. Анализ древнегреческой поэзии позволяет приблизиться к познанию историко-географических реалий Прикаспийской ойкумены и скорректировать мифологическую традицию с современными им географическими реалиями. «Можно не колеблясь утверждать, что в основе любых космологических идей, даже самых туманных и самых фантастических, все же лежит реальный географический опыт» [75., с.3]. Автором сделана попытка синтезировать древнюю мифологическую традицию, отраженную в древнегреческой поэзии, и накопленные историко-географические знания.

На наш взгляд, географические реалии, описанные в поэмах Гомера «Одиссея», Гесиода «Теогония», трагедии Эсхила «Прикованный Прометей», предполагают действительное их существование в древности, а не являются только плодом творческой игры поэтов. Античные авторы, в частности Полибий, протестовали против того, чтобы считать мифом "странствования Одиссея в целом". Но, не только античные авторы, но и современные исследователи видели в греческой поэзии историко-географические реалии древних времен. Б. П. Мультановский, немецкий ученый А. Геттнер, решительно предостерегали против огульного отрицания научной ценности поэм. Пример Шлимана яркое подтверждение их правоты.

Изучая античных авторов, необходимо рассматривать географические объекты, исходя не из их современного состояния, а учитывая их изменения на разных этапах исторического развития. Иначе, мы получим информацию, не имеющую связи с древностью. «Историк, не учитывающий тех изменений, которые происходят в течение веков в топонимике и, главное, в географии нашей страны, неизменно будет впадать в ошибку, отрывая исторические события от современной им реальной обстановки» [125., с.130].

Споры между плюралистами (доказывающими, что поэмы это собранные воедино песни, передаваемые из поколения в поколение) и унитариями

(сторонниками единства поэмы и их автора) не являются задачами наших исследований. Мы выделим ключевые географические ориентиры в поэмах и проанализируем их на основе античных письменных источников и данных современных наук, что позволит конкретизировать космографические и научные представления древнего мира,

## **ГЛАВА 1. КРАТКИЙ АНАЛИЗ АНТИЧНЫХ ИСТОЧНИКОВ О КАСПИЙСКОМ МОРЕ**

Знание об «Ойкумене» (обитаемой земле), в античный период, постоянно пополнялось новым содержанием. Одна группа древнегреческих философов придерживалась версии что, ойкумена - остров, омываемым морем, согласно второй; ойкумена - суша, к северу и востоку от которой открывается неизвестная земля. «Первую группу представлений можно назвать морской теорией, вторую - континентальной» [147. с.114].

Каспийское море, согласно древнегреческим представлениям, расположенное на самом краю северо-востока познанной Ойкумены, всегда привлекало к себе внимание полководцев, ученых, путешественников.

Античные источники о Каспийском море содержат в себе крайне противоречивую информацию:

- Каспийское море имело множество названий, но в основном, Каспийское и Гирканское;
- форма Каспийского моря, протяженная с востока на запад, согласно античным авторам, отличалась от современного географического изображения Каспия вытянутого с севера на юг;
- ряд авторов утверждал, что Каспийское море является замкнутым бассейном, другие, что оно сливается с океаном;
- древние авторы на севере Гирканского (Каспийского) моря размещали горы Кавказа, в то время как на севере современного Каспийского моря нет гор;
- ряд античных авторов выделяли на территории современного Каспийского моря два водных бассейна.

Античные авторы хорошо изучили Черное море и Азовское море (Понт и Меотиду). Изображения этих морей, в отличие от Каспийского, соответствуют современным. Схемы Земли, составленные по описаниям Гекатея Милетского, Эратосфена, Страбона, карта Птолемея, как и, схематически изображенная,

Пейтингеровская карта и др. изображали Гирканское (Каспийское море), вытянутым с запада на восток, в отличие от современной формы, вытянутой с юга на север. «...в том, что Каспий занимает с запада на восток большее пространство, чем с юга на север, и что в него впадают Окс и Яксарт, не сомневался, насколько известно, ни один географ древности» [18., с.15].

### 1.1. Гирканское море в античных источниках

Споры о характере Каспийского (Гирканского) моря в античности не утихают до сих пор. Являлось ли Гирканское море замкнутым по своему характеру, т.е. озером, или имело связь с Океаном? Геродот [41., 1.202], Аристотель [100., с.175], Аполлоний Родосский [100., с.281] говорили о его замкнутости, как отличительной черте. «Это Гирканское море и Птолемей [141.VII, 5: 4], и Аристотель в «Метеорологии» [I, 13: 29; II, 1: 10 и прим.] представляют себе как бы островом, окруженным землей» [100. с.950].

Отмечая изолированность Гирканского моря, античные авторы выделяли горы на севере Гирканского моря.

В VI в. до н.э. (517, 512 гг. до н.э.), Скилак, ученый-географ предпринял масштабное мероприятие – объезд, по воде и по суше границ Персидского царства по поручению Дария I. Им было совершено морское путешествие вокруг Гирканского моря. После объезда границ царства, Скилак составил интинерарий (словесные карты), лежащий в основе его сочинения, «Период земли», от которого сохранились фрагменты или упоминания у позднейших авторов. Ценность трудов Скилака в том, что они базировались на принципах автопсии — одном из принципов античной историографии, «предполагающем преимущественное описание в исторических трудах тех событий, которым автор лично был свидетелем, либо даже принимал в них непосредственное участие» [33., с.42-43]. Это предполагает большую научную достоверность и ценность его работ.

Общую характеристику гор вокруг моря Скилак отмечал в своем интинерарии, подчеркивая их «как некое единство: **горы, окружавшие Гирканское море**, видимо, непосредственно продолжались горами хорасмиев [Kiessling, 1914, с. 470] и тянулись далее вплоть до Инда [Herzfeld, 1947, с. 662]» [147., с.194]. Эта характеристика предполагает нахождение гор и на севере Гирканского моря.

О горах на севере Каспия отмечается в сохранившихся фрагментах «Землеописания» историка, географа Гекатея Милетского (546-480 до н. э.). Он подчеркивает особенность моря: «вокруг так называемого Гирканского моря горы высокие ...» [100., с.59]. Пьянков И.В. обратил внимание, что: «Судя, по дальнейшему содержанию фрагмента, Гекатей говорит и описывает, преимущественно, южную часть Каспийского моря» [146. с.469].

Страбон в своей работе «География» (X1.1.) также утверждал о горах на севере Каспия: «Кавказский хребет окружает с севера два моря, Каспий и Понт, отделяя сарматов и меотов от иберов и албанов; он очень богат лесом» [100., с.402].

Плиний Старший. (VI.X.28) отмечал характерную особенность Каспия: «...Каспийское море все окружено Кавказскими горами». В другом фрагменте, Плиний (VI.,XV.40) подчеркивает горы вокруг всего побережья Каспия: «...едва ли есть какой-либо доступ к Каспийскому морю вследствие окружающих его гор».

На современной карте на севере Каспийского моря гор нет. Однако, приведенные античные авторы не только описывали горы на севере Гирканского моря, но и считали их продолжением гор Большого Кавказа и увязывали с «горами хорасмиев». Они отражали, реальные, для того времени, очертания Южного Каспия. На севере его расположен Апшеронский порог, являющийся продолжением гор Большого Кавказа и соединяющийся с горами Копетдага в современной Туркмении. Апшеронский порог, в настоящее время, проходит под водой, на относительно небольшой глубине, на севере бассейна Южного Каспия. Следовательно, Апшеронский порог в античный период был сухопутный, а Гирканское море заключалось в бассейне Южного Каспия.

Как Геродот называл море в бассейне Южного Каспия?

«Сын Каистробия Аристея, уроженец Проконнеса, говорил в своей поэме, что по вдохновению Аполлона он прибыл к исседонам, что над исседонами живут одноглазые люди, аримаспы, над аримаспами стерегущие золото грифы, а еще выше гипербореи, простирающиеся до моря. За исключением гипербореев, все эти народы, начиная с аримаспов, постоянно воюют с соседями, так что исседоны вытеснены из своей земли аримаспами, исседонами вытеснены скифы, а киммерияне, жившие у южного моря, покинули свою страну под натиском скифов» [Кн.IV.,13].

О том, что в данном отрывке, территорию бассейна Южного Каспия Геродот отметил, как Южное море говорит его другой фрагмент: «11. Есть

впрочем, еще один рассказ, которому я наиболее доверяю. Состоит он в следующем: скифы кочевники жили сначала в Азии, потом были потеснены во время войны массагетами и, перешедши реку Аракс, удалились в киммерийскую землю; действительно, страна, населенная теперь скифами, принадлежала первоначально киммериянам» [кн. IV, гл.11].

Геродот дает нам ориентир: Киммеряне жили за рекой Аракс [Кн.IV.11]. В другом фрагменте - жили: «...у южного моря» [Кн.IV.,13]. Это соответствует их обитанию на западном побережье Южного Каспия. Упоминание киммерийцев и скифов до реки и за рекой Аракс говорит о Южном Каспии (Гирканское море) как о Южном море. Следовательно, в соответствии с данным фрагментом, «Южное море» Геродота соответствует бассейну Южного Каспия, или Гирканскому морю.

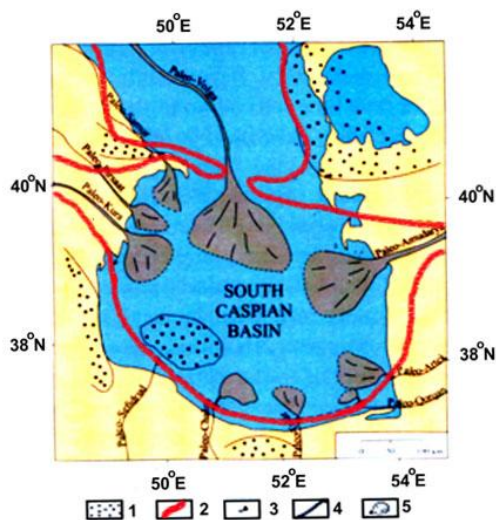
Сообщение Солина о племенах имеет привязку к устью Каспийского моря. «за Гениохским и горами » или же «Живущими в Азии» (на заре античности Фасис - Риони считался границей между Азией и Европой – прим. авт.) савроматами, которые дали убежище Митридату и происходят от мидян, талы (Тали) граничат с теми племенами, которые на востоке достигают устьев Каспийского моря» (XV, 18,19)» [164., с.88]. Территория между Албанией и Иберией расположена в Закавказье. Если провести мысленно линию на восток, где племена «на востоке достигают устьев Каспийского моря», то мы придем к Апшеронскому порогу, через который проходит пролив (древнее русло палео-Волги) из Каспийского моря (Средний Каспий) в Гирканское море (Южный Каспий). Этот пролив будет «устьем» для расположенного севернее Каспийского моря.

О том, что Гирканское море было заключено в рамки Южного Каспия и соединялось с другим водным бассейном через пролив, доказывает путешествие Патрокла. Предположительно, в 283-282 гг. до н.э., селевкидским военным начальником Патроком, был произведен объезд Каспийского моря. Современные исследователи, в частности, Л.А. Ельницкий [73.,с.130, с.131], Гизингер, Клод Репен [151.,с.99], Пьянков И.В [147., с.98] пришли к выводу, что плавание Патрокла ограничивалось рамками Южного Каспия. Заключение Патрокла, что Гирканское море сообщается с океаном, т.е. это залив Северного океана, доминировало в географической науке вплоть до XVI в..

В настоящее время Каспийское море условно делится, по своим физико-географическим данным, на три составные части: Северный Каспий (25 % от площади моря), Средний Каспий (36 %), Южный Каспий (39 %) [87. с.19]. На

схеме академика Мамедова П.З. (Рис.1) выделена форма бассейна Южного Каспия раннего плиоцена на основании геофизических и геологических исследований [234]. Средний и Южный Каспий разделяет Апшеронский порог, который пересекали русла Палео-Самура (в районе Баку) и Палео-Волги (восточнее острова Жилой).

На рис.1 границы бассейна Южного Каспия протянуты по руслу палео-Куры на запад и по руслу Палео-Амударьи на восток. Т.е. в направлении восток-запад южная часть Каспийского моря была больше, чем с севера на юг, как и отмечали все античные авторы. Пролив с Северным океаном (русло Палео-Волги) это пролив, проходящий через Апшеронский порог (в античное время сухопутный), связывающий Гирканское море (Южный Каспий) с морем или Океаном (Средний и Северный Каспий). О проливе сообщал Помпоний Мела [140.,II,5,38] и Страбон (кн.III,гл.V.33), (II,5,39). Плиний Старший в своем труде «Естественная история» также передавал: «Вливается это море через узкий, но очень длинный пролив» [128., Кн.VI.XV.38].



**Рис.1. Русла рек и дельтовые системы в бассейне Каспийского моря раннего плиоцена.**

**1-относительные поднятия; 2-пределы бассейна; 3- русла рек;  
4 больших русла рек и подводных оврагов; 5-дельта [234].**

Это подтверждает наше мнение, что Гирканское море в античный период находилось в бассейне Южного Каспия.

Сравнение изображения Гирканского моря схемы Дионисия (рис.2а) [147., с.298] и схемы (рис.2в), составленной на основе рис.1 (ранне-



плиоценового бассейна южного и среднего Каспия), показывает чрезвычайно высокую схожесть очертаний этих бассейнов. Форма Каспийского моря в раннем плиоцене (2,58 – 3,6 млн. лет назад) соответствует Гирканскому морю схемы Дионисия (рис.2а) и описанию Страбоном Гирканского моря (XI, 7.1): «Форма этих гор **лунообразна у подошв**, которые, оканчиваясь у моря, образуют внутреннюю часть залива» [100. с.388]. Идентичность контуров свидетельствует о том, что контуры бассейна Каспия в раннем плиоцене отражают многочисленные трансгрессии и регрессии Каспийского моря и в после плиоценовое время. В периоды трансгрессий (происходящие и в античности), вода заполняла бассейн Южного и Среднего Каспия в тех же береговых очертаниях, что и в ранне-плиоценовое время.

С. В. Юшковым, С.М., Муравьевым, А.П. Новосельцевым сделан вывод - границы моря выходили далеко за пределы современной береговой линии. Южный Каспий на западе, затопляя значительную часть Куро-Аракской низменности, в III в. до н. э. достигал устья Куры где-то у Мингечаура, а на востоке - достигал местности недалеко от устья Узбоя того времени, где находился мощный водопад. [114.,с.143].

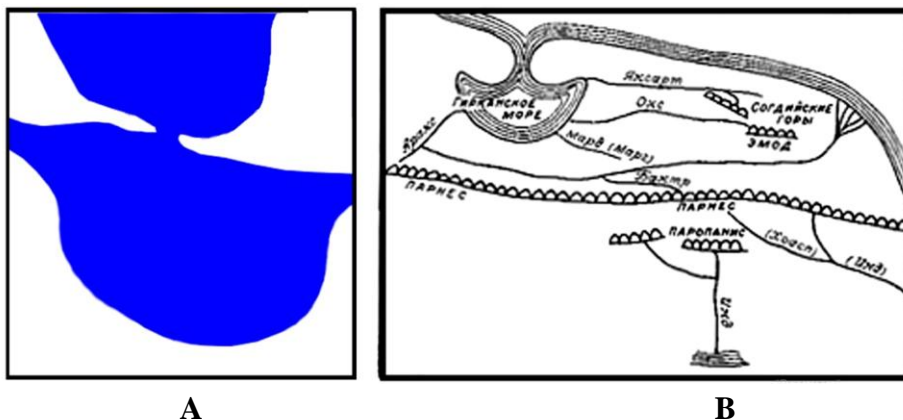


Рис.2. А - карта Дионисия (119., с.298) и Рис. В - схема ранне-плиоценового бассейна южного Каспия (рис.1).

Природно-климатические условия Арало-Каспийского региона, как и форма Каспийского моря, в античный период отличались от современного.

В настоящее время, Апшеронский порог, кроме Апшеронского полуострова, находится под водой. Однако, судя по описаниям античных авторов, вплоть до середины I тысячелетия н.э. он был сухопутным.



От Апшеронского порога остался ряд островов, тянувшихся в сторону Туркмении, и Апшеронский полуострова. Это отчетливо видно (рис. 4), на карте нефтегазоносных структур Апшеронского порога.

Анализ античных источников, подкрепленный современными геофизическими данными, привел к выводу, что Гирканское море заключалось в бассейне Южного Каспия, протяженного с востока на запад. , «...в том, что Каспий занимает с запада на восток большее пространство, чем с юга на север, и, что в него впадают Окс и Яксарт (Аму-Дарья и Сыр-Дарья), не сомневался, насколько известно, ни один географ древности» [18., с.15].

## **1.2. Античные авторы о Каспийском море**

Сообщение Геродота о Каспийском море восходит к Периплу Скилака [147., с.17]. Геродотом подчеркнута важная деталь: «Море Каспийское — другое, особое, имеющее в длину пятнадцать дней плавания для весельного судва, а в ширину в том месте, где оно наишире, восемь дней. Вдоль западного берега этого моря тянется Кавказ, обширнейшая из гор по объему и самая высокая» [1.203]. Подчеркнута географическая особенность - Кавказ тянется вдоль западного берега Каспийского моря. На карте современного Каспия Большой Кавказ тянется (рис.3) вдоль западной части бассейна Среднего Каспия.

В следующем фрагменте (I,204.1) он пишет: «Вдоль западного края, этого называемого Каспийским, моря его ограждает Кавказ, Кавказ действительно занимает большую часть западного побережья, а равнины — восточного». Только вдоль западного берега современного Среднего Каспия, действительно, тянутся горы Кавказа, а на восток от моря тянутся равнины.

Согласно Бартольд В.В., цифры дней плавания выражают: «...не протяженность по прямой, а обычный срок плавания вдоль западных и южных берегов моря» [19., с.657] и соответствуют протяженности Среднего Каспия, а не Южного. Рассмотрим размеры моря, согласно расчетам С.Н.Муравьева. Длина Каспия, по Геродоту, исходя из дней плавания, равна приблизительно 835 км., а ширина около 445 км. Современные значения Каспия намного больше: 1205 км и 554 км. [114., с.127]. Несоответствие данных Геродота и современных данных Каспия можно объяснить, только тем, что Геродот, в этих фрагментах, называл Каспийским морем бассейн Среднего Каспия, вытянутого с севера на юг. В то время как, Гирканское

море изображалось античными авторами протяженным в ширину более чем в длину. Следовательно, под Каспийским морем он предполагал бассейн Среднего Каспия, «вдоль западного берега» которого тянется Кавказ, отгороженного от Южного Каспия (Гирканского моря) Апшеронским порогом. Геродот говорил о двух морях: Каспийском (бассейн Среднего Каспия) и Южном море (бассейн Южного Каспия).

### 1.3. Античные авторы о двух морях

Античные авторы описывали два отдельных водных бассейна на территории Каспия. Аристотель сообщая о Океане обтекающем Ойкумену, пишет (Кн. II, гл. I, § 10): «Есть довольно много морей, ни в одном месте не соединяющихся между собою; правда, Красное море, по-видимому, имеет небольшое сообщение с тем, что за Геракловыми столбами, но Гирканское и Каспийское отделены от него, и берега их кругом заселены...». И далее в следующем фрагменте опять отмечает: «С другой стороны, проходя узким и удлинненным рукавом, он снова расширяется, образуя **Гирканское и Каспийское моря** (выделено автором)» [Аристотель «О вселенной» 100., с.175-176]. Латышев В.В. подчеркивал, что: «257. По-видимому, здесь Аристотель называет Гирканским южную часть Каспийского моря, Каспийским же — северную часть того же моря» [100.,с.204]. Современные исследователи, в частности, Hermann (Kaspisches Meer.1919.с.2277), считали, что Аристотель воспринимал Каспий как «два разных бассейна» [147., с.23]. Ученые обратили внимание, что античные авторы говорили о двух водных бассейнах на территории Каспийского моря, но сочли это мнение ошибочным. «Еще учитель Александра, Аристотель, говорит то же самое, хотя вместо одного внутреннего моря называет два, ошибочно отличая Гирканское море от Каспийского» [18., с.7]. Александр Македонский, будучи учеником Аристотеля, предпринял важные шаги для изучения завоеванного региона. В работе Гафурова Б.Г. и Цибукидис Д.И. «Александр Македонский и Восток» приводится фрагмент Плутарха: «Здесь, в Гиркании, он увидел морской залив, который показался грекам не меньше Понта Эвксинского; но изучить его не было возможности; задолго до восточного похода Александра его считали северным заливом Внешнего Океана, названным Каспийским морем (129., 44.1.)» [39.,с.212]. В этом фрагменте мы наблюдаем описание разных водоемов: залив в Гиркании (Александр и его полководцы знали Гирканское море), причем северный,

названный Каспийским морем и Внешний Океан. Т.е. целый ряд водных бассейнов. Во времена Александра Великого существовало твердое убеждение о наличии двух морей. «Патрокл был, некоторое время, при Селевке Никаторе и его сыне Антиохе управителем областей, которые находятся близ Гирканского и Каспийского морей... Страбон (II, р. 69 сл.) относится к нему с большим доверием как к писателю и высоко чтит его авторитет» (Müller, FHG, т. II, стр. 442—444)...» [100., с.239]. В данном фрагменте В.В.Латышева отмечены отдельные бассейны Каспийского и Гирканского морей.

В работе «Географическое руководство» кн. V, гл. 8. Положение Азиатской Сарматии, Азии, Карта II, Клавдий Птолемей перечисляет два водных бассейна. «7. С юга азиатская Сарматия ограничивается частью Эвксинского Понта, простирающейся отсюда до реки Корака и пограничной чертой Колхиды, Иберии и Албании, идущей отсюда до Гирканского, или Каспийского моря...».

Рассмотрим фрагменты описания похода римского полководца Помпея у античных авторов - Плутарха и Кассия Диона. Описывая разгром албанских войск Помпеем у Алазани, Дион Кассий пишет: «Совершив это и захватив страну, Помпей пошел на мир с албанцами и по приезду вестников заключил перемирие с некоторыми другими племенами, обитавшими вдоль Кавказских гор до Каспийского моря, где кончались горы, начинавшиеся в Понте» [86., XXXVII,5]. Фрагмент Кассия Диона отмечает протяженность Кавказских гор от Черного моря до Каспийского, где они кончаются. Это соответствует горам Большого Кавказа, оканчивающихся возле Среднего Каспия, т.е. Каспийскому морю и схеме Геродота – Кавказ, тянущийся вдоль западного берега Среднего Каспия (Каспийского моря). Плутарх отметил, что после заключения мира: «...он двинулся к Гирканскому морю. ... но, не дойдя трех переходов до моря, из - за множества ядовитых змей, возвратился в Малую Армению» [129., Помпей, гл. 36 (638)]. Плутарх, описывая путь Помпея, после подписания договора с албанами, отметил их движение южнее, к Гирканскому морю. До него он не дошел трех дней пути, «из-за множества ядовитых змей возвратился в Малую Армению». В этих фрагментах, описывающих маршрут Помпея, во-первых - отдельно отмечено Каспийское море, где кончался Кавказ; во-вторых - южнее выделяется Гирканское море.

«Отзвук представления Аристотеля об этих морях, как замкнутых в горах Кавказа озерах, сохранился еще у Плиния, который считал Каспийское и Гирканское моря (VI, 36) заливом Океана» [147., с.203]. Убеденный



сторонник существования двух морей в бассейне Каспийского моря Плиний говорит о Кавказе, как отроге Тавра, «направленном на север, справа от которого — Гирканское и Каспийское моря, а слева — прибрежные места Эвксина и Меотиды» [128., V, 99].

Убеждение Плиния в существовании двух морей: Каспийском и Гирканском, соединенных с Океаном, поддерживается и другим античным автором – Василием Великим. В IV в н.э. Василий Великий (Кесарийский) отмечал: «IV, 4 (М., XXIX, 88). Впрочем, некоторые думают, что и Гирканское и Каспийское моря заключены сами в себе; но если только следует сколько-нибудь верить землеописаниям повествователей, они имеют взаимное сообщение и все узкими проливами соединяются с величайшим морем» [100., с.759]. Соединение с величайшим морем это водное пространство Северного Каспия за Мангышлакским порогом, связанное с бассейном Волги, Дона и северных рек.

Деление на Северное и Южное море мы встречаем не только у Геродота [41., кн.IV, гл.13,2], [41. кн. IV, гл.11]. Страбоном также были отмечены два моря удаленные от Бактрии и Арии, которые он назвал Северное и Южное: «В итинерарии Деимаха Бактры и Ария, видимо, одинаково удалены от южного моря (II, 1, 17); расстояние же от Бактр прямо на север до Северного моря — несколько больше 4000 стадиев (Strabo, II, 1, 17)» [147., с.53]. Северное море это, вероятно, бассейн Северного Каспия. Современные ученые отмечают, что: «...и античные и китайские авторы не имели ясного представления отдельно о Каспии и отдельно, об Аральском море» [6., с.58]. Южное море это Гирканское море (бассейн Южного Каспия).

Бассейн Каспийского моря имел сложную конфигурацию. Античные авторы выделяют Каспийский залив, как промежуточное звено между Кронийским океаном и Гирканским морем. «47-50. Каспийский залив. Второй залив, небольшой, но важнейший из всех прочих, — тот, который, начинаясь с севера от Кронийского моря, несет свои глубокие волны в Каспийское море, которое другие называют Гирканским» [100., с.929].

Анализ античных авторов привел к выводу о наличии двух водных бассейнов:

- Каспийского моря (бассейн Среднего Каспия);
- Гирканское море (бассейн Южного Каспия).

Если мы посмотрим на космический снимок Каспийского моря (рис.3.), то, мысленно, соединив по Апшеронскому порогу, который сейчас находится

под водой, западный и восточный берега Каспия, увидим овал Южного Каспия, вытянутого в широтном направлении и окруженный горами. Южный берег Каспийского моря будет иметь «лунообразную форму у подошвы». На севере Апшеронский порог (в настоящее время под водой), на юге горная система Эльбурса, на западе горы Кавказа и на востоке Копетдага. Как отмечал Плиний Старший: «...Каспийское море все окружено Кавказскими горами» [128., кн.VI.X.28].

На рис.5 отчетливо видны две впадины (темно-голубого цвета): Южного Каспия – Гирканского моря и Среднего Каспия – Каспийского моря. Впадины соединяются возле Апшеронского порога (контуры которого прослеживаются под водой). На рис.5 видно, в соответствии с Геродотом, Кавказ «тянется вдоль западного берега Каспийского моря (Среднего Каспия)».



**Рис.5. neftegaz.ru > science > development > 331536-geologicheskoe-stroen..  
Геологическое строение и нефтегазоносность ...**

На основе анализа античных авторов, таких как: Геродот [кн. IV, гл.13,2], [кн.IV,гл.11], Аристотель (Aristotel., Meteor.II,1,10) [100., с.175], Плиний [128., кн.VI.XXI.58], Квит Курций Руф [88., кн.VII,гл.3.20,21], Плутарх, «Александр» [129.,44, 1], Василий Великий (Кесарийский) [100., с.759], Стефан Византийский [100., с.831], Страбон [100., с.362, 376] и других автор пришла к убеждению, что древние источники отмечали существование двух морей: в бассейне Южного Каспия – Гирканского моря и в бассейне Среднего Каспия – Каспийского моря.



## 1.4. Слияние Гирканского (Каспийского) моря с Океаном

Древние представления греков об Ойкумене базировались на связи Гирканского (Каспийского) моря с Океаном.

На схеме Гонория (рис.6) мы видим Каспийском море, расположенное на северо-западе Ойкумены, на границе Северного и Восточного Океана. Придерживавшийся древнеионийской точки зрения об общности океанов, Эратосфен (III – II вв.до н.э.), ссылаясь на наблюдения Патрокла, утверждал о соединении Гирканского моря с Океаном на северо-востоке Ойкумены.

Следовательно, на достаточно близком расстоянии от Гирканского моря располагался водный бассейн - мировой Океан, соединенный с ним проливом.

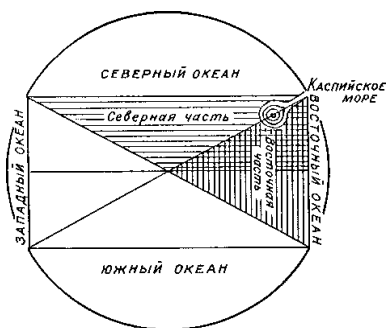


Рис.6. Схема Гонория [147., с.290]

Морское пространство, под разными названиями, на север и восток от Каспийского моря постоянно упоминали почти все античные авторы. Фрагмент работы Аполлония Родосского: «Каспийское море у Океана» [100., с.281], говорит о существовании большого водного бассейна, расположенного недалеко от Каспия. Каспийское море долгое время оставалось конечным рубежом Ойкумены. До XVII века Европа не знала об отдельном существовании Каспийского и Аральского морей. «На карте, изготовленной Ремезовым в 1697 г., Аральское море (Море Аральско) впервые изображено как внутреннее озеро, полностью отделенное от Каспийского моря, в которое впадают "Амун-Дарья" (Амударья, Оке), "Сырт" (Сырдарья, Яксарт) и много небольших речек» [18., с.2].



**Рис.7 Реконструкция XIX века Эратосфен Киренский (карта мира) — Мегаэнциклопедия Кирилла и Мефодия медиаобъект <https://megabook.ru/media/>**

Арриан в одном из фрагментов [11.,кн.V.26.2] отмечает, что Гирканское море сливается с Индийским (океаном или морем), во втором – оно есть залив Великого моря [11.,кн.V.5.4]. У океана (сливающегося с Северным Каспием, много названий, которые даны разными народами. Стефан Византийский в своем труде «Описание племен» приводит еще одно название Океана (Северного Каспия) из которого образуется Каспийское море – Атлантическое море. «Каспийское море; от него происходят названия: каспии, Каспийская гора, каспийские мужи, Каспийская страна и Каспий. Каспийское море называется также Гирканским: некоторые, впрочем, различают эти моря: внешнее море большинство варваров называет океаном, жители Азии — великим морем, а эллины — Атлантическим морем» [100., с.830]. К множеству названий Северного Каспия: Северного, Восточного, Серского океанов, Великого моря и др. прибавляется название, данное эллинами – Атлантическое море.

Этой схемы придерживался Страбон - о связи Гирканского (Каспийского) моря с Северным океаном [161.,XI,6,1;7,4]. «С севера их омывает океан до устья Каспийского моря» [161.,XI.1.5]. «Каспийское море представляет собой залив, простирающийся от океана к югу» [161.,XI.VI.1]. Исходя из анализа фрагментов «Географии» Страбона можно заключить, что севернее Каспийского моря расположен большой водоем (Океан) на достаточно близком расстоянии. До Аристотеля господствовало представление, по которому «Каспийское море имело выход в океан с северной стороны» [100.,с.207]. Черное море до колонизации берегов воспринималось как часть Северного океана, незамкнутое на севере (77., с.67–68; 132., с.18; 134., с.128).

В работе Плиния Старшего (23 – 79 гг.н.э.) «Естественная история», Каспийское море вливается из океана у «предела летнего востока (северо-восток Ойкумены)» (128.,VI, 34—36). Плиний считает Кавказ северным отрогом Тавра, достигающим Скифского океана: «хребты Кавказа тянутся между прикаспийскими народами, с одной стороны (128.,VI, 37), и Сарматией, Скифией, Таврикой — с другой (128.,IV, 91), от Тавра и Понтийской провинции **до Океана**» [147., с.250]. Рассматривая фрагмент Плиния, можно выделить географическую особенность. Кавказ, который тянется с одной стороны - между прикаспийскими народами, а с другой стороны – расположены Скифия, Сарматия и Таврика. Следовательно севернее расположен Скифский океан («от Тавра до Океана»). Географическая схема Каспия, описанная Плинием, соответствует схеме Гонория (рис.6) о расположении Каспийского моря на границе Северного (Скифского) и Восточного (Эойского) океанов, т.е. на северо-востоке (у «предела летнего востока» - северо-восток Ойкумены). Плиний Старший в § 95 отмечал: «Ксенофонт из Лампсака передает, что в трех днях плавания от скифского берега есть остров Балтия, огромной величины; Пифей называет его Басилией» [7. с.251]. Этот фрагмент согласуется с нашим предположением о затоплении (как последствие таяния ледников) к первому тысячелетию до н.э., территории на севере известной Ойкумены. Эта территория для древнего населения являлась Северным Океаном. Мнение античных авторов о стыке Северного и Восточного океанов на границе Каспийского моря можно проследить в подчеркивании связи Черного и Каспийского морей через Азовское море, Дон и Волгу. [100., с.175-176]. Спутники Александра, в частности Поликлит из Лариссы - историк, писавший на рубеже IV-III столетия до н. э., считал, что «Меотида через очень узкий перешеек сливается с Каспием» [147., с.36]. Его взгляды по данному вопросу изложили Диодор Сицилийский (XVII, 75, 3) и Квинт Курций Руф (VI, 4, 18, 19). Сходны с ними и рассуждения Плиния (II. LXVII.168) о связи Азовского бассейна с Океаном, соединяющимся, в свою очередь, с Каспийским морем. «Многие побережья **океана около Каспия** были обследованы, и **оттуда** были совершены плавания на гребных судах почти по всему **Северу**, так что теперь вполне доказано — нет места для споров — что Меотийское озеро есть или залив океана (замечу, что многие и раньше так полагали), или разлившееся мелководье, отделенное от океана узкой полосой земли. Плиний придерживался взглядов, что и Каспийское и Гирканское моря (VI,36) являются заливом Океана.

Географическая схема находит отзвук у Помпония Мелы (140., I, 12, 13; III, 38). Римский историк, географ (15-60 гг. н. э.), создавший труд «Описательная география», приводит суждения писателя Корнелия Непота. «...в бытность свою проконсулом в Галлии он (Квинт Метелл Целер) получил в подарок от царя бетов каких-то жителей Индии. Спросив, как попали они в эти места, Метелл узнал, что буря отогнала их от берегов Индии, что они долго блуждали по морю и, наконец, высадились на германском берегу. Следовательно, за Каспийским морем находится не суша, а Океан. Но, остальная часть его побережья скована вечной стужей и потому необитаема» [140., III.5.38]. Этими жителями т.н. индусами могли оказаться и жители Предкавказья – синды. Через Меотиду или через Северный Каспий и Кума – Манычскую впадину синды (инды) могли доплыть до германского побережья.

Дионисий Перизетт Египетский в своем труде «Описание населенной земли» отмечает, что выше Каспийского моря располагает океан и называет его Кронийским: «47 - 50. Второй залив, небольшой, но важнейший [из всех] прочих, - тот, который, начинаясь с севера от Кронийского моря, несет свои глубокие воды в Каспийское море, которое другие называют Гирканским [б. с.46]. Дионисий Перизетт Египетский во II веке н.э. отмечал рельеф Каспия, отличный от современного изображения Каспийского моря: «718. Вот его слова: «острым углом выдаваясь к северу, оно соединяется с Океаном» [100., с.942.]. Следовательно, Гирканское море на юге (бассейн Южного Каспия) и Кронийское море (или океан) на севере (бассейн Северного Каспия, соединенный с северным речным пространством), соединяются проливом, через залив – Каспийское море. В трудах Дионисия «Гирканское море» и «Каспийские воды» являются заливом Океана (47—50, 718—722) [147., с.219].

Представление о Каспийском море как о Сарматском океане можно проследить в работе Клавдия Птолемея «Географическое руководство». «6. А с Европой соединяется [Азия] посредством перешейка между Меотийским озером и Сарматским океаном на переходе реки Танаиса» (Птолемей Географическое руководство). Следовательно, на достаточно близком расстоянии от Танаиса т.е. Дона (направление на восток: Европа – Азия), отмечается водоем, который Птолемей называет Сарматским океаном. Это водоем Северного Каспия на краю Ойкумены, вокруг которого обитали племена скифов и сарматов на границе Ойкумены.

«Вот мы пришли к далеким рубежам земли,  
В пространства скифов, в дикую, пустую дебрь» [199.,с.235]

Античные авторы хорошо изучили Черное море и Азовское море (Понт и Меотиду). Изображения этих морей, в отличие от Каспийского, соответствуют современным очертаниям. Видимо, активный в геологическом плане Каспийский регион менял свои очертания на протяжении всего периода античности, что нашло отражение в античной литературе.

### **1.5. Путешествие Пифея (Питея) – доказательство водного пути от Атлантического океана до Северного Каспия**

В IV в. до н. э. жителем Массалии (Марселя) Пифеем было совершено плавание по Северному Океану. Его отчет не сохранился, но нашел отражение в трудах античных авторов. «Когда описаниями Полибия и Страбона заинтересовались учёные нашего времени, оказалось, что как раз те факты из сообщений Пифея, которые казались древним географам наиболее неправдоподобными, и являются самыми достоверными!» [123].

Купцы, отправляющие Питея в плавание, поставили перед ним конкретные торговые задачи. Найти острова, где добывают олово и янтарь. Историки и географы античности оставили достаточное количество свидетельств, чтобы восстановить его маршрут. Современные историки предполагают ряд вариантов плавания Пифея: от нынешнего Марселя вверх по реке Рона, далее по Сене или Луаре — к побережью Атлантики, оттуда морем в Британию; или же через Гибралтар и Атлантику в Британию и Северный океан. Может, он вначале пошел по первому пути, а обратно вернулся через Гибралтар. Маршрут его путешествия создавался на основе информации, которая передавалась еще со времен аргонавтов. «Архонты желают, чтобы Пифей нашел путь, связывающий берега гиперборейского Океана с Понтом Эвксинским, которым, как утверждается в устных преданиях, прошел Ясон со своими спутниками на "Арго" много лет назад» [99]. Питей, снарядив два корабля, намеревался дойти до Британии, затем, направившись на восток, найти вход в Танаис и «вернуться в Массалию по Танаису» через Понт (Черное море). «Откроет ли она нам тайну дороги в Танаис и позволит ли вернуться в Массалию вокруг обитаемого Мира?» [99].

Мы не ставим целью наших задач исследовать его путь до Британии, а попытаемся проследить его движение на восток от нее. Добравшись до Британии. Пифей отправился в долгий путь вокруг нее. Сорок дней понадобилось ему на то, чтобы обойти весь остров. «Британия - огромный остров с берегами длиной свыше сорока тысяч стадиев. В северной его части, ближе к полуночи, дни летом длятся по двадцать часов. Именно оттуда мне следует отправляться к Трону Солнца» [99]. «Трон солнца» это Каспий. Согласно клинописи ассирийского царя Ададнерари III, правившего в 810-783 годах до н. э., «Великое море восхода солнца - это Каспийское море» [231.,с.5]. Об этом маршруте говорит сообщение Пифея о торговцах-пунах: «Однако, они привозят янтарь из Гипербореи! Лоцман объясняет, что они поворачивают на **восход**, дабы встретиться с судами сканов» [99], т.е. в сторону Балтийского моря. Диодор Сицилийский и Плиний с его слов сообщают о "скифских" берегах и островах близ Кельтики на Северном океане, где в больших количествах местными жителями собирается янтарь» [73]. «Севернее Британии лежат ещё другие острова: Скандия, Думна, Берги и величайших из всех Беррике, с которого обычно плавают на Туле» [210].

Надо учесть, что информация о путешествиях древних обитателей Ойкумены отличалась от современных систем навигации. «Так, плавание из Швеции в Данию было плаванием «на юг», потому что Дания принадлежала южному сектору ментальной карты, либо путешествием «с востока», поскольку Швеция относилась к восточному сектору. Движение в пределах четвертей тоже описывалось в соответствии не с показаниями компаса, а с названиями четвертей» [135., с.253]. Питей отмечает, что его задача двигаться дальше на восток: «...но, нам надо найти дальше к восходу другую реку, именуемую Туна или Дуна; это близко по звучанию к Танаис (Дон)» [99]. Так как, направление к острову Туле Питей получил от скандинавов, а он плыл к Танаису, значит Туле можно предположить на востоке или юго-востоке от Скандинавии. «...но нам надо найти дальше к восходу другую реку, именуемую Туна или Дуна; это близко по звучанию к Танаис (Дон)» [99]. Ориентир Туле «...три дня плавания до острова Балтия» [7., с.251].

Загадкой для исследователей остается остров Туле, о котором Питей сообщал, как о его природе, климате, так и о людях с описанием их жилищ и занятием сельским хозяйством, вплоть до способа обработки зерна под навесом. Занятия земледелием и добывание меда не могут относиться к арктической зоне.



В этом направлении, на юго-восток от Скандинавии, на западе Восточно-Европейской равнины (Россия) расположена Среднерусская возвышенность на высоте от 160 до 300 м. над уровнем моря (рис.8). Это место находится на знаменитом торговом пути «Из варяг в греки».

На возвышенности располагаются такие города как: Тула, Белгород, Калуга, Орел и др., а в 60 километрах юго-восточнее Тулы, находится исток реки Дон (Танаис, Туна – прим. авт.), на высоте 236 метров над уровнем моря. Ведь именно эту реку - Танаис искал Питей, чтобы попасть на обратном пути в Черное море.

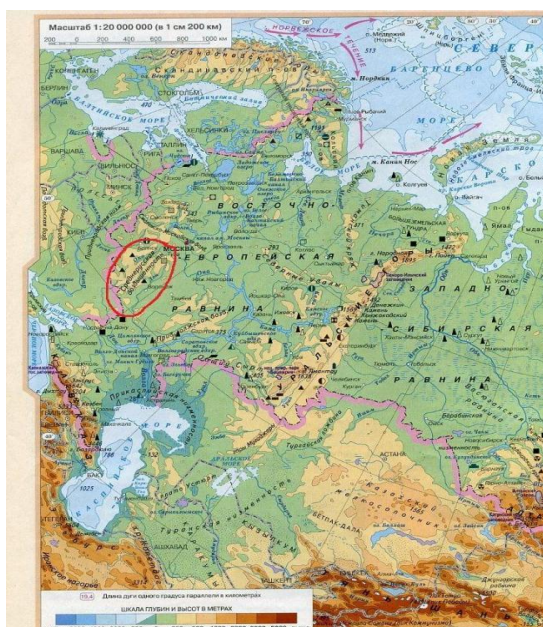


Рис. 8. Среднерусская возвышенность. <https://znaniya.com/task/32257100>

«Тула - скрытное, недоступное место. Поскольку название реки Упа, безусловно, балтийское (сравните лит. *ùpė*, *upis*, *upỹs*, латыш. *ure* «река»), её приток Тула также может иметь балтийское происхождение, о чём говорит ряд параллелей в литовской топонимии: река Tule, болото Tulis, поле Tulyte, луг Tulejos, долина Tulia и т. п.» [209]. Ведь и скандинавы называли этот остров - остров Туле. Среднерусская возвышенность выделяется, как остров, на фоне равнины, спускающейся ниже уровня моря к северу (Белое море) и к югу (Прикаспийская низменность -27 м. ниже уровня моря).



Среднерусская возвышенность в северных своих частях и, частично, по западному и восточному склонам была покрыта ледником. На этих территориях встречаются отложения ледникового происхождения, их мощность варьирует в пределах до 15 м. Климатическая характеристика Среднерусской возвышенности отмечается субарктическими чертами. «Летний сезон соответствует полярному дню, зимний – полярной ночи» [208]. И, в настоящее время, Восточно-Европейская равнина характеризуется низкой испаряемостью, что: «приводит к заболоченности обширных участков» [там же].

Среднерусская возвышенность, поднималась над Восточно-Европейской равниной (до 300 метров выше уровня моря), в то время как сама равнина была затоплена ледниковой водой и в античное время казалась грекам островом, расположенным на далеком севере. Античные авторы обосновывают почти арктические холода в этом регионе – низкой испаряемостью и, как следствие, большой облачностью, задерживающей таяние ледников. Эта территория расположена на маршруте Пифея к Танаису (Дону) и далее к островам с оловом и янтарем. «Давно пора отыскать проход через Танаис (Дон). Финикийцы поднимаются в страны Борея за янтарем, оловом, золотом и мехами» [99]. Страны Борея греческие мифы и античные авторы связывают с горами Кавказа [100., с.913].

В первой XX века, палеограф С.А.Ковалевский, анализируя античные письменные источники, в работе «Лик Каспия» утверждал, что около 3500 лет назад Каспийское море соединялось с Азовским морем по Манычскому проливу. И более того, оно дальше по руслу Волги достигало на севере Балтийского моря. Эта ситуация существовала еще 2500 лет назад. Согласно С. А. Ковалевского, «в последний раз эта связь Азовского моря и Каспия прервалась лишь в IV веке до н. э., незадолго до походов Александра Македонского» [92., с.46]. В понимании древних, это, действительно, океан, Мировой Океан, обтекающий Ойкумену (населенную часть земли).

Древнеионийское представление о Земле, (утверждавшее, что населенную часть Ойкумены окружала Река-Океан), согласуется с нашим предположением о пресных водах на севере Европы (результат таяния ледников). По мнению ученых, ареал последнего великого оледенения в Европе тянулся на север от Судет и Карпат и территория, расположенная выше Азовского моря (кроме возвышенностей и гор), смогла освободиться от ледникового плена и заселиться людьми «...только в предбореальное и

бореальное время (примерно 10000–7750 лет назад)» [186., с.6-7]. Это предполагает затопление ледниковой водой территории севернее Каспия и Азовского моря в достаточное близкое к античному периоду времени. Отсюда потрясающая образность, содержащаяся в античных источниках: Река - Океан. «Океаном греки вслед за Гомером называли глубокую холодную реку, опоясывающую весь обитаемый мир» [158].

В своей работе «Описание населенной земли», Дионисий Периегет дает объяснение причин медленного таяния ледников и чрезмерного холода в регионе Океана и Кавказа – большая влажность ведет к сгущению облаков, закрывающих солнце и, как следствие, невозможность прогреть эту территорию [100., с.1425].

На рис.9. изображена карта 17 в., где Каспийское море изображено соединяющимся с водным пространством на севере через Волгу, Дон с Балтийским морем в виде пояса («balteus (balteum) - пояс, перевязь») и соответственно с Атлантическим океаном.

На северо-востоке Каспийское море соединяется с водным бассейном северных рек. Изображение Каспийского моря на карте соответствует описанию античных авторов о связи Каспия с мировым Океаном.

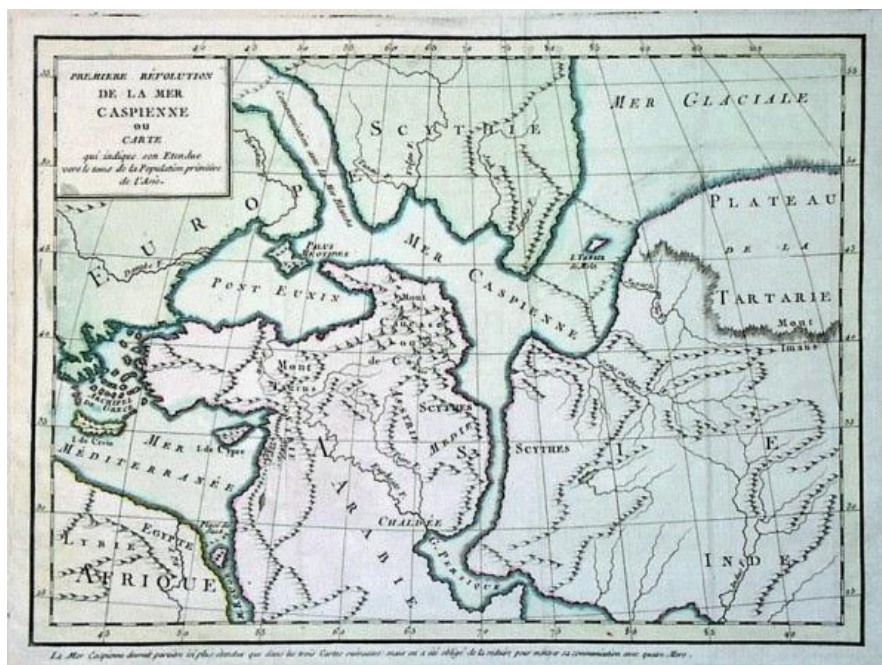


Рис.9. Première révolution de la Mer Caspienne. - Uppsala University Library.  
<https://mislpronzaya.livejournal.com/389481.html>

Существование на севере моря или Океана, имеющего множество названий, предполагалось и в раннее средневековье. «Схолия 115. Восточное море, море Варварское, море Скифское или Балтийское - это одно и то же море, которое Марциан и другие древние римляне называли Скифскими, или Меотийскими, болотами, гетскими пустынями или скифским берегом» [26].

«А море это, начинаясь от Западного океана и пролегая между Данией и Норвегией, простирается на восток на неизвестное расстояние» [там же]. Рамки этого водного бассейна укладываются от Азовского моря до Атлантического океана на западе через Балтику, как пояс. Значит эта ситуация существовала и в исторически близкое время, найдя свое отражение в античных источниках.

Франкский историк Эйнхард, или Эйнгард (ок. 770-840вв.) - один из представителей так называемого каролингского Возрождения, автор "Жизни Карла Великого", базируясь на античных данных, писал: «10. От Западного океана на восток простирается некий залив. Оный залив местные жители называют Балтийским, так как он тянется через области скифов вплоть до Греции на большое расстояние наподобие **пояса** (Латинское *balteus* (*balteum*) - пояс, перевязь). Его также именуют морем Варварским, или Скифскими водами, потому, что по его берегам обитают варварские народы. Западный океан — это, тот, что римские писатели называют Британским. Он омывает Британию, которая ныне зовется Англией, с запада отличается огромным размером, страшен и опасен» [там же]. Связь Западного (Атлантического) Океана и крайних восточных пределов, как эхо из древности, нашло отражение и в «Повести временных лет». «Ляхи же и пруссы, чюдь сидят близ моря Варяжского. По этому морю сидят варяги: отсюда **к востоку - до пределов Симовых**, сидят по тому же морю и **к западу - до земли Английской** и Волошской» [130]. «до пределов Симовых» это северный Каспий (Хазария).

Следовательно, водное пространство, под разными названиями, на севере Европы: на запад до Атлантики и на восток до Каспийского моря, существовало, о нем упоминают античные авторы. Древнеионийское представление о Земле, (утверждавшее, что населенную часть Ойкумены окружала Река-Океан), согласуется с предположением о пресных водах на севере Европы – как результат таяния ледников.

Описание маршрута Питей предполагает, что он плыл на острова, расположенные в Каспийском море. «На расстоянии одного дня морского пути от Туле находится застывшее море, называемое Кронийским» [210].

На связь Северного Каспия с Кронийским океаном указывает замечание Дионисия Перизгета о расположении «Кавказа доходящего до Кронийского моря» [100., с.938]. Дионисий, рассматривая Каспийское (Гирканское море), обращает внимание на океан, расположенный от него на севере, называя его Кронийским, Мертвым. «Кронийским морем называется оно, как некоторые говорят, потому, что Крон иносказательно обозначает холод, а Мертвым — вследствие отдаленности солнца и большей близости его к южным странам» [100., с.552]. С одной стороны это море в зоне холода, но, с другой расположено на юге (близость к южным странам). Античные авторы, в частности, Дионисий Перизгет в своей работе «Описание населенной земли» характеризует горы Кавказа, где обозначает, фактически, «арктическую» зону Предкавказья и Кавказа и те же характеристики описания флоры: «652-710. Народы за Танаисом и на Кавказе..., свою землю оставляют на волю холодных ветров, которые, неистовствуя страшными порывами, потрясают землю и поросшие соснами горы» [100., с.536]. По данным античных авторов, Пифей оказался на Северном Каспии.

В трудах античных авторов появляется еще одно обозначение – Северное море. «Северное море называют Кронийским заливом» [100., с.552]. Следовательно, Северное море расположено севернее Гирканского моря (бассейн Южного Каспия – прим. авт.) античных источников. Об этом свидетельствует и впадение Волги (Ра, Эридана – прим. авт.) в Северное море.

"Я-то ведь не верю в существование реки, называемой у варваров **Эриданом**, которая впадает в **Северное море** (оттуда, по рассказам, привозят янтарь)", - честно признается Геродот [41., III, 115]. Если Северное море (залив Кронийского моря, куда доходит Кавказ – прим. авт.) охватывало Северный Каспий, то Эридан – это Волга (Ра на древних картах название Волги, а Дан или Дон в индоевропейском языке называли реку – прим. авт.) [157]. Первый в античной географии Птолемей (VII, 5, 4), на карте Сарматии, показал реку Ра (Волгу), впадающую в Каспийское море. Следовательно, Питей из Балтики достиг на своем корабле Северного Каспия, где на островах находился янтарь.

Дионисий Перизгет отмечает в одном географическом регионе: остров Эрифия, пастбища быков Гериона, Кавказ, иберов на островах Гисперид (где росли яблоки Геры – прим. авт.), где добывают олово. «А за Священным

Мысом, который называют «вершиной» Европы (Кавказ – прим. авт.), богатые потомки славных иберов (восточная Грузия – прим. авт.) заселяют острова Геспериды — место добычи олова» [64]. Возможно от названия острова Гесперид, где добывалось олово, произошло и название самого олова – касситерит. Привязка разработки месторождения олова к Каспию обоснованна. «С оловом - касситерит связывают как каскейцев (каска), проживающих в горах и лесах от Причерноморского Тавра и по направлению к западному Закавказью, а также Южного Прикаспия, каспиров Памира» [163]. Каскейцы (каска) это предки черкесов.

Не на эти ли острова и не за этим ли оловом ехал Питей, отмечая, что продолжает искать дорогу в Танаис? «Я охлаждаю коммерческий пыл Венитафа, поскольку хочу привезти янтарь и олово, если не удастся отыскать дорогу на Танаис» [99].

Увязывание финикийского "А-баало" с греческим "Базилия" ("Царский остров") имеет отзвук в названии Кронийского моря в честь отца Зевса Крона, которого тот сделал царем на Божественных островах. «"А-баало" (у Пифея Абалус) произошло от кельтского слова "авалла", что означает "яблоко". В связи с этим можно вспомнить английскую легенду о короле Артуре, похороненном на волшебном острове Авалун, или Авалон. И тогда не остается сомнений, что А-баало, Абалус, Авалун - все это означает одно и то же «Яблочный остров". Так в древности называли Острова Блаженных, где росли золотые яблоки Гесперид» [99]. Сюда пришел Геракл, совершая один из своих подвигов и на обратном пути, в горах Кавказа освободил Прометея.

Диодор Сицилийский и Плиний, со слов Пифея, сообщают о "скифских" берегах и островах близ Кельтики на Северном океане, где в больших количествах местными жителями собирается янтарь» [73]. Расположение кельтов (кельтоскифов) в Прикаспии, возле Эридана – русла палео-Волги, рассмотрено автором в работе: «Как много в имени твоём, Гиперборея!».

Ельницкий Л.А., отмечал, что у Гигина (Fab., 274) и Кассиодора (Cassiod., III, 31) открытие олова (свинца) приписывается полумифическому фригийскому царю Мидасу: «...сообщение Плиния может быть истолковано в том смысле, что плаванья малоазийских греков на запад за оловом относятся еще к эпохе фригийского могущества. Однако эта легенда могла иметь в виду и не западные, а какие-либо **северо-восточные источники этого металла**, которым в VIII-VII вв. до н. э. торговали фригийцы» [73., с.43-50]. Так называемые «Северо - восточные источники» олова - были расположены на



Каспийском море. Финикийцы знали дорогу через Черное море – Азовское море – Дон (Танаис) – Волгу (Эридан) – в Северный Каспий (Северное, Кронийское, Мертвое море), но, держали в строжайшей тайне. Это путешествие могло иметь под собой реальную основу, т.к. от Меотиды до побережья Египта было, по их подсчетам, 25 дней пути при хорошей погоде.

Это море у финикийцев имело даже собственное название - Ашкеназ (Северное). [157]. Ашкеназ имя одного из сыновей Яфета согласно библейской традиции. В ассирийских текстах, скифы «называются *Iškuza* и *Aškuza*. Греч. *Σκύθαι* (к которому восходит и русское «скифы»), акк. *Iškuza* / *Aškuza* и др.-евр. *ʔAškānāz* / *ʔAškənāz* - варианты одного и того же этнонима» [238]. Описание Скифии в Прикаспийском регионе будет рассмотрено ниже.

Однако, своей цели – выйти, на обратном пути, в Черное море через Танаис (Дон) и Меотиду (Азовское море), Пифей не достиг. К IV в.до н.э. связь между Волгой и Доном была прервана. Видимо, местные жители через озера и протоки «широких, как морские рукава» перетаскивали на руках свои суденышки, но, корабль Пифея был тяжел для этого и он не смог найти выход к Танаису из Каспия.

Поэтому архонты ставили такие вопросы перед Пифеем.

«- Какая слава ждала бы Массалию, если бы янтарь можно было возить через Понт!

- Неужели ты собирал его прямо на берегу?
- Есть ли возможность обогнуть Ойкумену с восхода?» [99].

Постановка задачи перед Пифеем («возить через Понт»), как и описание маршрута Пифеем говорит о его пребывании на Каспии. Купцы не могли простить Пифею, что он не нашел обратной дороги через Понт («я надеюсь вернуться в Массалию по Танаису»). Фрагмент Страбона подтверждает наше предположение о том, что Питей дошел от Атлантического океана до Каспия и намеревался вернуться через Понт. «Он не понимает, что я надеюсь вернуться в Массалию по Танаису, и не умеет читать карту» [99].

До наших дней книга Пифея «Об океане» не дошла. Потерю этой книги, в которой Пифей рассказал о своём долгом путешествии, известный историк Р. Хенниг назвал «самой тяжёлой из всех утрат, понесённой географической литературой древности» [123].

Путешествие Пифея является весомым аргументом, подтверждающим древнегреческую теорию о сплошном водном пространстве на севере Европы и Азии, соединяющем на западе Атлантический океан с Северным Каспием.

Представления древних ученых, отраженные в дошедших до нас античных источниках, о нахождении Океана на севере Гирканского моря, предполагают схему Каспийского моря, совершенно иную, отличающуюся от современной схемы и состоящей из:

- Гирканского моря в бассейне Южного Каспия;
- Каспийского моря – бассейн Среднего Каспия;
- Северного, Восточного океана – бассейна Северного Каспия.

Апшеронский порог, через который протекал пролив из Среднего Каспия в Южный, восточнее о. Жилой (русло Палео-Волги), соединял западный и восточный берег Каспия. Существование перешейка отложилось в народной памяти и дошло до наших дней благодаря выдающемуся ученому Азербайджана – А. Бакиханову. «Между тамошними жителями сохранилось предание, что в древности существовал перешеек от Баку до туркменских берегов, через который туркмены конными массами направлялись сюда на грабеж» [17., с.35].

На севере Каспийское и Гирканское моря были связаны с Океаном (Скифским, Сарматским, Ледовитым, Кронийским, Восточным и т.д.), достаточно хорошо изученным в античный период. О чем говорит фрагмент Плиния Старшего. «Многие побережья океана около Каспия были обследованы, и оттуда были совершены плаванья на гребных судах почти по всему Северу, так что теперь вполне доказано — нет места для споров — что Меотийское озеро есть или залив океана (замечу, что многие и раньше так полагали), или разлившееся мелководье, отделенное от океана узкой полосой земли [128., II, 168].

Северный и Средний Каспий разделяет Мангышлакский порог (до 10 м глубины [—38 абс]). Согласно расчетам Муравьева Н.С. «...при уровне Каспия ниже —38 м. абс. весь Северный Каспий мог быть полностью обособлен от Среднего Каспия Мангышлакским порогом, большая часть которого (91,2 %), лежащая выше этой отметки, являлась сушей. Эта территория шельфа Северного Каспия, с глубиной около 5 м., была плодородной равниной. Регрессии (падения уровня моря) и трансгрессии (подъёмы уровня моря) способствовали проникновению сарматских племен по Мангышлакскому порогу в III в. до н.э. «на п-ов Мангышлак и плато Устюрт, где оставили свои каменные изваяния» [37а., с.95]. С Кавказа на Мангышлак прошли «последователи зороастризма, построившие здесь Дахму (Башню смерти)» [239]. Севернее Мангышлакского порога, образовывался либо один



огромный водоем, либо, система связанных между собой «лиманов-лагун, спускающих избыток своих вод в (Средний) Каспий по общему руслу Волги и Дона. Пролив с «Океаном», проходил по руслу палео-Волги из Северного Каспия (через Мангышлакский порог) в Средний Каспий (Каспийское море) и, далее, в Южный Каспий (Гирканское море). Уникальность Каспийского моря привлекала и привлекает внимание ученых с античного и по настоящее время. Представления античных авторов о Каспийском море настолько отличаются от современных, что как заметил Р.Хенниг: «Положение Каспийского моря на земном шаре, в течение всей древности, представляло загадку для географической науки» [180., с.244].

## **ГЛАВА II. КРАТКИЙ АНАЛИЗ АНТИЧНЫХ ИСТОЧНИКОВ О РИПЕЙСКИХ ГОРАХ**

### **2.1.Рипейские горы на краю Северного Океана**

Произведения древнегреческой литературы содержат информацию о мифических Рипейских горах. Проблема локализации Рипейских гор, с которых дует Борей, началась с античного периода, не закончилась до сих пор. В мифологической традиции, Рипейские горы расположены на севере Ойкумены, на краю Северного Океана. Достаточная неопределенность географической картины границ Ойкумены привела к условности в древней картографии. На карте-схеме Земли по Гекатею Милетскому (550 - 490 гг. до н.э.) рис.10. через север Европы проходит горная система, охватывающая и север Гирканского моря (бассейн Южного Каспия), как граница известной Ойкумены. Это согласуется с нашей концепцией о нахождении Гирканского (Каспийского моря) в бассейне Южного Каспия, на севере которого проходил Апшеронский порог, как продолжение гор Кавказа.

На наш взгляд, Рипейские горы несут в себе характеристику Альпийско-Гималайского складчатого пояса. «1-3. Ближайшие к Рипейским горам места (горы эти доходят и до Европы)» [7.,с.194 Помпоний Мела, кн. II,гл. I.Европейская Скифия 1-3].

На знаменитой древнеримской карте мира Випсания Агриппы «Рипейские горы были изображены тянущимися вдоль северной оконечности

обитаемой земли, от Атлантического до Восточного (Эойского) океана» [73., с.60].



Рис.10. Карта Земли Гекатея Милетского. [54. с.210]

Выше мы рассматривали представления древних греков о расположении Каспийского моря на границе Северного и Восточного океанов. Т.е. от Атлантического океана до Каспия. Цепь Рифейских гор завершал Каспий на краю океанов. По северу Европы проходит горная система, охватывающая, также, север бассейна Гирканского моря (Апшеронкий порог). Это Альпийско – Гималайский складчатый горный пояс, протянувшийся от Испании до Индии – от Альп до Гималаев (Рис.11).

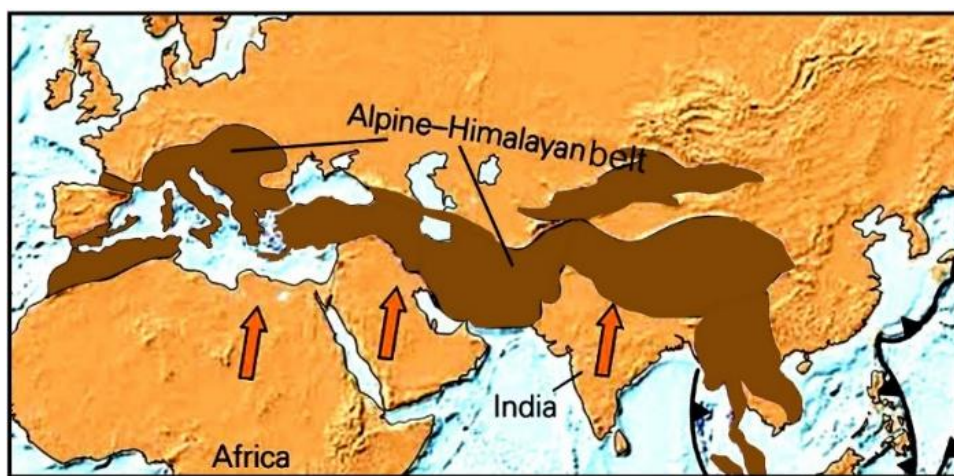


Рис.11. Обзорная карта Альпийско-Гималайского складчатого пояса. [174a].

На севере бассейна Южного Каспия проходит Апшеронский порог, как продолжение гор Кавказа. Исходя из того, что южная граница Северного океана была ниже три тысячи лет назад, Альпийско-Гималайский складчатый пояс являлся расположенным на севере. За горной системой находилось пресное водное пространство (как результат тающих ледников), остатки позднеледникового периода, т.н. «Река-Океан».

Труды античных авторов базировались на «представлении о Рипейских горах как о величайшем в мире горном кряже, тянущемся через весь евразийский материк, от Атлантического до Индийского океана» [136., с.31].

Плиний Старший дает размеры известной Ойкумены от Индии до столпов близ Кадикса (Испания) - 8568 миль, ширина Земли с юга на север - 5462 мили. « Упомянутый расчет Исидора начинается от первых обитаемых побережий Эфиопского океана... до устья Танаиса. Начиная от устья Танаиса, даже у самых тщательных авторов не находим указаний. Артемидор полагал, что далее ничего не исследовано» [128., кн.П.,108.112]. Граница севера, в античный период, была ограничена устьем Танаиса (Дона). Античные карты, базирующиеся на древнеионийских представлениях о Рипейских горах на севере, как пределе Ойкумены, на наш взгляд, включают в себя Альпийско-Гималайскую горную систему.

## **2.2. Рипы – горы Большого Кавказа**

Одновременно, с пониманием глобальности гор, характеристика Рип несет более конкретную привязку. Приведем ряд фрагментов взятых у античных авторов.

В период античности часто встречается утверждение, что Рипейи лежат под Медведицей, созвездие которой воспринималось как северная точка мировой оси. В работе Джаксон Т.Н., Коноваловой И.Г., Подосинова А.В.,Фролова А.А. «Северная Евразия в картографии античности и средних веков» рассмотрено утверждение Гераклита, что «Медведица является пределами утра и вечера, и против Медведицы — гора (ветер, граница?) сияющего Зевса». М. Кисслинг считает, что здесь впервые Рипейи помещены под Медведицей, хотя о Рипейях у Гераклита нет ни слова. «Слово οἶρος, переведенное здесь мною как «гора», Г.А. Стратановским переведено как «дует ветер», а А.В. Лебедевым — как «граница» [56., с.66]. В переводе

получился разный смысл одного слова. На мой взгляд все три объяснения верны. В первом случае - гора: напротив Медведицы – это Большой Кавказ, на котором «сияющий Зевс» пленил своего отца Крона. Во-втором случае - ветер: это Борей, имеющий пещеру в горах Большого Кавказа, расположенных под Медведицей. В третьем переводе - граница: Кавказ и Каспий это граница между Европой и Азией. Вывод Рипы, что лежат под Медведицей это горы Большого Кавказа. Слово «οὔρος» вобрало в себя весь смысл обозначающий территорию Кавказа, как Рипейские горы. Восточная часть гор Большого Кавказа расположена прямо под созвездием Медведицы. Об этом отмечено у античных авторов, описывающих поход Диониса на Кавказе. «XXVII... [Дионис поставил] первое [войско] у лесистых краев круга Медведицы [с севера], где, стремительно несясь, бежит из скалы Кавказской светлая вода многочисленных рек...» [100., с.1282]. Горы Кавказа и сам Каспий рассматривались как границы обитаемого мира, где солнце восходит и уходит, ведя за собой ночь, являясь «пределами утра и вечера».

Мифологическая традиция многих народов сохранила географическую привязку Северного Океана и Рипейских гор. В работе Плиния Старшего «Естественная история» приводится упоминание о Северном океане. «Описав все внутренние части Азии, перенесемся теперь мысленно через Рипейские горы и пойдем вправо по берегу океана. Последний, омывая Азию с трех сторон света, на севере называется Скифским, на востоке — Восточным (Eous), на юге — Индийским» [кн.VI.XIV.33.]. Плиний Старший переходит через Рипейские горы и идет вправо по берегу океана, который омывает Азию. Т.е. направление движения с запада на восток. Рипейские горы, согласно мифологической традиции расположены на севере и за ними Северный Океан. Античные авторы рисуют Кавказ в древних схолиях «Прометей»: «Ибо Кавказ — конец населенной земли. Пришел на конечную часть земли, ибо **Кавказ — конец обитаемой земли... Кавказ — на конце Океана**» [100., с.46]. Кавказ - конец Ойкумены, следовательно, Большой Кавказ вписывается в схему Рипейских гор за которыми Океан.

Плиний отмечал приуроченность Рипейских гор, к региону Кавказа, а также к Каспийскому и Гирканскому морям. «[К ним] прилегает область Понта (Черное море) Колика, в которой Кавказский хребет, как было сказано, поворачивает к Рипейским горам, одним концом опускаясь к Эвксину и Меотиде, другим — к Каспийскому и Гирканскому морю» [128., Кн.VI.V.15].

Клавдий Птолемей в «Руководстве по географии» сообщает, что с Рипейскими горами граничила область расселения саваров и борусков [141., III, 5.22]. «22. Затем побережье океана у Венедского залива занимают вельты, выше их — оссии, затем самые северные — карбоны, восточнее их — каресты и салы (ниже этих — гелоны, иппоподы и меланхлэны); ниже их — агафирсы (агатирсы), затем аорсы и пагириты; ниже их — савары (савры, саубры, сауры) и боруски до Рипейских гор» [7. с.321]. Перечисленные племена характерны для Предкавказья. Аорсы входили в конфедерацию племен, возглавлявших, в дальнейшем, торговлю по Великому Шелковому пути вдоль северо-западного побережья Каспия. Страбон пишет (XI, 5, 8): «[Живущие в северном Прикаспии аорсы]... вели караванную торговлю на верблюдах индийскими и вавилонскими товарами». Перечисление саваров ниже аорсов приводит к горам Кавказа (с Рипейскими горами граничила область расселения саваров).

Существует гипотеза, которая отождествляет саваров с историческими савирами [174., с.2]. Выдвинут ряд версий о месторасположении саваров — этнических савиров (оногуры, сарагуры и уроги): в Предкавказье, в Волго-Донских степях, а затем и в Северном Причерноморье. [147., с.440].

Ряд исследователей, связывают топоним Шабран (западная часть Среднего Каспия), в северо-восточной Албании, с суварями, а так же город Билесувар. «В северо-восточном Азербайджане, в бывшем Кубинском уезде в XIX веке были остатки Галейисувар — «крепость сувар». В архивном документе зарегистрирован на территории Кубинского ханства кишлак Галей Сувар и селение Суварли (Гейбуллаев). По мнению А. Е. Крымского, в V веке сувары обитали в районе Кабалы, в северо-западной Албании» [171].

Следовательно, племена савиров обитали и в Предкавказье и в Закавказье, т.е. граничили с Рипейскими горами согласно Птолемею [141., III, 5.22]. Этот фрагмент подчеркивает связь гор Кавказа с Рипейскими горами. «Однако, влияние савиров в Предкавказье, и степень их проникновения в горы, некогда были так велики, что сваны в Грузии до сих пор называют своих северных соседей балкарцев и карачаевцев именем савиар. (119., с.69). В Осетии несколько ущелий, в том числе Дигорское, благодаря частому их «использованию» савирами, имело название Сафари-ком, т.е. «савирское ущелье» [174., с.2-3].

В современной науке закрепилось мнение о том, что савиры принадлежали «к крупному угро-тюркскому массиву племен огуров» [171].

Следовательно, фрагмент «Географии» Птолемея, о расселении саваров близ Рипейских гор, связан с горами Большого Кавказа.

В Схолиях к «Землеописанию» Дионисия Периегета (перевод и комментарии В. В. Латышева. Дополнительные примечания Л. А. Ельницкого), мы читаем: «32. Океан, омывающий землю аримаспов, называется Ледовитым, Кронийским и Мертвым. Причиной этого названия, по словам Дионисия, служит слабое освещение солнца, которое не может уменьшить влаги, заставив ее растаять и, обратившись в пары, подняться вверх; «солнце, — говорит он, — хуже светит над этим морем и всегда закрыто мрачными тучами» вследствие сгущения облаков: итак, это место — действительно холодное и поэтому носит название, соответствующее его чрезмерному холоду. А что в этих приокеанских местностях — сильный холод, это доказывают и находящиеся выше аримаспов Рипейские горы, с которых дует холодный Борей и где никогда не сходит снег» [100., с.932]. Там же Дионисий утверждает: «Рипы: **скифские** горы, откуда дует **ветер Борей**» [100., с.1425]. В мифической греческой традиции Борей это северный ветер. Согласно античным авторам: «3. [К Фасису] (совр. река Риони, Грузия. - прим. авт.) прилегает Кавказская гора, которая прежде называлась «ложем Борей» [81. с.913]. В одном географическом регионе античные авторы отмечают «ложе Борей», Рипейские горы с которых дует Борей и Гирканское море. «(II, 473). Четвертое море вдается в наши страны от Борей и Каспийских ворот и называется Каспийским или, если хочешь, Гирканским» [100., с.984].



Рис.12. Роза ветров по Тимосфену Родосскому [56., с.56]



В античных источниках сообщается о заскифских областях, о Борее, который дует с Рипейских гор и приносит «леденящий холод» [100., с.985]. Значит, между Океаном - Кронийским, Ледовитым (Северный Каспий) и вершинами Кавказа - Рипейские горы («Кавказ — на конце Океана» [100.,с.46]), «с которых дует Борей и никогда не сходит снег» [100., с.821], обитали племена аримаспов в «приокеанских местностях». Ассоциация Рипейских гор и гор Большого Кавказа однозначна.

В античных источниках на Схеме Розы ветров - Борей олицетворял собой не северный, а северо-восточный ветер. Если мы сравним рис.12. расположение ветра Борей на схеме Розы ветров Тимофея Родоского и схему земли по Гекатею Милетскому рис.10., то увидим, что Каспийское море, как и горы Большого Кавказа, как и Борей, изображены на северо-востоке Ойкумены. Ассоциация Рипейских гор и гор Большого Кавказа однозначна.

В V–VI вв. о Рипах и Скифии, упоминает Псевдо-Гиппократ в трактате «О воздухе, водах и местностях»: «Она лежит под самым севером и у подножия Рипейских гор, откуда дует Борей». Аристотель в «Метеорологике» (I. 13. 20) поддерживает эту локализацию, хотя и считает «баснословным» представление о ее величине: «Под самым севером, выше крайних пределов Скифии, находятся так называемые Рипы, о величине которых передаются очень баснословные рассказы» [56., с.55]. Следовательно Скифия располагалась до Рипейских гор, т.е. гор Большого Кавказа. Однако границы Скифии на протяжении тысячелетия подвергались изменениям. Диодор Сицилийский (I в. до н.э.) отмечал первичное обитание скифов на территории Закавказья. «(II. 43) (2) Сначала они жили в очень незначительном количестве, у реки Аракса и были презираемы за свое бесславие; но еще в древности под управлением одного воинственного и отличавшегося стратегическими способностями царя они приобрели себе страну в горах до Кавказа, а в низменностях — побережья Океана и Меотийского озера и прочие области до реки Танаиса...» (пер. текстов Диодора здесь и далее П.И. Прозорова с дополн. В.В. Латышева). Следовательно, под Рипейскими горами античные авторы подразумевали горы Большого Кавказа.

Дается объяснение причин чрезмерного холода в регионе Океана, расположенного за Рипами – большая влажность ведет к сгущению облаков, закрывающих солнце и, как следствие, невозможность прогреть эту территорию. В своей работе «Описание населенной земли», Дионисий Периегет, характеризует «арктическую» зону Предкавказья и Кавказа и те же

характеристики описания флоры: «652-710. Народы за Танаисом и на Кавказе..., свою землю оставляют на волю холодных ветров, которые, неистовствуя страшными порывами, потрясают землю и поросшие соснами горы» [100., с.536].

Ряд современных исследователей, определяя Рипейские горы, допускали, что это горы Урала. На древних картах Рипы, обозначались на севере Европы в горизонтальном направлении, что уже исключает горы Урала. Ельницкий Л.А. отмечал, что основанием представления о мифических Рипейских горах для древних греков мог послужить: «...только Кавказ с его высочайшими, дикими и покрытыми вечным снегом вершинами... Под этим наименованием Кавказ известен был в финикийской и библейской географии (Рифат Библии, Рафа - Книги юбилеев), Быт, X, 1., Юб., VIII» [73., с.13]. В библейской традиции Рифат представляется сыном Амура. Говорится о наслании руфинов через «мосхийские снега» [111., с.349]. Согласно Страбону (XI, 12, 4) Мосхские горы тянутся между Иберией и Колхидой. Библейская традиция называет Рифеями - Большой Кавказ, куда переселились руфины с Малого Кавказа.

Русло Волги (Эридан), которую Птолемей обозначил как Ра и Дона-Танаис (Родан) соединялись на Мангышлакском пороге. Обозначение Рипейских гор западнее Волги (реки Ра), которая после Мангышлакского порога вливалась в Средний Каспий, говорит о Рипах как о горах Большого Кавказа. «Рипы у истоков Танаиса и Хесина, западнее Ра» [212].

По мере таяния ледников и осушения земли, границы Океана отодвигались на север. Рипейские горы, в представлении последующих поколений, оказывались все севернее.

Мы отметили у античных авторов характеристики Рипейских гор, как всего Альпийско-Гималайского пояса, в целом, так и гор Большого Кавказа, в частности.

### **2.3. Рипы – часть гор Большого Кавказа**

Однако, античные авторы, порой, еще более сужают географические рамки Рипейских гор. Евстафий, в комментариях к «Землеописанию Дионисия, отмечал: «Под Кавказом теперь нужно разуметь, говорят, самую северную часть вышеназванного Тавра, доходящую до Кронийского моря; часть его составляют и вышеописанные Рипейские горы» [100., с.938]. Следовательно,

Рипейские горы это часть Кавказа. Фрагмент работы Плиния выделяет Рипы как часть Кавказского хребта «...Кавказский хребет, как было сказано, поворачивает к Рипейским горам,...» [128., Кн.VI.V.15].

Анализ античных авторов позволяет предположить, что Рипейские горы – это восточная часть Большого Кавказа. Выражая мнение своих современников, Аристокбул (IV-III века до н.э.) говорил, что Танаис начинается на Кавказе и впадает в Каспийское море (Средний Каспий – прим. авт.), являющееся частью Меотиды (фр. 25, фр. 54) [146., с.47]. Следовательно, в этот период античности водные бассейны Азовского моря, Волги, Дона и Среднего Каспия уже выделились из единой системы «Меотийских вод», но, все еще, были взаимосвязаны. Аристотель выделял на территории Каспийского моря два моря, называя их озерами под Кавказом. Следовательно, Апшеронский порог включался в систему Рифейских гор. Становятся понятными фрагменты античных авторов о горах вокруг Гирканского моря [100., с.402 Страбон X1.1.]; Плиний [VI. XV. 40.], [кн.VI.X.28]. Гекатей Милетский отмечал: «вокруг так называемого Гирканского моря горы высокие...» [100., с.651]. На карте (рис.3. Карта Кавказско-Копетдагского региона) мы видим бассейн Южного Каспия в окружении гор (на севере сухопутный Апшеронский порог). В настоящее время Апшеронский порог, как продолжение гор Большого Кавказа, т.е. Рип, находится под водой на достаточно небольшой глубине (как рифы, горный хребет между двумя водными бассейнами) и, только, память о нем сохранилась в устных преданиях и письменных источниках античного времени.

Древневосточная теория локализация Рипеев была воспринята ионийцами и Аристотелем, «о чем свидетельствуют Помпоний Мела и Плиний, изображавшие **Рипейские горы как продолжение Кавказского хребта**» [73., с.60]. Описывая Кавказ, начинающийся у восточных берегов Черного моря, Помпоний Мела (кн.I,98) отмечает Рипейские горы, как отдельные от Кавказа, но, соединяющиеся с ним. «Здесь начинается длинная горная цепь, соединяющаяся с Рипейскими горами. Она обращена одной оконечностью к Эвксинскому морю, Меотиде и Танаису, а другой — к Каспийскому морю. Горы эти называются Керавнами». Керавнскими горами античные авторы называли восточную часть гор Большого Кавказа. Большой Кавказ, начинающийся у Черного моря и заканчивающийся у Каспийского, соединялся с Рипейскими горами, под которыми подразумевался Апшеронский порог. Его мнение совпадает с описанием Плинием Кавказа,

как отрога Тавра, «направленном на север, справа от которого — Гирканское и Каспийское моря, а слева — прибрежные места Эвксина и Меотиды (V, 99) и что поворот к Рипейским горам «хребты Кавказа» делают в понтийской области Колика у Фасиса» (VI, 15). Т.е. Рипы соединены с горами Кавказа в его восточной части. [147., с.262].

Пьянков И.В. дает географическую привязку Рифейских гор: «249. К западу от Гирканского моря, между этим хребтом и Океаном, показаны отдельные горы (XI, 2-5), изображающие, видимо, части Кавказа [об этих горах см.: Miller, 1916, с. 849]. Во всяком случае, они точно соответствуют отдельным горам той ветви Тавра, которая соединяет Тавр с Рипейскими горами (ср.: Mela, I, 109; Plin., V, 99). О Тавре знает и Равеннат: на востоке самые крайние горы Тавра достигают пределов ойкумены (I, 12, 6), а на западе (Среднего Каспия – прим.авт.) Кавказ, огибая Каспийское море, соединяется с Римфейскими горами (II, 20, 6)» [147., с.249]. Одной из ветвей Тавра является Кавказ. Эвстафий, исходя из мнения более ранних схоластов, опиравшихся в своих толкованиях на карту, приложенную к тексту Дионисия, поясняет, что Кавказ — это отрог Тавра, самая северная его часть, которая достигает Кронийского моря и переходит близ него в Рипейские горы [147., с.249]. И далее, он говорит о Кавказе, который: «проходит крупными изгибами по скифским землям», изливая реки в Каспийское море, и, наконец, соединяется с Рифейскими горами. Здесь прямо говорится о том, как хребет поворачивает, «изогнувшись углом» (*curvato angulo*), — это далекий отголосок утверждения Гиппарха о **«кривой» линии хребта в его восточной части**» [147., с.262]. Гай Юлий Солин также отмечает Рипейские горы как хребты. [б. с.47].

Идея соединения Рипеев с Кавказом нашла отражение в VI–VII в. н.э. у Иордана (*Get.* 54), который описывая античный Тавр под именем Кавказ, говорит, что эта «горная цепь, поворачивая на север, проходит крупными изгибами по скифским землям... продолжаясь, она тянется вплоть до Рифейских гор... По многообразию племен зовется он разными именами... скиф [называет его] Кавказом и Рифеем...».

В «Космографии» Равеннского Анонима (IV. 46) дано направление расположения Рипейских гор. Европа «ограничена с востока вышеупомянутыми Римфейскими горами, <которые относятся> к Каспийским и Кавказским горам и в которых берет начало вышеназванная река Танаис». В данном фрагменте, на наш взгляд, к Кавказским горам относятся

непосредственно горы Кавказа, а к Каспийским – Апшеронский порог, которые являются «Римфейскими горами».

Тезис о соединении Римфейских гор с Кавказом зафиксирован в римской географии. «По мнению Е. Кисслинга и И.В. Пьянкова, это представление отражает идеи Марка Випсания Агриппы, создавшего в конце I в. до н.э. карту мира» [56., с.65]. Складывается географическая схема: на западе Каспийского моря горы Кавказа, огибая Каспий соединяются с Рифейскими горами близ Кронийского моря. Средний Каспий – залив Кронийского моря. Под Рифейскими горами можно подразумевать, в данном случае, Апшеронский порог. Апшеронский порог, расположенный между двумя водоемами, смотрится как хребет, риф.

Бакиханов А. в своей работе описывая Большой Кавказ и его отроги, в частности, писал: «...Аль-бурс лежит к западу от Баб ал-Абваба, или Дербенда, и соединяется с цепью гор, тянущейся от Туркестана до Хиджаза» [17.,с.13].



Рис.13. <https://wiki.wargaming.net/ru/Navy>



Цепь гор от Эльбруса могла «соединяться» с горами Туркестана по сухопутному Апшеронскому порогу. Горная цепь, тянущаяся на восток: Большой Кавказ – Апшеронский порог – Туркестан – это и есть «аристеевская сухопутная дорога». Красная линия через Каспий на рис.13 – это Апшеронский порог, который расположен под углом к горам Кавказа. Согласно Плинию Старшему: «поворот к Рипейским горам «хребты Кавказа» делают в понтийской области Колика у Фасиса» (VI, 15). На рис. 13 отчетливо видно (красным пунктиром), что горы Большого Кавказа от Черного моря спускается к Каспийскому морю на юго-восток и под углом продолжают на Апшеронском пороге, соединяясь с Копетдагом в Туркмении.

Названия Рифейские горы или Рипейские включают в себя понятие - Риф – (гряда подводных камней, Гребень, Хребет). Это соответствует Апшеронскому порогу (находящемуся в настоящее время под водой), который возвышался между Средним и Южным Каспием, как хребет над водой, как - **«кривая» линия хребта в его восточной части»**. Возможно, к концу античного периода Апшеронский порог все более суживался и казался рифом, гребнем, хребтом между двумя морями. Являясь продолжением гор Кавказа, он идет «огИБая Каспийское море (Средний Каспий – прим. авт.)» и уходит «изогнувшись углом» «в его восточной части» к горам Копетдага в Туркмении.



Рис.14 [https://ru.m.wikipedia.org/wiki/BB:Achaemenid\\_Empire\\_ru.sg](https://ru.m.wikipedia.org/wiki/BB:Achaemenid_Empire_ru.sg)

Современные историки отмечали, что Эратосфен, Страбон говорят о сухопутном, торговом пути от Черного моря до стран Средней Азии. «Имена тамошних племен - фиссагеты, иирки и аргиппеи - заимствованы им,



очевидно, из некоей древней периегесы, описывающей сухопутную дорогу из Причерноморья в Закаспийские страны и, лежавшей также, вероятно, и в основе псевдоаристеевой "Аримаспей"» [73., с.97].

О сухопутном пути через Каспий писал Страбон. «Что морской путь от Амиса до Колхиды идет по направлению к равноденственному востоку, это доказывается и ветрами, и временами года, и плодами, и самым восходом солнца; в том же направлении идет перевал к Каспийскому морю и следующий затем путь до Бактрии» (Страбон II,1,11.). Напрашивается вывод, что, дорога идущая на восток от Черного моря к Бактрии, может только пересечь Каспий. Она проходила по Апшеронскому порогу (рис.14). Пьянков И.В., отмечал, что описания Страбона и Эратосфена составлены так: «будто в нем описывался путь, проходящий прямо с запада на восток. Об этом свидетельствует вся картографическая схема Эратосфена» [147., с.237].

Аббас - Кули - ага Бакиханов в труде «Гюлистан -и - Ирам» писал об Апшеронском пороге, как о перешейке. А.Бакиханов сообщал: «Между тамошними жителями сохранилось предание, что в древности существовал перешеек от Баку до туркменских берегов, через который туркмены конными массами направлялись сюда на грабеж» [17., с.35]. Апшеронский порог является продолжением Кавказа, т.е. Рипейских гор и, судя по античным авторам, связывал западный и восточный берега Каспия в древности.

Информация, о расположении Рипп на севере, возле Океана, закрепилась в мифологической традиции различных народов, дошла до древнегреческих авторов и отразилась в схематических картах историков и географов с 1 тысячелетия до н. э.

Рипейские горы, в античных письменных памятниках, включают в себя черты: как всего Альпийско-Гималайского пояса; так и гор Большого Кавказа и Апшеронского порога, как его центральной части, несущие общее название Рипейские горы.

## **ГЛАВА III. ГЕОГРАФИЧЕСКИЕ РЕАЛИИ ПРИКАСПИЙСКОЙ ОЙКУМЕНЫ В ДРЕВНЕГРЕЧЕСКОЙ ПОЭЗИИ.**

### **3.1 Приключения Одиссея в поэме Гомера «Одиссей»**

Отмечая значимость Гомера, как «основоположника науки географии», Страбон подчеркивал, что: «он не только заботился об изображении событий,

но, и о том, чтобы узнать как можно больше фактов и рассказать о них потомкам, стремился познакомить с географией, как отдельных стран, так и всего обитаемого мира, как земли, так и моря» [161., I,I,2].

Заслуги Гомера, как географа, подчеркнули авторы трудов по истории античной географии, в частности А.Геттнер, Б.Мультановский, Л.Мулинье. Они считали, что: «географические сведения о, так называемой «героической эпохе», мы можем подчерпнуть, главным образом, из гомеровских поэм» [65., с.11]. Лингвистический и историко-географический анализ поэм «Илиады» и «Одиссеи» позволил ученым датировать их создание IX - VII вв. до н.э. «Гомер — это целая энциклопедия, учебник истории, географии, источник мудрости и благочестия» [12., с.32]. Троянская война, описанная в «Илиаде», относится к XIII - XII вв. до н.э., что соответствует веку героев, согласно рассказанному Гесиодом мифу о смене веков: золотого, серебряного, медного, века героев и железного. [42., с.54- 55].

Гибель героев, как в Троянской войне, так и в море, на обратном пути, домой в Грецию, совпадает с началом современного века – века железного. Десять лет шла Троянская война и еще десять лет носило по морю храброго и, в такой же мере, хитрого героя Одиссея, царя маленького острова Итаки. Сложен был путь домой царя Одиссея после победы над Троей. Уезжая «от стен илионских» в родную Итаку, находящуюся на западном побережье Греции, на юге Греции он попадает в шторм. «Лоции всего мира отмечают, что в Средиземном море почти круглый год господствуют западные и северо-западные ветры, причем последние особенно характерны для восточной части моря, где штормы и циклоны - Довольно частое явление. Ветры здесь настолько сильны, что способны изменять направление течений, отклоняя их в ту или иную сторону» [158].

«Тут неведимым бы я воротился в родимую землю,  
80 Но и волна, и течение, и северный ветер - в то время,  
Как огибал я Малею (юго-восточная оконечность полуострова - прим. авт.)  
- отбили меня от Киферы.

Девять носили нас дней по обильному рыбою морю  
Смертью грозящие ветры (песнь девятая)» [Гомер «Одиссея»].

Одиссей не смог попасть на западное побережье Греции, его уносит в море, где он плывал девять дней. Он не попал на запад, потому, что западный

ветер отнес его на восток в Черное море. Побережье Малой Азии, Гибралтара, Египта грекам было хорошо знакомо, а он оказался в неведомых землях. О том, что Одиссей оказался в Черном море отметил Л.А.Ельницкий в «Маршрутах возвратного плавания аргонавтов». «...эта эпическая Аргонавтика вошла в известной доле в Одиссею и послужила материалом для описания Одиссеевых приключений на море, заставляет предполагать присутствие в «Одиссее», помимо эпизода со сталкивающимися скалами - Планктами, где имеется прямая ссылка на Аргонавтику, также и таких эпизодов, как Скилла и Харибда, Сирены, волшебница Кирка, лестригоны, о. Тринакрия, одинаково известных гомеровскому эпосу и эпосу об аргонавтах» [74]. А аргонавты, как мы знаем, плыли в сторону Колхиды, и все приключения, как Одиссея, так и аргонавтов, нельзя оторвать от «азиатской почвы» Кавказского и Прикаспийского регионов. Дальнейшее его путешествие будет связано с Каспийским морем, которое через систему рек и Азовское море соединялось с Черным морем.

Трубачев О.Н. в своей работе «Indoagica в Северном Причерноморье» пришел к выводу о посещении Одиссеем этого региона. «Видимо, сюда же придется этимологически отнести гомеровский остров Αἰαίη, отплыв от которого утром, Одиссей мог вечером того же дня прибыть к киммерийцам. Тождество Αἰαίη = Еоп лишь подкрепляло бы мнение географа акад. К. Бэра о посещении Одиссеем **Керченского** пролива и окрестностей» [168., с.39-40].

Если мы проследим за приключениями Одиссея на пути домой и увяжем его маршрут с данными античных источников о Каспийском море, то получим удивительную картину географических реалий античного мира.

### 3.2. Приключения Одиссея в Прикаспийском регионе

В поэме Гомера «Одиссей» мы находим отголоски старых легенд и мифов о циклопах, у которых, как вы помните, был один глаз во лбу.

105 «Дальше оттуда мы двинулись в путь с опечаленным сердцем.

Прибыли вскоре в страну мы не знающих правды циклопов,  
Гордых и злых.» [Гомер Песнь девятая].

Заблудившийся Одиссей оказывается в Азово-Прикаспийском регионе. С чем и с кем он мог встретиться здесь. Выше, мы отмечали расположение

племени аримаспов рядом с Рипейскими горами (Большой Кавказ) в «приокеанских местностях» («Кавказ на конце океана»). Вот, что отмечают античные авторы, в частности, в «Схолиях к «Землеописанию» Дионисия Периегета (пер., В. В. Латышева. доп. прим. Л. А. Ельницкого) : «31. Аримаспы скифский народ; Дионисий называет их α'ρεϊαυει' 'ς или α'ρεϊάυιοι «неистовствующие» от Ареса, «воинственные», а Эсхил называет их «одноглазым войском», потому что они, будучи весьма искусными стрелками, для того, чтобы вернее прицелиться, закрывают один глаз. И, может быть, вследствие прилежного упражнения в этом с детства, как говорят и древние, у них один глаз сделался меньше другого. А сверх того, они, естественно, рождаются с этим недостатком от ранее получивших его же отцов, и вследствие постоянного повторения, этот недостаток сделался отличительным признаком племени: не иначе, конечно, говорят, произвела природа столь чудовищное племя» [100., с.539].

И далее: «27. Итак, исседоны также еще известны, а выше их, по рассказам исседонов, живут одноглазые люди и стерегущие золото грифы. Со слов исседонов передают этот рассказ скифы, а от скифов знаем и мы, прочие, и называем их по-скифски аримаспами: «арима» скифы называют единицу, а «спу» - глаз (т.е. один глаз – прим. авт.)» [100., с.932]. Витчак К.Т. в обоснование этого предположения указал на то, что название числа «один» в скифском языке могло быть связано с иранским \*ha\*ṛīta, что буквально означает «число 1». Дионисий, как и Страбон [160] отмечали, что аримаспы - народ скифский: («неистовствующие» от Ареса, «воинственные»). В «Истории Александра Македонского» Квинт Курций Руф (Книга VII, глава 11) сообщая, что одного из вождей скифов-саков в Согдиане звали Аримаз, подчеркивает их индоперсидское происхождение. О грифах и аримаспах писал Эсхил, Геродот (III, 116; IV, 13).

В разделе «Одиссеи», есть одна поэтическая привязка к Каспийскому морю. Гомер сообщил отличительную деталь в природе, окружающую циклопов: «Много лугов там лежит вдоль берега **моря седого**». «Седым» - называли Каспий.

Рассмотрим географические ориентиры племени аримаспов, которые античные авторы дают достаточно подробно:

- «32. Океан, омывающий землю аримаспов, называется Ледовитым, Кронийским и Мертвым» [100., с.539];

- Помпоний Мела (кн.2 гл. I. Европейская Скифия) дает климатическую и геологическую характеристику Кавказа и Северного Прикаспия: «1-3. Ближайшие к Рипейским горам места (горы эти доходят и до Европы) непроходимы из-за беспрестанно падающего снега, сквозь который путешественник ничего не может увидеть... За тем, идет область, никем не населенная, несмотря на благодатный климат. Дело в том, что здесь водятся грифы, злые и жадные дикие животные. Они очень любят золото, которое извлекают из недр земли и с поразительным усердием оберегают, создавая угрозу тем, кто находится поблизости. Первые люди, которых мы здесь встретим, — скифы, а первое скифское племя — аримаспы. Говорят, что у них по одному глазу» [7., с.194].

- Геродот отмечает, что Аристей, в своей поэме рассказывает, что он прибыл «...к исседонам, а выше исседонов живут одноглазые люди — аримаспы, выше их стерегущие золото грифы...» (кн. IV, гл.13);

- Геродот добавляет, что эти народы: «...постоянно нападали на своих соседей, так что аримаспы вытеснили из своей земли исседонов, исседоны — скифов, а киммерийцы, жившие у южного моря (бассейн Южного Каспия – прим. авт.), покинули свою страну под натиском скифов» (там же). О том, что киммерийцев локализируют на территории Кавказа отмечал Ростовцев: «наряду с традиционным Боспором Киммерийским, киммерийцы показаны в числе **северокавказских** племен, что вполне согласуется с локализацией их на основании древневосточных данных. Обитание характерное для времен ионийской колонизации» [149., с. 74].

- Гесиод первый передал чудесные сказания об аримаспах. «Остерегайся также однозрачной, т. е. одноглазой, рати аримаспов, выступающей на конях, т. е. воинственной». В то же время добавляет интересную информацию «живут они у течения пролива и предела Плутона» [100., с.793].

На основании античных авторов Помпония Мелы, Плиния и других, основывающихся на древнеионийских хорографиях и периэгесах, Ельницкий Л. А. проследил локализацию аргипшеев, исседонов, аримаспов и пришел к выводу: «что расположение всех этих мифических племен связано, так или иначе, с представлением о Кавказе» [73., с.54-68]. В работе «Скифия евразийских степей» он увязывает аримаспов Геродота с аримами ассирийских источников. «В ассирийских источниках XIII в. до н.э. упоминаются *arīma*. Близость этого слова со скифскими словами арима и аримаспы очевидна» (76., с.46).

Географические ориентиры племен укладываются в теорию существования двух морей: Каспийского моря в бассейне Среднего Каспия и Гирканского - Южного Каспия, связанных между собой проливом;

- Океан - Ледовитый, Кронийский и Мертвый (бассейн Северного Каспия);

- Рипейские горы (Большой Кавказ);

- «предел Плутона» возле пролива. Пролив между Средним и Южным Каспием на Апшеронском пороге и между Северным и Средним Каспием на Мангышлакском пороге, отделял известную Ойкумену от неизвестной части - царства Плутона - Аида.

Согласно древнеионийской теории Ойкумена со всех сторон окружена Океаном. «Со всех сторон [сушу] окружает мощный поток неутомимого Океана; хотя он един, он имеет множество названий. Так, у крайних пределов локрийского зефира он называется Гесперийским Атлантом; а наверху, на севере, где [обитают] сыны воинственных аримаспов, его именуют Замерзшим, или Кронийским, морем; другие назвали [эту его часть] также Мертвым морем из-за тусклого солнечного света: солнце редко показывается над этим морем, поскольку оно постоянно окутано мрачными плотными тучами» [64].

Фраза Аполлония Родосского: «Каспийское море у Океана» [100., с.281], говорит о существовании большого водного бассейна, расположенного недалеко от Каспия. Античные авторы рисуют Кавказ в древних схолиях «Прометей»: «Ибо Кавказ — конец населенной земли. Пришел на конечную часть земли, ибо Кавказ — конец обитаемой земли... Кавказ — на конце Океана» [100., с.46]. Следовательно, племя аримаспов обитало в «приокеанских местностях»: между «Океаном - Кронийским, Ледовитым»; вершинами Кавказа, «Кавказ — на конце Океана» [100., с.46], т.е. Рипейские горы, «с которых дует Борей и никогда не сходит снег» [100., с.821]; проливом Плутона [100., с.793]. Т.е. западная часть побережья между Северным и Южным Каспием и горами Кавказа. Характеристика, данная аримаспам античными авторами, как «неистовствующие» от Ареса, «воинственные», «выступающие на конях», подчеркивает их достаточно мобильный, в определенной степени кочевой образ жизни в Прикаспийском регионе.

Племя аримаспов прочно вошло в мифологическую копилку разных народов, трансформируясь в циклопов или киклопов. Страбон (I, 2, 9) высказал предположение: «Может быть, и одноглазых киклопов поэт перенес из рассказов о Скифии: говорят, что именно таковы аримаспы, которых вывел



Аристей Проконнесский в «Аримаспее» [100., с.248]. Данный фрагмент подтверждает наше убеждение о путешествии Одиссея к берегам Каспийского моря, близ которого обитали аримаспы.

Следующий отрывок из поэмы Гомера «Одиссей» рассказывает о бегстве от циклопов, когда он попадает на остров Эолия.

Песнь десятая

"Вскоре приехали мы на остров Эолию. Жил там  
Милый бессмертным богам Эол, Гиппотом рожденный.  
Остров плавучий его неприступною медной стеною  
Был окружен, берега из обрывистых скал состояли.»

Гиппот – родоначальник племени, называемого древнегреческими авторами – гиппоподы, млекоеды. Пифей из Массалии в своих записях о путешествии за янтарем и оловом, отмечал, что, обогнув северную часть Европы, дошел до племени гиппоподов (вероятно, Гиппоты Гомера). Пифей, в сохранившихся записках, писал: «Кем могут быть гиппоподы - так я записал название людей с лошадиными ногами? Или панотисы, люди с громадными ушами, охраняющие, похоже, вход в Танаис?

Эти гиппоподы-панотисы, чей язык понять никак невозможно, похоже, относятся к скифским племенам.

Варвары угостили нас молоком и сыром. (Гиппемолгский народ скифский оттого, что они доят кобыл (100., с.1001 Элий Геродотан)» [99].

Интересное наблюдение, подчеркнутое Пифеем, что территория Приазовья, Дона обладает приарктическими характеристиками – холода длятся «три четверти года». Географическая привязка племен к входу в Танаис и, что эти племена являются скифскими, передают мнение античных авторов, о том, что скифы живут на севере известной Ойкумены, за которой Северный Океан. Каспий (бассейн Среднего Каспия) на границе Северного и Восточного Океанов.

Название племени Гиппоподы, согласно Питею, перекликается с племенем иппоподы Клавдия Птолемея: «22. Затем побережье океана у Венедского залива занимают вельты, выше их — оссии, затем самые северные — карбоны, восточнее их — каресты и салы (ниже этих — гелоны, иппоподы и меланхлэны); ниже их — агафирсы (агатирсы), затем аорсы и пагириты; ниже их — савары (савры, саубры, сауры) и боруски до Рипейских гор» [7.с.321]. Т.е. Пифей на востоке Северного Океана встречает народы

Гипподов, а Птолемей располагает аорсов (северо-запад Каспия) ниже иппоподов, а еще ниже саваров до Рипейских гор (Большой Кавказ). Все географические ориентиры сосредоточены на северо-западе Каспия, в Предкавказье и на Кавказе. Одиссей оказывается в гостях у потомка Гиппода - Эола, племена которых, согласно Питею охраняли «вход в Танаис»). Однако, своей цели - выйти в Черное море через Танаис (Дон) и Меотиду (Азовское море), Пифей не достиг. К IV в. до н.э. связь между Волгой и Доном была прервана. Но, за тысячу лет до Пифея Одиссей мог попасть из Черного моря в Каспийское.

Второй раз прибыв на остров Эолию Одиссей не получил от царя гостеприимного приема и был вынужден скитаться по морю. На седьмой день он прибывает к городу лестригонов.

Песнь десятая

«Клич боевой его грянул по городу. Быстро сбежалось  
Множество толп лестригонов могучих к нему отовсюду.  
120 Были подобны они не смертным мужам, а гигантам.  
С кручи утесов бросать они стали тяжелые камни.»

Возможно, такие Гиганты (Титаны) описывались и другими античными авторами, как имеющие основание в реальной жизни. В Схолиях к Дионисию Перизгету отмечается такой факт: «XIX (48 Müll.) Теопомп Синопский в сочинении «О землетрясениях» говорит, что на Киммерийском Боспоре, при внезапном землетрясении, рассекся один холм (обратите внимание на фразу Гомера – «С кручи утесов», что говорит о невысоком берегу возле водоема) и выбросил кости огромных размеров. Сложенный скелет оказался двадцати четырех локтей. Он говорит, что окрестные варвары бросили скелет в Меотийское озеро» [100., с.950]. Вероятно, это те утесы, с которых полетели камни в Одиссея.

Страбон (кн. XI. Гл. II. Описание побережья Меотиды и Понта до Колхиды) рассказывает миф о гигантах, в регионе Причерноморья, недалеко от Метиды. «10...Есть и в Фанагории известное святилище Афродиты Апатуры (т. е. Обманчивой). Для объяснения происхождения этого прозвания богини приводят миф, будто богиня, когда гиганты там напали на нее, призвала на помощь Геракла и спрятала его в какой-то пещере, а затем, принимая отдельно каждого гиганта, поодиночке передавала их Гераклу, чтобы он умерщвлял их обманом» [100., 379].

Ряд исследователей помещали страну лестригонов «где-то на севере», так как она находилась, согласно Гомеру, там, где «пути дня и ночи сходятся», что часто понимается как «в северных широтах» [56., с.184]. Следы Одиссея идут через Волго – Донской регион к Каспию и Кавказу. В ионийской картографии Каспий расположен на краю Ойкумены. На севере Ойкумены расположены и Рипейские горы. Е. Кисслинг считает, что «на карте Агриппы Рипей шли от Каспия до Рейна» [56., с.79]. Солнце с востока (с края Ойкумены, с Рипейских гор - Кавказа и Каспия) начинало свой путь и, уходя, начинала приближение ночи. Как писал Авиен солнце «чтобы снова принести день, спешит в край Медведицы....просмотреть» [56., с.70]. Или как писал Гераклит: «Медведица является пределами утра и вечера». Над Кавказом и Прикаспием созвездие Большой Медведицы отчетливо просматривается. В древнеионийских учениях, обитаемая суша, (ойкумена) делилась на две половины - на «страну дня» и «страну ночи». Это деление включало в себя понимание: первой - Восток и Юг, второй - Запад и Север. [66., с. 35-49]. Каспийское море и горы Большого Кавказа находились на стыке севера («страна ночи») и востока («страна дня»), влялись тем местом, где согласно Геродоту «пути дня и ночи сходятся» [56., с.184]. Лестригоны размещались недалеко от Каспия там, где «пути дня и ночи сходятся» - на северо-востоке Ойкумены.

Совместное существование Титанов и людей подчеркнул Гомер в «Одиссее»:

«...боги считают Всех нас родными,  
как диких циклопов, как племя гигантов» (кн.7.205).

В осетинском сказании «Смерть Болатборзая» (Б. Ф. Андиева) «Великаны семигорья» (Семь пятитысячных вершин Кавказа – прим. авт.) нападают на страну нартов. Нарты, во главе с Болатборзаем, вступают в бой с ними и, в конце – концов, побеждают уаигов» [118., с.2]. Возможно, эта легенда явилась основой для греческого мифа о борьбе с Титанами.

«Мне представляется, что правы те исследователи, которые помещали страну лестригонов «где-то на севере», так как она находилась, согласно Гомеру, там, где «пути дня и ночи сходятся», что часто понимается как «в северных широтах» [56., с.184,185,186].

О приключениях Одиссея в Каспийском море (песни X.135–141 и XII. 1–4), так же, говорит его дальнейшее посещение волшебницы Кирки, дочери

бога Солнца Гелиоса (дом Солнца находился там, где «пути дня и ночи сходятся») и сестры колхидского царя Ээта, на острове Ээя, расположенном на дальнем северо-востоке ойкумены (в океане на востоке от Колхиды).

Следующее приключение Одиссея это столкновение его корабля со скалами Сцилла и Харибда.

«Прямо под ней от Харибды божественной черные воды  
105 Страшно бушуют. Три раза она их на дно поглощает  
И извергает три раза.  
с другого Харибда,  
Страх наводя, поглощала соленую воду морскую.  
Воду, когда извергала она, то вода клочкотала,  
Словно в котле на огромном огне. И обильная пена  
Кверху взлетала, к вершинам обоих утесов. Когда же  
240 Снова глотала Харибда соленую воду морскую,  
Вся открывалась пред нами кипящая внутренность. Скалы  
Страшно звучали вокруг, внутри же земля открывалась  
С черным песком.» (Песнь двенадцатая)

Следует отметить, что рамки севера в античный период были гораздо южнее, чем в настоящее время. В частности, на карте Макробия «территория северной необитаемой зоны, т. е. приполярных областей, включает Северное Причерноморье» [185., с.400]. В латинской Библии эквивалентом Северного полюса является слово *aquilo*уза, которое согласно розе ветров западноевропейского средневековья, соответствовало северо-северо-востоку. В этой зоне расположен Северный океан. Каспийское море, согласно древнеионийским представлениям, на границе Северного и Восточного океанов, т.е. включало в себя частично ту и другую территорию. Злоключения Одиссея проходили в Северном океане, частью которого являлся Северный Каспий, т.е. в регионе северного полюса - *aquilo*. Рассмотрим фрагмент книги «Счастливое открытие» (ок. 1360г), где содержалось подробное описание Северного полюса и полярных земель. «на самом полюсе находится высочайшая магнитная скала, вокруг которой расположены четыре крупных острова. Между островами находятся проливы, или «втягивающие моря», с сильным течением в сторону полюса. Вокруг скалы создается мощный водоворот, в который поступает через втягивающие моря вода, чтобы затем

исчезнуть в недрах земли. Вода из Северного океана вливается во втягивающие моря через сложную систему из девятнадцати проливов, т. е. четыре основных острова оказываются в окружении целой цепи гористых островов поменьше. Эта цепь окаймляет циркумполярные острова, «как стеной», высокими горами. Весь архипелаг окружен морем, а материка касается лишь один из островов, присоединяясь к нему узким перешейком» [185., с.406]. Картина, описанная в книге «Счастлирое открытие»,: «Вода из Северного океана вливается во втягивающие моря», чтобы «исчезнуть в недрах земли» сопоставима со строками Гомера о Харибде: «Страх наводя, поглощала соленую воду морскую. Воду, когда извергала она, то вода клекотала»

Еще Аристотель утверждал, что вода Каспийского моря, через водоворот, стекала в Черное море. В1325, генуэзец Марино Санудо, писал: "Был прежде водоворот, куда опускалась вода моря, но он был закрыт землетрясением; с тех пор море прибывает каждый год на одну ладонь (palme), и уже несколько хороших городов были разрушены, так что, в конце концов, Каспийское море соединится с морем Таны" (Азовским). Водоворот, о котором говорится здесь, упоминается уже у географов X века и находился близ полуострова Мангышлак Из слов Хамдалла-ха Казвини мы знаем, что действительно существовало мнение, будто здесь вода Каспийского моря стекала в Черное» [18., с.18].

Красочная картина, описанная Гомером, наводит на мысль о действующих грязевых вулканах, которых много на Каспийском море [50]. Грязевые вулканы сопутствуют месторождениям нефти и газа («внутри же земля открывалась. С черным песком»), что впервые было обосновано академиком И.М.Губкиным [50]. И в настоящее время на Каспии происходят извержения грязевых вулканов, некоторые из которых, пульсируя в момент активности, то заглатывают воду и породы, то извергают ее на большую высоту в виде грязи (воды смешанной с горными породами и углеводородным газом) [203]. Зачастую, выбросы газа, во время извержения грязевых вулканов, возгораются от искр, возникающих при соударении друг о друга горных пород, при этом пламя может подниматься до высоты сотен метров. [107]. Картина, достойная пера великого поэта Гомера.

Что за существо Сцилла, существовавшее рядом с Харибдой. И вновь, можно найти подсказку у античных авторов, например, у Помпония Мелы: «Каспийское море — суровое и страшное. Гаваней здесь нет, и море целиком

открыто бурям. Морских чудовищ здесь больше, чем в любом другом море» [140., III.V.33].

Что за чудовища, которые водились в Каспийском море? Может это те, о которых говорилось в работе Буниятова З. М. и Велихановой Н. М. «Каспийское море в арабских источниках». Приведем фрагмент полностью. «Хотим остановиться на небезынтересном и с научной точки зрения рассказе о драконе «тинин», якобы обитавшем в Каспийском море и описанном еще Закарийей ал-Казвини в разделе о животном мире Каспия. Описание этого дракона до того невероятное, что все изложенное кажется легендой. Здесь и необычные размеры этого дракона, очень напоминающего крупнейшую змею, которая хвостом своим может повалить дома и деревья, здесь и огнедышащее животное, сжигающее своим дыханием деревья и т. п. В общем-то, фольклорного материала предостаточно. Но миф ли все это? Если верить Эвлию Челеби, который во время своего путешествия по побережью Каспия (судя по его описанию, где-то между Баку и Дербентом) воочию увидел гигантскую рыбу, выкинутую на берег, то сообщение этих авторов становится реальным. По словам Эвлию Челеби, «продвигаясь вдоль берега моря, мы увидели рыбину, выброшенную на берег морской волной. Длина ее была равна целым ста шагам. У нее было две головы: одна — у хвоста, похожая на голову змеи, а другая — величиной с купол бани. Это чудовище имело описываемые в сказках черты дракона. В верхней челюсти у него было сто пятьдесят зубов, а в нижней — сто сорок. Каждый зуб был величиной в локоть и толщиной с бедро человека. Уши походили на слоновьи, глаза — с круглый столик. Все тело было покрыто волосами, как у свиньи. Откровенно говоря, эта рыбина, была ужасна и внушала страх. Все население Баку, Шемахи и Демиркапу (Дербента) собралось и разглядывало ее. Один путешествующий по Каспийскому морю, по имени Ходжа Сарыхан рассказал: «...эта рыба водится только в Хазарском море, и рыбаки называют ее чудовищем со слоновьими ушами...» [28]. Итак, связь увиденного Эвлией Челеби чудовища с гигантской рыбой арабских авторов безусловна. «И вообще, если об одном и том же факте, пусть с небольшой разницей, говорят два знаменитых путешественника (ал-Гарнати и Эвлия Челеби), не только разной национальности, но и разных эпох, то в таком случае для объяснения факта вряд ли следует ссылаться на мифотворчество. Это сообщение, должно заинтересовать **не столько фольклористов, сколько палеонтологов**» [28].



Следовательно, то, что для современных людей кажется вымыслом, сказкой, может иметь под собой реальную основу в исторически недалеком прошлом. Так, в мифологическую оболочку заворачивается историко-географическая реальность древнего мира.

Мы обратим внимание на следующее приключение Одиссея у волшебницы Кирки (латинизированная форма Цирцея), в поэме Гомера «Одиссея».

Согласно мифу, Кирка, дочь бога солнца Гелиоса и океаниды Персеиды (или Персы), жила на острове Эя в море. [47., IX.31; X.135 - 139]. Брат Кирки - Ээт был царем Колхиды, согласно Страбону его жилище было «в океане на востоке», за пределами обитаемого мира [161., I, 2, 40 (стр.46)]. Если побережье Океана (Каспий – залив океана) является пределом обитаемого мира, то остров в океане (Северный Каспий) – за пределами обитаемого мира. О приуроченности путешествия Одиссея к берегам Каспийского моря передают информацию античные авторы. «692. Киркейская равнина называется так по имени Кирки, сестры колхидского царя Ээта, собиравшей там травы. Об этой равнине говорит Географ, именно, что где-то у земли **Албанской** есть святилище **Кирки**, в котором показывается **чаша Одиссея**, и изобилующая кореньями Киркейская гора, образующая собой как бы остров среди моря и болот» [100., с.941]. На востоке Албания достигала Каспия. Впадение русел Куры и Аракса создавало систему болот (41.,1.202;161.,XI,8,6,14,13) здесь Кирка (сестра царя Колхиды) собирала травы. Здесь, на побережье, между морем и болотами и остались следы пребывания Одиссея, который прожил у нее долгие годы.

В передаче Диодора Сицилийского это выглядит более прозаично. В его пересказе Кирка была дочерью Ээта и Гекаты. Став женой царя сарматов, отравила его и стала царицей. Жестокое правление привело к потере царской власти и она «...бежала на просторы Океана и поселилась на острове вместе с сопровождавшими её женщинами» [62.,IV 45, 5].

«Снова по многоиспытному морю пришли мы на остров  
Эю, туда, где в жилище туманнорожденные Эос  
Легкие Оры ведут хороводы, где Гелиос всходит.»

Гелиос (Солнце) всходит на востоке и Кирка жила на восток от Колхиды в океане. На острове Кирка всех попавших людей обращала в зверей, угощая вином, сыром, медом и смесью муки и зелья.

Избежав гибели от лестригонов, Одиссей с оставшимися в живых спутниками вскоре оказывается у волшебницы Кирки на острове Эя, расположенным на дальнем северо-востоке ойкумены (47., X.135–141 и XII. 1–4) [56., с.185,186] – на Северном Каспии. На краю севера-востока Ойкумены, согласно древнеионийской традиции, находится Каспий – на границе Северного и Восточного Океанов.

Одиссей, попав на остров, узнал от друга об опасности и, с помощью Гермеса (вестника богов), освободил друзей. Угрожая волшебнице, он требует показать дорогу домой. Кирка предлагает узнать путь у пророка Тиресия в загробном мире и показывает дорогу в Тартар:

«Песнь X. 505. Не беспокойся о том, кто вас **через море проводит**

Мачту только поставь, распусти паруса и спокойно

Можешь сидеть. **Дуновенье Борея** корабль понесет ваш.

Переплывешь, наконец, теченья **реки Океана**.

**Берег там низкий** увидишь, на нем **Персефонины роща»**

510 «Из тополей чернолистных и ветел, теряющих семя.

Близ Океана глубокопучинного судно оставив,

Сам ты **к затхлому царству Аидову** шаг свой направишь.

Там впадает **Пирифлегетон в Ахеронтовы воды**

Вместе с Коцитом, а он рукавом ведь является Стикса.»

515 «Соединяются возле скалы два ревущих потока.»

Песнь XI.,10-15-20

«Мы наконец **Океан переплыли** глубоко текущий.

**Там страна и город мужей коммерийских**. Всегдашний

15 Сумрак там и туман. Никогда **светоносное солнце**

**Не освещает лучами людей**, населяющих край тот,

Землю ль оно покидает, вступая на звездное небо,

Или спускается с неба, к земле направляясь обратно.

**Ночь зловещая племя несчастных людей окружает.»**

20 «К берегу там мы пристали и, взявши овцу и барана,

Двинулись вдоль по теченью **реки Океана**, покуда,

К месту тому не пришли, о котором сказала Цирцея.»

[47.Гомер Одиссея].

Выделим ключевые слова данных фрагментов: **«океан на востоке», «царь сарматов», «через море проводит.. Дуновенье Борей», «Берег там низкий... Персефонины рощи, Океан переплыли ...Там страна и город мужей коммерческих, Ночь зловещая племя несчастных людей окружает», переплыв Океан – пошли «вдоль по течению реки Океана», «к затхлomu царству Аидову», где впадает «Пирифлегетон в Ахеронтовы воды».**

### 3.3. Географические ориентиры Прикаспийского региона

Рассмотрим фразы: «океан на востоке», «царь сарматов», «через море проводит... Дуновенье Борей».

Выделенные слова мифа: **Колхида, океан на востоке**, Колхида расположена на побережье Черного моря. Океан на востоке от Колхиды, где обитают племена сарматов – это бассейн Среднего и Северного Каспия.

Выше нами уже рассматривалось представления в античной литературе о Каспийском море, расположенном на границе Северного и Восточного океанов. Геродот так передавал легенду о возникновении сарматов от амазонок на севере Прикаспия: «...соединившись браком с туземными юношами, они перешли за Танаис (Дон) и, пройдя **на восток** три дня пути, остановились в нынешней стране савроматов» [100., с. 938].

Представление о Каспийском море как о Сарматском океане прослеживается в работе Клавдия Птолемея «Географическое руководство» «6. А с Европой соединяется [Азия] посредством перешейки **между Меотийским озером и Сарматским океаном** на переходе реки Танаиса» [141]. Следовательно, на достаточно близком расстоянии от Танаиса т.е. Дона (направление на восток: Европа – Азия, «пройдя на восток три дня пути»), отмечается водоем, который Птолемей называет Сарматским океаном, вокруг которого обитали племена скифов и сарматов, на территории северо-западного Прикаспия.

Историческая память народов, закреплённая в мифологической традиции, («океан на востоке», «царь сарматов») сохранила в себе информацию о времени, когда Северный Каспий связанный с северным

водным пространством, казался для них Океаном. Географические ориентиры: «океан на востоке», «царь сарматов» приводят нас к северо-западу Прикаспийского региона Среднего и Северного Каспия.

Следующий, выделенный нами ориентир: «через море проводит... Дуновенье Борей». В греческих мифах Борей - это северный ветер. Согласно античным авторам: «3. [К Фасису] (совр. река Риони, Грузия. прим. авт.) прилегает Кавказская гора, которая прежде называлась «ложем Борей» по следующей причине. Борей, страстно влюбившись в Хлориду, дочь Арктура, похитил ее, принес на один холм, называемый Нифантом, и прижил с нею сына Гирпака, впоследствии наследовавшего престол Гениоха» [100., с.914]. Мы наблюдаем связь между географическими ориентирами – гора «ложе Борей» и горами Кавказа. Стефан Византийский, в своей работе «Описание племен», так определяет месторасположения ветра Борей: «...за аримаспами находятся Рипейские горы, с которых дует Борей и никогда не сходит снег» [100.,с.821]. Выше, мы рассматривали обитание аримаспов между Океаном (Северный Каспий) и Кавказом. Если «ложе Борей», это гора на Кавказе, а, исходя из античных источников, мы пришли к выводу, что Рипейские горы включают в себя понятие гор Большого Кавказа, то это те горы «с которых дует Борей» и с которых «...никогда не сходит снег».

В поэме Гомера «Одиссея» географические ориентиры, содержащиеся во фразах: в «океане на востоке»; «царя сарматов»; «через море проводит.. Дуновенье Борей» - соответствуют конкретной территории: между Северным и Средним Каспием и горами Большого Кавказа. Северный ветер приведет корабль на юг.

Каковы географические привязки следующих фрагментов поэмы Гомера: «Берег там низкий... Персефонины роща», «Океан переплыли ...Там страна и город мужей коммерийских»?

Рассмотрим природные характеристики Каспийского моря в китайских источниках. Древнекитайские источники фиксируют в Западном Крае (Средняя Азия) два водных бассейна: Западное море (Сихай) [165.,гл.123.,7.] и Северное море (Бэйхай) - море с низкими берегами.

Во II веке до н.э. при императоре династии Хань У-ди (141 по 87 г. до н.э.) эмиссары Поднебесной были впервые отмечены, согласно китайским источникам, на берегах Каспийского моря в Западном крае .

В труде великого ученого Сыма Цяня - «Ши Цзи» (исторические записки) описаны итоги дипломатической и разведывательной деятельности Чжан

Цяня. «Китайский посол Чжан Цянь, посетивший Канцзюй, приводил сведения о стране Яньцай в 2000 ли на северо-запад от Канцзюя. Яньцай часто отождествляется с аорсами. По обычаям сходны с Канцзюем, могут выставить 100 с лишним тысяч конных лучников. Живут у моря с низкими берегами — Бэйхай (Северное море), вероятно Каспийское море» [165].

Государство Канцзюй или Канпой (авестийское Кангхи) включало в себя территорию более позднего Хорезма. Страна Янцай (в дальнейшем Алания) располагалось на северо-западе Каспия. Канцзюй или Кангхи могла иметь границу, в направлении «на северо-запад», только по сухопутному Мангышлакскому порогу.

Более подробная, чем в «Ши Цзи», информация о Канпое содержится в «Истории Старшей династии Хань», китайского историка Бань Гу в середине I в. н. э.. «В 2000 ли от Каишоя на северо-запад лежит государство Яньцай, которое имеет до 100000 войска, и в основных чертах совершенно сходствует с Кангюем. Оно прилегает к великому озеру, имеющему отлогие берега. Это есть северное море». [101., § 2.].

Таким образом, прослеживается связь между государственными образованиями: Янцай – аорсы - Аланьяля - Алания, зафиксированное на северо-западе Каспийского моря. «...согласно «Хоу Хань-шу», это первое свидетельство об этнической территории алан, названной Аланией, т. е. страной алан. Привязка этой первой в истории Алании к «Северному морю» безусловна. Исходя из указания Сыма Цяня о 2 тыс. ли, отделяющих Яньцай от Кангюя, логично под «Северным морем» видеть Каспий, а область Яньцай в основном размещать в Северном Прикаспии и междуречье Волги и Дона» [34]. В описании ясно говорится о сухопутной границе (от Хорезма 2000 ли на северо-запад до междуречья Волги и Дона), которая могла идти по Мангышлакскому порогу между Северным и Средним Каспием.

Фрагменты из древнекитайских источников передают информацию о берегах Северного Каспия: «с низкими берегами», «к великому озеру, имеющему отлогие берега... Это есть северное море». Эта характеристика сходна с поэтическим описанием Гомером побережья Океана (Северный Каспий): «Берег там низкий...», в «океане на востоке». Выше, нами отмечалось, что Гирканское море все окружено Кавказскими горами (Южный Каспий). Следовательно, бассейн Южного Каспия под это описание не подходит. Низменности расположены возле Северного и Среднего Каспия. Между территориями древних государств Хорезм (Канцзюй или Канпой,

авестийское Кангхи) – Средняя Азия и Алания (Янцай, Аланья) – северо-западная часть Северного Прикаспия, в настоящее время, нет сухопутной границы, т.к. Мангышлакский порог между Северным и Средним Каспием ушел под воду.

Следующая информация, переданная Гомером в поэтической форме: «Берег там низкий увидишь, на нем Персефонины роща». Небольшой обзор имен в древнегреческих мифах, на наш взгляд, приблизит нас к пониманию связи названных имен и искомой территории.

Персеида (**Перса**) - древнегреческая богиня, дочь Титана Океана и Тетии. Южный Каспий, Черное море, Средиземное море – остатки древнего океана Тетис. Северный Каспий – океан. Следовательно, между Северным и Южным Каспием обитала Персеида - жена Гелиоса, мать Ээта, Кирки, Пасифаи и Перса [44., с.36]. В своем имени она несет персидское начало.

**Перс** - сын Гелиоса и Персеиды (по одной из версий царь Тавриды): «лишил власти своего брата Ээта (царь Колхиды, западная Грузия - прим. авт.). Но, вернувшаяся дочь Ээта, Медея убила Перса и вернула власть отцу. Либо Перс был убит Медом (сыном Медеи), вернувшим власть Ээту, либо Медом по велению Медеи.... Мед убил Перса и овладел дедовским царством. По своему имени он назвал страну Мидией» [44.,с. 27].

Приблизительно также пересказывает этот миф Диодор Сицилийский в своем труде «Историческая библиотека»: «56. (1) Вообще же по причине вымышленных трагиками небылиц о Медее существует множество различных [рассказов] и отличающихся друг от друга историй, причём некоторые, желая угодить афинянам, рассказывают, что, взяв рождённого от Эгея сына Меда, она бежала в Колхиду. Тогда же Ээт, низложенный своим братом Персом, вновь обрёл царскую власть, поскольку Мед, сын Медеи, убил Перса. Впоследствии, добившись большого могущества, Мед прошёл по значительной части, лежащей за Понтом, Азии и овладел страной, которая получила от него название Мидия» [62., IV.56(1)]. Мы можем проследить связь мифических имен Персеида, Перс, Медея, Мед с древними странами Колхида, Мидия, Таврида, Персия, которые связаны с регионами Северного Причерноморья, Кавказа, Северного и Среднего Каспия, вплоть до южной части Каспия. Имена древнегреческих богов и их детей имеют арийское (персидское) происхождение – Перс, Персеида, Мед.

Следующий персонаж греческих мифов, имеющий тот же корень в имени - **Персефона**, которая согласно античной мифологии, была дочерью богини



плодородия Деметры и женой Аида, владыки царства мертвых. Аид, похитив Персефону, увез ее в свои подземные владения. «Невозможность объяснить имя Персефоны, исходя из греческого языка, предполагает, что она является древней местной богиней» [212]. Имена с корнем «перс» имеют не греческое происхождение. К тому же, и регион описываемых событий достаточно очерчен: Северное Причерноморье, Кавказ, побережье Каспийского моря. Это регион раннего обитания персидских племен.

Государство Мидия находилось на северо-западе современного Ирана, к востоку от Атропатены (Южный Азербайджан). В III—II тысячелетиях до н. э. на этой территории обитали племена, говорящие на неиндоевропейских языках. Ираноязычные племена вторглись в Иран на рубеже XII—XI вв. до н. э. из Восточной Европы, «откуда часть их направилась через Кавказ и вдоль побережья Каспийского моря в Иран и Среднюю Азию.... и постепенно распространились по всей территории в первой трети I тысячелетия до н. э. ...

Собственно же мидийцы и родственные им персы, как уже было сказано, говорили на различных диалектах иранских языков, принадлежавших к индоевропейской языковой семье» [80., с.234]. Историческое событие о вторжении ираноязычных племен в Иран в XII—XI вв. отражено в мифе о Медее и ее сыне Меде. «... добившись большого могущества, Мед прошёл по значительной части, лежащей за Понтом, Азии и овладел страной, которая получила от него название Мидия» [62., IV.56(1)]. Путешествие аргонавтов приурочивается к XIII—XII вв. к этому же периоду относят возникновение Мидии. Перечисленные имена мифических персонажей имеют не греческое, а персидское происхождение характерное для Кавказа, Прикаспия и Причерноморья.

В работе Г. М. Бонгард-Левина и Э. А. Грантовского «От Скифии до Индии. Древние арии: мифы и история» отмечалось, что согласно историческим источникам: « в Северном Причерноморье, на юго-востоке европейских степей находилось ираноязычное население. Эти сведения уводят нас, по крайней мере, к концу эпохи бронзы, к рубежу II—I тысячелетия до н. э.» [23., с.74]. Ряд ученых сходятся во мнении, что: «...в этническом отношении скифы и киммерийцы были родственны как между собой, так и с мидийцами и персами. Все они говорили на различных диалектах иранских языков» [80., с.234].

Исследователи, как мы видим, приурочили киммерийцев к Прикаспийскому региону. К середине I тысячелетия до н.э. эпитетами

северных, мрачных, ледяных наделялись северные области Черного, Азовского морей и Каспийского морей. «... Гомер, зная, что киммерийцы поселились в **северных и мрачных местностях у Боспора**, поместил их возле преисподней, быть может, даже вследствие общей ионийцам ненависти к этому племени: ведь, именно, во времена Гомера или немного раньше его, как говорят, произошло вторжение киммерийцев в Азию до Эолиды и Ионии» [161.,III,2,12]. Об этом засвидетельствовано у Гомера в «Одиссее». «Океан (Северный Каспий) переплыли. Там страна и город мужей коммерийских». Кочевые племена киммерийцев активно перемещались по территории между Северным и Средним Каспием. Пребывание киммерийцев в Прикаспийском регионе засвидетельствовано в древних Схолиях Евстафия. архиепископа фессалоники «Объяснения к «Одиссее» Гомера: «..киммерийцы - народ, живущий вокруг Океана. [100., с. 1671 (к XI, 14)]. В дальнейшем, теснимые скифо-сакско-массагетскими племенами, киммерийцы проникли в Западную и Малую Азию. Так как «...в конце VIII в. до н. э. киммерийцы засвидетельствованы уже на границах Урарту» [72.,с. 235].

На наш взгляд, наблюдается прямая связь древнегреческих мифов с конкретными географическими ориентирами (Каспия, гор Большого Кавказа) и с историческими событиями, описанными в античных источниках. «..наряду с традиционным Боспором Киммерийским, киммерийцы показаны в числе северокавказских племен, что вполне согласуется с локализацией их на основании древневосточных данных, характерное для времен ионийской колонизации» [149., с. 74].

Прочтем еще раз строфы из поэмы Гомера:

#### Песнь X.

505 «Не беспокойся о том, кто вас **через море проводит**

Мачту только поставь, распусти паруса и спокойно

Можешь сидеть. **Дуновенье Борея** корабль понесет ваш.

Переплывешь, наконец, течения **реки Океана**.

**Берег там низкий** увидишь, на нем **Персефони**на роща

510 Из тополей чернолистных и ветел, теряющих семя.

Близ Океана глубокопучинного судно оставив,

Сам ты **к затхлому царству Аидову** шаг свой направишь.

Там впадает **Пирифлегетон в Ахеронтовы воды**

Вместе с Коцитом, а он рукавом ведь является Стикса.

515 Соединяются возле скалы два ревущих потока.»

Песнь XI.,10-15-20

«Мы наконец **Океан переплыли** глубоко текущий.

**Там страна и город мужей коммерийских.** Всегдашний

15 Сумрак там и туман. Никогда **светоносное солнце**

**Не освещает лучами людей**, населяющих край тот,

Землю ль оно покидает, вступая на звездное небо,

Или спускается с неба, к земле направляясь обратно.

**Ночь зловещая племя несчастных людей окружает.**

20 К берегу там мы пристали и, взявши овцу и барана,

Двинулись **вдоль по течению реки Океана**, покуда,

К месту тому не пришли, о котором сказала Цирцея.»

[38.,Гомер Одиссея].

Вышеприведенный анализ очертил географические ориентиры в поэме Гомера и позволил проследить маршрут корабля Одиссея из Черного моря через Азовское море в Северный Каспий (Океан). Северный Каспий соответствует описанию Гомером с его низкими берегами и кочующими киммерийцами, которых он поместил: «северных и мрачных местностях у Боспора, возле преисподней». Именно в потусторонне царство и должен был попасть Одиссей.

Следующие фразы:

«Мы, наконец, Океан переплыли

К берегу там мы пристали и, взявши овцу и барана,

Двинулись вдоль по течению реки Океана»

- из Океана выделялся пролив, заканчивающийся впадением в «**Ахеронтовы воды**».

Античные авторы, в частности, Помпоний Мела [III, 5, 38], Плиний Старший в труде «Естественная история» [Кн.VI.XV.38], сообщали о двух водоемах, разделенных проливом. Страбон сообщает о проливе, слева от которого живут дербики (возможно, название племени лежит в основе названия города Дербент – прим. авт.) [кн.III гл.V.33 и II, 5, 39].

Античные источники базировались, в том числе, на заключении Патрокла о связи Гирканского моря с Океаном проливом. Современные

исследователи пришли к выводу, что: «Патрокл, скорее всего, придерживался южной его (моря) части, по-видимому, не углубляясь на восток далее устья Атрека и на запад далее региона расположения нынешнего Баку (выделено автором), которое он оценил как место сужения «Каспийского залива» [151., с.99]. Патрокл племя удинов отметил как «крайним к северу племенем», что говорит о северной границе моря, в то время, как удины жили между Южным и Средним Каспием. Локализация Плинием этого племени на западном побережье Каспия «Направо от входа в море на самом краю пролива живет скифское племя удины» [Кн.VI.XV.38] - свидетельствует о том, что Гирканское море ограничивалось Южным Каспием и соединялось со Средним через пролив. Он дошел до Апшеронского порога (вход в Гирканское море), а место соединения морей (Каспийского и Гирканского) через пролив назвал «местом сужения «Каспийского залива».

Согласно античным авторам, можно выделить следующие географические ориентиры:

- **Океан** (Северный Каспий)
  - «узкий, но очень длинный пролив» (из Северного Каспия через Средний в Южный по руслу палео-Волги), где обитают скифы (киммерийцы)
  - **Апшеронский порог**, через который проходит пролив (палео-Волга) и впадает в – **Гирканское море** (бассейн Южного Каспия).

В поэме Гомера «Одиссея» следующие географические точки:

- «Океан переплыли» (Северный Каспий, связанный с разлившимся бассейном северных рек);
- вокруг Океана обитают Киммерийцы;
  - двинулись «вдоль по теченью реки Океана» «Сам ты к затхлому царству Аидову шаг свой направишь», «Там впадает **Пирифлегетон в Ахеронтовы воды**» (вдоль пролива к Апшеронскому порогу – к царству Аида).

Цель Одиссея - добраться до подземного мира к мудрецу Тиресию – в Тартар: «Там впадает Пирифлегетон в Ахеронтовы воды». Рассматривая скитания Одиссей мы подошли к Апшеронскому порогу. Вопрос о царстве Аида мы рассмотрим далее.

Географические ориентиры Прикаспия нашли отражение в поэме Гомера, в античных письменных источниках.

## ГЛАВА IV. ПРИКАСПИЙСКАЯ ОЙКУМЕНА В ПОЭМЕ ГЕСИОДА «ТЕОГОНИЯ» (ПРОИСХОЖДЕНИЕ БОГОВ)

### Этапы формирования космогонических идей древнего мира

Поэма Гесиода «Теогония» - «Происхождение богов», одна из первых мифологических поэм (VIII-VII вв. до н. э.) о зарождении мира. В этих представлениях: земля – это богиня и кормилица; небо - место, где живут боги и, в то же время, это познается людьми.

«Все расскажите: как боги, как наша земля зародилась,  
Как беспредельное море явилось шумное, реки,  
110 Звезды, несущие свет, и широкое небо над нами;  
[Кто из бессмертных подателей благ от чего зародился,]  
Как поделили богатства и почести между собою,  
Как овладели впервые обильноложбинным Олимпом.  
С самого это начала вы все расскажите мне, Музы,  
И сообщите при этом, что, прежде всего, зародилось.  
Прежде всего, во вселенной Хаос зародился.» [42.Гесиод. Теогония].

Структурирование миропонимания греками позволяет выделить несколько последовательных этапов:

- Наиболее древний уровень – общеиндоевропейские космогонические идеи, полученные в результате сравнительной мифологии - царство Варуны или Урана;
- Второй уровень, образовавшийся под воздействием восточных влияний, царство Кроноса;
- Развитие последней формации греческих богов - это царство олимпийцев и Зевса, исторических богов Греции, бессмертных богочеловеков.

Эти этапы соответствуют трем поколениям, рожденным от Земли и Неба:

- Уранидов
- Кронидов
- богов-олимпийцев и главным из них — Зевсе, люди и гиганты.

Гесиод, повествуя о родословной богов, стремился представить мироздание в виде формулы космогонической иерархии, которая позволяет упорядочить многообразие в целое. «И эта упорядоченность восходит к Зевсу, она знаменует отношение человека к богам не как к объектам религиозного поклонения, а как к персонифицированным природным и социальным силам» [70].

Гесиод рассказывает миф о смене веков: золотого, серебряного, медного, века героев и нынешнего, железного (106-201). В царстве Уранидов Гея (Земля) порождает генеалогическое древо богов, олицетворяющих первобытные стихии: Тьму и День, Океан, Понт, Солнце и Луну и т.д. Все это относится к праиндоевропейским верованиям человечества.

В царстве Кронидов - Кронос и Рея, Афродита Урания (Астарта) и чудовищные Титаны носят восточные черты. «Таков Индра, вытеснивший не только Варуну, но и отца своего Твастри, двойника Савитри, бога-солнца, который занимает столь высокое место в ведийской мифологии; таков и Зевс-громовержец, свергнувший Кроноса, разгромивший Титанов и назвавший своею державной супругою небесную богиню Геру» [70]. Согласно библейской истории, Крон имеет корни, тянувшиеся из истории народов Востока. «От колена же Сима, первого сына Ноя, родился Крон. Этот Крон был рожден как человек от семени гигантов и Кроном назвал его собственный отец по имени планеты. Крон был могучий и суровый; он первым стал править на земле, царствовал над Ассирией много лет и имел женой Семирамиду, называемую у ассирийцев также Реей за ее бахвальство и надменность, из того же колена» [14]. Иоанн Антиохийский снял с плеч Крона мифологическое покрывало, персонифицировав его.

В царстве Зевса боги – олимпийцы наделены человеческими чертами и чувствами, от них и полубогов идут царские династии людей. Греки, наделяя Зевса верховной властью над «людьми и богами», выдвигают противодействие, воплотив его в образе Прометея, сыне Иапета (Ияфета). Гений древних греков одухотворил и структурировал древний индоевропейский миф, окончательно перенеся, его персонажи с территории общей прародины – Кавказа, на греческую почву - на гору Олимп.



#### **4.1. Первый уровень - общиндоевропейские основы мироздания**

Зачатки индоевропейских религиозных верований были заложены на исторической родине праиндоевропейских народов. Индоевропейская прародина – это территория распространения индоевропейского праязыка до его разделения на различные группы [116]. Тема прародины ариев тесно связана с определением ареала распространения индоевропейского праязыка. Учеными были выделены четыре основные модели прародины индоевропейских языков, откуда эти народы стали совершать свои миграции. Одна из, предпочитаемых автором, моделей (№ 4) исходит из миграций с территории Причерноморско-Прикаспийской прародины, что предполагает возможность искать ее источник на Кавказе. «Археологически доказывается движение из этого региона в западном направлении - на Балканы и в восточном - в Казахстан» (около 4500-3000 гг. до н.э.) [116., с. 61-82]. М. Гимбутас, К. Ренфрю, Дж. Мэллори, и В.А. Сафронов, прародину индоевропейцев локализовали в Причерноморско-Прикаспийском регионе [186., с.6-7].

Исследователи отмечают выделение к этому времени, на этой территории, первых индоевропейцев, «зафиксированных письменной и исторической традицией, т. е. от VIII-VII тыс. до н. э. до первой половины II тыс. до н.э., по данным лингвистики, истории, археологии» [152]. Эта гипотеза согласуется с мнениями, подтвержденными данными археологии, что индоевропейцы, будучи передвижными скотоводами, устанавливали связи с носителями уральских и северокавказских языковых групп (около 4500-3000 гг. до н.э.) [116., с.61-82].

Зона Кавказа входит в ареал зарождения человеческой цивилизации, о чем свидетельствуют археологические раскопки в Грузии (Дманиси - 2,0 – 1,8 млн. лет), в Дагестане (раннепалеолитические стоянки Мухкай I и Айникаб I), в Южной Осетии Грузии (пещера Кударо I), где В.П.Любиным, «зафиксированы слои ашель и мустье» [54., с.9.]. Раскопки, произведенные в Азербайджане под руководством Мамедали Гусейнова (село Азых в 14 км. от Физули – около 2 млн. лет), «стали косвенным подтверждением гипотезы Гусейнова М. о заселении региона древними гоминидами 2 млн лет назад» [54., с.4].

Азербайджан является одним из древнейших очагов человеческой цивилизации. Недалеко от села Азых в 1960 г., археологом Мамедали Гусейновым, была обнаружена палеонтологическая стоянка древнего человека. Археологической группой был открыт слой грунта толщиной в 14 метров, содержащий до 10 слоев нижнего и среднего палеолита: доашелльской галечной культуры, ашель и мустье. В Азыхской пещере выявлены «...остатки нескольких разновременных, нередко очень крупных кострищ, начавших пылать, не позднее, чем 700 000 лет назад. Тысячелетиями, без малейшего перерыва, пылал огонь в Азыхе» [79., с.19].

В Азыхской пещере, в нижних слоях, сохранились кости доисторических животных, в том числе, пещерных медведей, саблезубых тигров, гигантского и благородного оленя, носорога Мерка [57., с.4]. «В мае 1953 года были обследованы левый берег реки Куры и ущелье Шорсу, находящейся в Джейранчельской степи. Недалеко от места сборов камней была найдена нижняя берцовая кость южного слона» [54.,с.7]. Найденные останки говорят об отличных от современных климатических характеристиках данного региона.

Тема сходства древних мифов (эпоха уранидов) «греков, индийцев, иранцев с красочным описанием полярных явлений (ледники находились севернее Карпат и Азовского моря – прим авт.), получила свое освещение и трактовку в свете прародины древних ариев в азово - прикаспийских степях» [23., с.161-213].

Истоки греческого божественного пантеона прослеживаются в названиях богов народов Причерноморо-Каспийского региона и Кавказа. «Из божеств, чтут скифы только следующих: Гистию выше всех прочих божеств, потом Зевса и Землю, причем Землю представляют себе супругою Зевса, далее Аполлона, Афродиту Уранию, Геракла и Ароя. Эти божества почитаются у всех скифов, а так называемые царственные скифы приносят жертвы еще и Посейдону. По—скифски Гистия называется Табити, Зевс - Папаям, последнее, по моему мнению, совершенно правильно; Земля называется Апи, Аполлон Гойтосиром, Афродита Урания — Аргимпасою. Посейдон Фагимасадою. Скифы не имеют обыкновения ставить божествам кумиры и сооружать храмы, за исключением Ароя; сооружения в честь этого божества у них в обыкновении» [41., IV.59]. Это же замечание мы наблюдаем у Евстафия архиепископа Фессалоники «Объяснения к «Илиаде» Гомера». «... Здесь же пригодно и свидетельство Арриана, сказавшего в «Βίθυνιακ᾽», что вифинцы,

всходя на вершины гор, называли Зевса папою и его же Аттисом, а равно и выражение Геродота: «Зевс у скифов совершенно правильно называется Папаем» [100., с.430]. Название Зевса Папаем и у скифов и у греков в Малой Азии предполагает, что истоки греческого божественного пантеона ведут в Прикаспийскую зону, на Кавказ.

Географические названия Предкавказья, Кавказа, Прикаспийского региона звучат в мифах о начале сотворения современного мира. «II. (1) Став взрослым, Зевс призвал на помощь Метиду (Азовское море, его первая жена – прим. авт.), дочь Океана (Азовское море сливалось с Северным Океаном), и она дала Крону выпить зелье, которое заставило его изрыгнуть вначале камень, а затем и детей, которых он проглотил» [25]. Кронийское море, название которого произошло от Крона, связано с территорией Северного и Восточного Океанов и Кавказа, расположенного возле Кронийского моря. Античные авторы связывают регион Кавказа и Кронийское море, где на одном из островов в дальнейшем, согласно греческим мифам, царствовал Крон, в единый географический ареал мифических событий. В произведениях греческих авторов в поэтической, доступной для любого гражданина греческих полисов, форме, соединены миф и реалии. «XXIII (Patr. II, 192)... В самом деле, показывают в Кавказских горах, не на небе, но на земле, какую-то могилу Кроноса, человека жестокого и пожиравшего детей ...» [63]. Все названия говорят о географических реалиях древнего мира Кавказа, Предкавказья и Прикаспия. Повествование о них облачено в мифологическую оболочку, пройдя через призму человеческих отношений, становилось доступным для понимания людей.

#### **4.2. Царство Кроноса и Титанов. Гора ОФР, на которой жили Титаны, второе поколение богов, во главе с Кроном**

Согласно Гесиоду, место обитания поколения богов - Титанов (царства Кроноса) была Офрийская гора. Корни греческих мифов тянутся вглубь веков и прослеживаются в других культурах. Ученые Ж. Дюмезиль, а также М. Элиаде исследуя: «...праиндоевропейские корни образа Урана, как второго по счёту небесного бога-царя» пришли к выводу, что: «Параллелью к образу греческого Урана по их мнению является ведийский Варуна (индо-арийское божество – прим. автора)» [212]. После победы Зевса над Кроном, дети

Кроноса – младшее поколение богов: «...возглавляемые Зевсом, поселились на горе Олимп» [215].

«Ибо уж долгое время сражались друг против друга  
630 В ярых, могучих боях, с напряжением, ранящим душу,  
Боги-Титаны и боги, рожденные на свет от Крона:  
Славные боги-Титаны - с **Офрийской горы** высочайшей,  
Боги, рожденные Реей прекрасноволосой от Крона,  
Всяких податели благ, — с вершин многоснежных **Олимпа**.»  
[42., с.39].

Что за гора Офр (Обр, Офар)?

С VI в. до начала IX в. в юго-восточной Европе между Дунаем и Карпатами существовало государство Аварский каганат. Есть ли связь между государством в Европе и племенами Кавказа? Антропологические исследования могильных курганов юго-востока Европы показали, что в Аварском каганате: «80% были европеоидами, при этом, 34% принадлежали к нордической расе, которой характерны высокий рост, светлые глаза и волосы. 20% относились к монголоидам, которые, по мнению историков, присоединились к орде в Сибири или Причерноморье» [31].

Существуют три основные точки зрения на этот вопрос:

«1. они монголоязычный этнос — сяньби или жужани.

2. они тюркоязычный огузский этнос;

3. они преимущественно ираноязычный этнос — хиониты, живший в Приаралье и объединившийся с уграми. Упоминаются Аммианом Марцеллином в IV века н. э. (смотри также уары)» [217].

Подчеркивая азиатское происхождение племен Аварского каганата, византийский летописец VII в. Феофилакт Симокатта писал, что авары: «...псевдоним племен уар и хунни, которые приняли имя могущественного азиатского народа для большего устрашения покоренного населения Восточной Европы» [197]. Т.е. союз племен, т.н. «псевдоавары», вторгнувшийся в Европу был неоднородным, а принял единое имя (авар) «для устрашения». В VI в. посольство Аварского каганата прибыло в византийскую столицу, что вызвало большой интерес, особенно, то, что в волосы мужчин были вплетены цветные ленты - характерный убор кочевников.

Племенное имя Авары, взято кочевыми народами центрально - азиатского происхождения, переселившимися в Центральную Европу и создавшими там государство Аварский каганат (VI—IX вв.), означает: «греч. Ἀβάροι; лат. Avari; др.-рус. обьръ, ед.ч. обьринъ; рус. обры» [219].



**Рис.15. "Были же эти обры велики телом" nickfilin —  
LiveJournal nickfilin.livejournal.com**

Славяне называли грозных завоевателей обрами и сравнивали их с могучими великанами. В «Повести временных лет» летописец писал: «Были обры телом велики, а умом горды, и истребил их Бог, перемерли все, не осталось ни единого обрина» [31].

Автор отмечает, что есть притча на Руси и до сегодняшнего дня: «погибоша аки обре, их же несть племени, ни наследка (т.е. не осталось ни одного – прим. авт.)» [130]. Они были «велики телом» и наводили ужас на противников.

Сохранившееся изображение обра на вазе (рис.15,16) из клада, состоящего из 23 золотых сосудов (общим весом 9,945 кг), найденного в 1799 г. в Венгрии у деревни Надь-Сент-Миклош, изображает воина - обра в два раза больше, чем обычного воина [233]. В переводе с чешского «obří» означает на русском – великан. На сосуде есть еще изображения: охотника, стреляющего из лука; оленя, терзаемого грифоном; обнажённой женщины, танцующей с цветами в руках. Некоторые сосуды имеют надписи греческими буквами и т.н. "восточно-европейской руникой". Авторы склоняются к мнению, что язык надписей близок к болгарской ветви тюркских языков [112] и язык обров мог

быть разновидностью авар. Одни надписи на сосудах процарапаны, другие вплетены в орнамент сосудов.



рис.16. <https://nickfilin.livejournal.com/125345.html>

Большинство специалистов сегодня сходится во мнении, что клад относится к V - X вв. Вероятно, он принадлежал либо аварам, болгарам или венграм (венгерским хазарам). Кто эти древние авары – «обърѣ», имя которых, наводившее ужас, взял за основу союз племен «псевдоаваров», основавший Аварский каганат в Восточной Европе?

«В VI веке через Северный Кавказ в Европу вторглись т.н. «псевдоавары», («вархуны») - кочевой народ из Центральной Азии, вероятно, протомонголо-восточно-иранского происхождения.

Проходя через Северный Кавказ, кочевые племена, включили в свой состав «какое-то количество, так называемых, «сино-кавказцев» [220]. Более того, они взяли себе их племенное имя – Авар (ОБР). Семитский корень абара, означает «переход», «брод». На кавказских языках мы также встречаем апараг - «пришелец» [163]. В юго-осетинском нарттовском эпосе «Песне о героических женщинах нарттов» вооруженные девушки сражаются с великанами-уаигами (авсаронами). [202., с.32]. Великаны «семигорья» (семь пятидесяти тысяч вершин Кавказа) уаиги из племени авсарон имеют совпадения с названиями авары, обры, абара.

Лев Гумилев отмечал, что: «Подлинное название аб ар звучит не авар, а абар – обры» [53., стр. 129-140]. «Общеизвестны сведения Феофилакта



Симокатты и Менандры о том, что европейские авары не были настоящими аварами; они были тюрками, но **приняли имя авар, чтобы внушить страх другим народам**» [121., с.303].

Зачем многочисленным кочевым племенам принять на себя имя небольшого племени? Ответ дан - «чтобы внушить страх». А страх они внушали своей силой и **большим ростом**.

Это напоминает, согласно мифологической традиции, потомков Титанов, выделяющихся ростом с горы ОБР (ОФР).

Связь гор Кавказа с титанами можно проследить у Аполлония Родосского в «Походе аргонавтов». «131. «Вдали от Титанской земли». О реке Титане, от которой и страна называлась Титанскою, упоминает Эратосфен в «Географии». Река Лик, несаясь от Аракса, соединяется с Фасисом и, потеряв, таким образом, собственное имя, впадает в море...» [100., с.278]. Аполлоний конкретизирует описание Титанской земли, располагая ее не так далеко от Колхиды, чтобы не слышать шипенье дракона. «IV, 131—135. Река Лик. Шипение дракона слышали и живущие весьма далеко от Титанской Эи в Колхидской земле у устьев Лика, который, отклоняясь от шумной реки Аракса, сливается с Фасисом свои священные волны; обе они, соединяясь в одну реку, текут в Кавказское море» [100., с.274].

Территория размещения ОБРов - Титанская земля у устья Лика (Большая Лиакхе впадает в Куру, далее соединяющуюся с Араксом – прим. авт.) – это современная территория Восточной Грузии. В работе Плиния «Естественная история» упоминается река Лаг у Кавказского хребта, в которую впадает Офар, где живут племена офаритов (VI., VI.21).

Кто они Обры - офариты («сино-кавказцы»)? Л.Клейн, описывая народы Кавказа, упоминает семитские народы. «Где-то между западно-кавказскими (хаты, каски, абешла) и восточно-кавказскими (нахи, хурриты) вклинивается горное население с особой ветвью кавказских языков – грузино-картвельской, которую одни считают отдаленно родственной северокавказским (западно- и восточнокавказским) языкам, другие - еще более отдаленно родственной (в рамках ностратической семьи) индоевропейским и **семитским**» [91., с.75]. Т.о. это определение совпадает с античными источниками о расположении ОБРов (сино-кавказцев) на территории Восточной Грузии.

Согласно летописи «Картлис цховреба» древнегрузинского историка XI в Леонтия Мровели, все кавказские народы произошли от Торгама — правнука библейского Ноя (Нуха), внука его сына Яфета, имевшего восемь

сыновей, каждый из которых положил начало одному из народов Кавказа. Один из восьми — Лекос — считался общим предком народов Дагестана. «Подобное мифологизированное представление об общности происхождения народов Дагестана подтверждается и языковедами (в III тысячелетии до н. э. из обще-дагестанского праязыка выделяется лезгинская языковая группа). В частности П. К. Услар отмечал, что «кавказские языки при изумительном их разнообразии обнаруживают глубоко родственные черты». На это указывали такие выдающиеся ученые, как Н. Я. Марр., А. С. Чикобава, Е. А. Бокарев и др. [104]. Общность происхождения ряда народов Кавказа подтверждаются археологическими исследованиями [там же].

Открытие энеолитических памятников на территории Кавказа и Закавказья позволило выделить в этом регионе в VI—IV тыс. до н.э. «наряду со среднеазиатским и северопричерноморским, еще одного древнейшего центра раннеземледельческо-скотоводческой культуры — кавказского» [4].

Античные авторы называют лезгин именем «леги», «леки», грузинские - «лекос», «лекеби» [85., с. 229; 221]. В этом племенном названии заложена основа имени первопредка лезгин и лакцев. Географические ориентиры, где проживали Титаны - обры (офры), еще больше конкретизируются: река Титан, река Лик, страна лигов, горный хребет, отделяющий бассейн Куры от бассейна Риона, вокруг которого проживали потомки Лекоса: современные лезгины, лакцы, а также, яфетические и семитские племена. Это сопредельные территории современных стран: России, Азербайджана, Грузии. В античных источниках отмечается страна лигов. Барон Пётр Услар отождествляет древних леков с современными лезгинами: «Лезгины, лиги, леки сообщили имя своё горному хребту, отделяющему бассейн Куры от бассейна Риона. Колхида даже называемая была иногда поэтами Лигистикой, т. е. страной лигов. Весьма вероятно, что лиги, о которых говорит Геродот, были лезгинские выходцы» [83., с.47]. Экзоэтноним «леки» имеет непосредственное отношение к этнониму лезгин и лакцев. Д. Б. Бутаев производил этноним лезгин от лакского слова «лакьсса» - высокий. [36., с.148]. Особенность, отмеченная Д.Б.Бутаевым и К.М. Курдовым в этнониме - «высокий», возможно, говорит о предках – т.н. Титанах.

Аварцы Кавказа, согласно летописи, произошли от Хозониха, одного из сыновей Лекоса. Хозоних или Хозанихети, есть не что иное, как искажённое Хунзах, — в прошлом столица аварских ханов. Происхождение этнонима «аварец» не до конца остаётся ясным, потому, что они называли

себя магларулал и только с 30-х гг. XX века стали называться - авар, аварал. До присоединения к России, «аварцы не имели общего самоназвания». [169., с. 127]. Аварский язык относится к семье нахско-дагестанской группы языков Северного Кавказа. В других языках разделение на аваров и аварцев соответствует разделению на евразийских и кавказских. Исторические предания сообщают, что часть аварцев «до обращения в ислам исповедовала иудаизм. Дагестанские учёные расценивают эти смутные и отрывочные сведения как отголоски воспоминаний о длительных контактах с хазарами. Среди образцов резьбы по камню в Аварии можно изредка встретить «звёзды Давида» [220]. В начале XX века К. М. Курдов высказал мнение, что ряд кавказских народов «... подверглись метисизации со стороны представителей семитического семейства...» [148., с. 249].

Севда Сулейманова в работе «Каспийские ворота» в Албанской области Лпиния» приводит анализ источников о горных проходах на Кавказе. Грузинские источники отмечают в Эрети «царя леко Ипаджаджа» или же «главаря леков, родом хузанха и чародея», который отождествляется с «Хозоником из рода Лекана».

Так, «главаря леков хузанха» можно считать персидским марзбаном хионитского происхождения. К ним возводились Ксанские эриставы, которые, опираясь на «лекское» войско, выступали в оппозиции грузинским царям. «Хроника Ксанских эриставов» называет этих **голиафов** (Джалут Ростам), поселенных в проходе Исроли, «Бибилу» и говорит о больших строениях-домах, которые они возводили. Бибилу соответствует старому названию Джара у Вахушти — Пипинети и горе Пипан в этой области.[164а., с.133]. Можно предположить связь между происхождением Зевса с Офрийских гор (Большой Кавказ), горой Пипан и названием скифами Зевса - Папаем [41., IV.59].

Термин «бибилу», вероятно, связан с бабами (арабск. «баб» - ворота), которые входили в оборонительные комплексы, возведенные Сасанидами в горных проходах. [164а., с.133]. Поселение Джар располагается между Грузией и Дагестаном. В этой связи следует отметить, что грузинский источник, описывая события VIII века отмечал цова-тушинов из Бабуа, живущих в Алони (Алвани) между Арагви и Иори. Они строили большие дома и основали в горной Тушетии аул Царо (Цхъуор), от имени племени, давшего название этим местам — Цор» [13, с. 67–69]. Цор — аварское название Джара,

Названные «голиафами» (очень высокие люди) жители аварского Джара, потомки Лекоса и Хозониха на границе Дагестана и Грузии, строящие большие дома, напоминают о Титанах в Титанской земле в поэме Аполлония Родосского об аргонавтах.

Существование Титанов в Колхиде отмечено у Аполлония Родосского. «11. АРГО или ЭЭТ. Ты видишь и Ээта на четверне, огромного и [**превышающего всех людей**], облеченного в военные доспехи, я думаю, **одного из гигантов**, ибо так заставляет предполагать их **сверхъестественная величина**; лицо его пышет гневом, он чуть что не мечет огонь из очей; правой рукой он потрясает факел, грозя сжечь Арго вместе с пловцами, и копье стоит наготове у обода колесницы»[100.,с.711].

Кем были потомки Ноя «так называемые, «сино-кавказцы», которые внушали страх? Согласно Древу языков мира, к сино-кавказским языкам относятся, в том числе: лакский, лезгинский, аварский, хурритский, урартский, нахский языки [109., с.1143]. Это племена, проживающие на обозначенной территории, воспеты в поэмах и мифах получили бессмертие в памяти человечества. В нартовском, южноосетинском эпосе, «Песне о героических женщинах нартов», вооруженные девушки сражаются с великанами-уаигами (авсаронами). [202., с.32]. В осетинском сказании «Смерть Болатборзая» (Б. Ф. Андиева) «Великаны семигорья» (Семь пятитысячных вершин Кавказа – прим. авт.) нападают на страну нартов. Нарты, во главе с Болатборзаем, вступают в бой с ними и, в конце – концов, побеждают уаигов» [118., с.2]. Название великанов «семигорья» уаигами из племени авсарон совпадают с названиями авары, абара, обры. Праредки кавказских народов, выделяющиеся среди остального населения внешними данными - Титаны, и были те ОФРы или ОБРы, «так называемые, «сино-кавказцы».

Обры - потомки Титанов с горы ОФР, выделялись в войске своим ростом и силой, наводя ужас на противника. Это была основа войск Аварского каганата Восточной Европы, каждый из которых был на виду и на счету. Поэтому о них можно было сказать: «перемерли все, не осталось ни единого обрина», т.е. зрительно видимых «гигантов». С гибелью обров Аварский каганат ослабел и стал распадаться. После разгрома Аварского каганата сохранились сведения об ассимиляции остатков племен аваров с другими народами. «Последний раз как отдельное племя, находившееся в вассальной зависимости от франков, авары упоминаются в источниках, датированных 822 годом. Через шесть лет, в ходе административных реформ Франкского

государства, они были обращены в королевских подданных» [217]. Поэтому такая противоречивая информация: с одной стороны погибли все до единого; с другой – остатки племен ассимилировались с другими народами Восточной Европы. Погибли все обры – великанов не осталось, а другие племена, назвавшие себя ОБРами – ассимилировались с народами Восточной Европы. Обры (Офры с Титанской земли) могли по названию своего племени дать название и горам Большого Кавказа – Офрийских гор. **Обры (Офры)** происходили с гор Большого Кавказа – с **ОФРИЙСКИХ ГОР**. Согласно Плинию у Кавказского хребта и реки Лаг (Большая Лиахве) в которую впадает река Офар, где живут племена офаритов (VI., VI.21).

Географические названия, относящиеся к территории Кавказа и Прикаспийского региона, доминируют в древнегреческих мифах, относящихся к доолимпийскому циклу легенд.

### Собаки с горы Офр

Гесиод в поэме «Теогония», передавая легенду о Геракле, рассказывает о необычной собаке ОРФ.

«**Орфа** убивши и стража коровьего Евритиона» [42. с.29]

Согласно легенде о десятом подвиге Геракла: «Едва пристал он к острову, как почуял его грозный двуглавый пес Орфо и с лаем бросился на героя». Геракл, захватив коров Гериона на «острове в Океане у Гадир», убивает пса Орфа.

**ОРФ, ОФР** – в греческой мифологии, это двуглавый пес Гериона, брат Кербера (Цербера), мифического персонажа охраняющего вход в Тартар. «Этимология имени Орф варьируется от простого эпитета Кербера («ранний», «утренний», или «всегда-на-страже») до демона Вритры в мифе об Индре. Поллукс (V 46). В Иберии у пса было святилище (регион рек Офар и Лиг - Большая Лиахве)» [108., с. 262.] и носило имя Гаргеттий. Выше мы отмечали, предполагаемую территорию Титанской земли «с **Офрийской горы** высочайшей» в регионе границ Восточной Грузии (Иберии), Азербайджана, России. В работе Плиния «Естественная история» упоминается река Лаг у Кавказского хребта, в которую впадает Офар, где живут племена офаритов (VI., VI.21). Т.е. собаки с горы Офр - собаки племени офаритов или обров.

Вероятно, греки видели реальную действительность, воплотившуюся в миф об Орфе на острове в океане (Северный Каспий), куда пришел Геракл. У мифов о чудовищных собаках и их святилищах, на Кавказе, имеются корни, ведущие в Кавказско - Прикаспийской ойкумену.



**Рис.17. Подвиги Геракла [<https://www.google.az/search?q=персефона+и+айд>].**

«На древней терракотовой пластине из руин Бирс Нимруда изображена крупная боевая собака величественного облика с массивной головой и характерным строением задних конечностей. Этому изображению более 2500 тысяч лет» [218]. (рис.18).

Античные авторы оставили воспоминания о необычных собаках в Кавказском регионе:

- Гай Юлий Солин в своем труде «Собрание достопамятных сведений» отмечал: «XV, 6. Собаки у этих народов выступают против диких зверей, одолевают быков, побеждают львов и удерживают [зубами] все, что [им] попадется; по этим причинам они заслужили даже упоминания в летописях.





**Рис.18 Албанские корни кавказской овчарки - ФЛНКА**  
**[flnka.ru/glav\\_lenta/3999-albanskie-korni-kavkazskoy-ovcharki.html](http://flnka.ru/glav_lenta/3999-albanskie-korni-kavkazskoy-ovcharki.html)**

«XV, 7. Мы читали, что две [такие собаки] были посланы царем албанским Александру во время похода [его] на Индию. Одна из них, с таким презрением отнеслась к выпущенным на нее кабанам и медведям, что, обиженная недостойной ее добычей, долго лежала с ленивым видом.

Александр, не понимая, [в чем дело], приказал убить ее, как негодную. Другая, умертвила льва, выпущенного [на нее], по совету тех, которые привезли ее в дар [царю]. Затем, увидев слона, она стала делать огромные прыжки, сначала утомила животное хитрыми увертками и затем повалила на землю к величайшему ужасу зрителей. Эта порода собак достигает огромных размеров и своим страшным лаем заглушает [даже] рев [быков]...» [6., с.47].

- Античный автор Присциан в своем труде «Землеописание» отмечал: «644 - 721 потом воинственные [сыны] свирепого Марса албаны. Родящиеся в их стране собаки одолевают всякого зверя. Великий Александр видел присланную оттуда собаку, победившую и слона, и быстрого льва» [6. с.54].

- Исидор Севильский, основатель средневекового энциклопедизма, в своем труде «Этимологии», опираясь на античные источники, утверждает, что: «На востоке она (Албания) поднимается снизу Каспийского моря и простирается до Меотидского болота (периодическое затопление Манычской впадины и соединение с Азовским морем создавало вид болота – прим. авт.), вдоль берега Северного океана, пустыни и необработанных регионов. В этих землях

водятся огромные собаки, их свирепость такова, что они нападают и убивают быков и львов» [218].

Необычайная сила албанских собак сохранилась в греческой мифологической традиции в образах Орфа и Кербера. Это имя отражено в мифической географии, как Орфийская (Офр) гора, где обитали эти чудовищные собаки. «Великие телом» Обры (Офры) имели, также, и больших собак.



Рис. 19. <https://www.google.com/search?q=албанские+собаки>

Античные авторы отмечают расположение богов второго поколения – Титанов в горах Большого Кавказа: **Титаны – обры (офры) – «сино-кавказцы»**, обладавшие «сверхъестественной величиной» выделялись на Кавказе и казались обычным людям полубогами.

### **Кавказ – колыбель современной цивилизации**

Античные авторы рассматривали Большой Кавказ как географическую составляющую в мифологической традиции о первом поколении богов. В Схолиях к Аполлонию «Походу Аргонатов» (кн. III, 714) отмечено: «Клятва колхов — Уран и Гея» [100., с.282]. Борьба титанов с Зевсом красочно описана поэтами древней Греции. «...а Кавказом она была названа по

следующему поводу. После борьбы гигантов Кронос, избегая угроз Зевса, убежал на вершину «Бореева ложа» (выше мы рассматривали происхождение горы «Бореева ложа» в горах Кавказа) и скрылся там, превратившись в крокодила; [но Прометей], зарезав одного из туземцев, пастуха Кавказа, и исследовав расположение его внутренностей, сказал, что враги недалеко. Зевс, явившись сюда, отца связал плетеной шерстью и низвергнул в Тартар, а гору в честь пастуха переименовал в Кавказ, приковав к ней Прометея и заставив его терпеть мучения от терзавшего его печень орла за незаконный поступок с внутренностями пастуха, - так рассказывает Клеант в III книге «Теомахий» [100., с.913]. В Клементовских Сочинениях «Беседа V» проводится параллель между Зевсом, его отцом Кроном и их обитанием в горах Кавказа. «В самом деле, показывают в Кавказских горах, не на небе, но на земле, какую-то могилу Кроноса, человека жестокого и пожиравшего детей...» [100., с.978].

Память о Титанах сохранилась и в названии Северного Каспия - Кронийским океаном (и Среднего Каспия, как его залива – прим, авт.) по имени Титана Крона – отца Зевса. «Наименование Северного океана Кронийским или Мертвым связано с представлениями о находящихся в его пределах Островах Блаженных, где царствовал Кронос» [100., с.1003]. В мифах говорится, что Зевс, победив своего отца Крона, сделал его царем на Острове Блаженных. На связь Среднего и Северного Каспия с Кронийским океаном указывает и замечание Дионисия Перизгета о расположении Кавказа «доходящего» до Кронийского моря [100., с.938]. Так и Тифон после своего поражения Зевсом был заключен в темницу, которую Гесиод называет «Тартар (Гесиод «Теогония». 820-868), а Ферекид (единственный из мифографов) – Кавказ» [127., с.315]. Указание Ферекида на «возгорание» Кавказа, когда там находился Тифон, порой трактует слово «Кавказ», как производного от Graucacus (Плиний VI. 17) («возжигатель огня»). Т.е. события, происходящие в мифах о Зевсе, Кроне и Титанах, связаны с регионами Кавказа, Каспийского моря и Прикаспия и могут являться отражением реальных событий глубокой древности.

#### Антистрофа I

«Гулом гудит, стонет земля протяжным стоном.

О былых стонет веках, о славе древней,

410 О твоём старинном царстве,

О титанах исполинах.» [198.,с.248].

Кавказ всегда входил в ареал обитания древних людей. В Азербайджане, в пещере Азых, археологи выявили большое количество примитивных орудий труда из камня - грубые скребла, различные галечные орудия и т.д. «Наконец, при раскопках наиболее древних отложений пещеры Азых, среди галечной культуры найдены **необычно большие орудия** (до 5 кг.), не имеющие аналогов среди других столь же древних палеолитических стоянок мира» [54., с.11]. Какого роста должен был быть древний человек, чтобы работать, держа в руке это орудие труда.

Следует вспомнить то, что киммерийцы, растворившиеся среди азиатских народов, оставили сильное впечатление в народной памяти: «древние грузины называли *gmiḡi богатырей* сказочной древности; такое же положение, возможно, было и у некоторых скифских племен» [71., с.265].

О скифах Закавказья писал Курций Руф в кн.VII,4 (6) «... обитающие за рекой Танаис скифы, среди которых есть столь высокого роста, что их плечи приходится на уровне макушек македонцев». За Танаис принималась река Алазань, впадающая в Куру. «Кир очерчивает четкий лимит между территорией Ахеменидов и землями массагетов (скифов)» [151., с.109]. За Алазанью (Танаис) кочевали скифские племена, среди которых выделялись люди необычайно высокого роста. Описания Курция Руфа о скифах за Танаисом (Алазанью) получили археологическое подтверждение.



Рис.20. [https://ru.wikipedia.org/wiki/ Церковь в селе Киш](https://ru.wikipedia.org/wiki/Церковь_в_селе_Киш)



На могильном поле в Мингечауре имеется слой, характеризующийся рядом «скифских» материалов – захоронениями с вытянутыми костяками, датированными VI–V вв. до н.э. со множеством вещей «скифского» типа (наконечники стрел, зеркала и др.). Дьяконовым И.М. выделена отличительная особенность могильных захоронений: «Характерны костяки исключительно высокого роста» [71., с.278].

На территории Азербайджана находится один из старейших албанских храмов на Кавказе в деревне Киш, в 6 км. на север от города Шеки (рис.20.). Эта территория входила в состав Кавказской Албании. Согласно Мовсесу Каганкатвацци, автору «История страны Агван», возникновение храма, относится к 1 веку н.э. Как показали археологические раскопки на территории древнего храма, он был построен на месте бывшего жреческого капища. «Рядом с местом Гис святой Елисей был убит неизвестными около языческого алтаря» [89., с. 165].


На месте жреческого капища были найдены человеческие захоронения удивительно большой длины - более 2– 3 метров. Один из новообращенных, «построил часовню и, сделав из досок раку, положил туда мощи их» [204., с. 232-233]. С помощью радиоуглеродного анализа, был установлен временной уровень найденных артефактов, который соответствовал, приблизительно, 3000 году до н. э. (Рис.21,22). Эту существа вполне могли бы жить и в период Одиссея и аргонавтов. В то же время «существующее здание церкви было возведено около XII века (в 990—1160 годах н. э)» [207].



**Рис. 21.Албанская православная церковь в селе Киш ... – TripAdvisor**  
**<https://www.tripadvisor.com/LocationPhotoDirect>**  
**Link-g666445-d6882011-i2600358**

Существо таких размеров могло бы пользоваться орудиями производства соответствующей величины. Фразы **«нередко очень крупных кострищ»**, **«найлены необычно большие орудия»** невольно рисуют картины из мифологического прошлого древних народов.

До настоящего времени не сохранились более древние источники о Гигантомахии, кроме как в «Одиссее» Гомера о народе гигантов (VII, 59, 205; X, 120) и у Гесиода в «Теогонии» (185 слл).



**Рис.22. Загадки древнего Азербайджана: село Киш – фото. Median.Az  
...median.az/index.php?newsid=36114**

В 65 км от Губы на высоте более 2200 м от уровня моря располагается одна из самых знаменитых горных деревень Азербайджана – Хыналыг, включенная в список объектов всемирного наследия ЮНЕСКО. Археологической экспедицией Института археологии и этнографии Национальной академии наук Азербайджана, выявлен, в результате длительных археологических раскопок, древний некрополь, относящийся к середине и второй половине первого тысячелетия до н.э. Само село насчитывает около пяти тысяч лет. Руководитель Хыналыгской археологической экспедиции Института археологии и этнографии Национальной академии наук Азербайджана, доктор философии по истории Идрис Алиев отметил, что выявленный некрополь – это уникальный комплекс, содержащий большое количество нетронутых погребений периода ранней античности. «Материалы, выявленные в этих погребениях, дают основание говорить о том, что мы обнаружили памятник, который при оперативном и



масштабном исследовании даст очень ценный информативный материал, характеризующий целый период с середины 1-тысячелетия до начала 1 века до н.э. Фактически мы уже имеем достаточно значимый и ценный материал, и, это только результат краткосрочной работы первого этапа. Имеющийся материал представлен наконечниками железных дротиков и пик, бронзовыми наконечниками стрел скифского типа» [222].

Сами хыналыгцы называют свое село «Кетш». Древняя история села Хыналыг, являются восемь кладбищ, общая площадь которых в несколько раз больше самого села. Большинство этих **очень широких и длинных могил** являются захоронениями в 3-4 слоя» [182].

Выше, нами были рассмотрены античные источники, частности в Схолиях к Дионисию Перизегету, о захоронениях необычайной величины возле Меотиды, об осетинском сказании «Смерть Болатборзая» о великанах «Великаны семигорья» (Семь пятидесяти тысяч вершин Кавказа – прим. авт.).

А. В. Подосинов в «Романе о Гипербореях Гекатея Абдерского» в переводе фрагментов этого автора отметил характерную деталь: «жрецы этого божества (Аполлона) – сыновья Борея и Хионы, числом их три, они братья по рождению, в шесть локтей ростом. Когда они совершают принятый у них священный обряд в определенное, как предписано, время в честь упомянутого [бога], с Рипейских, как они их называют, гор прилетает великое множество лебедей...» [134., с.116]. Связь мифических Рипейских гор, как и происхождение легенды о детях северного ветра Борея с горами Большого Кавказа (где располагалась пещера Борея) мы рассматривали выше. Удивляет их отличительная особенность – около трех метров роста, которая выделяла их среди обычных людей. И в настоящее время встречаются люди значительно превышающие средний рост человека. Видимо, одно из племен в древности выделялось особенно высоким ростом. В результате изолированности, эти генетические особенности закрепились, но с перемещением народов и смешением с разными племенами постепенно исчезли.

Таким образом, согласно античным источникам, археологическим находкам на территории Кавказа и Закавказья, в соответствии с греческой мифологической традицией, этап развития человечества, который мы обозначили как царство Кроноса и Титанов, тесно связан с Каспийским регионом и горами Большого Кавказа, территорией Закавказья. «... нельзя считать случайным то, что в древних мифах Прометей, принося людям огонь,

учит их счету. Теперь уже, не кажется чересчур смелым утверждение, что истоки этого сюжета могут восходить к эпохе питекантропов» [79., с.20].

### 4.3. Царство олимпийцев и Зевса

С переселением значительной части индоевропейских племен с Кавказа и Прикаспия, познания об окружающем мире, облаченные в мифическую оболочку, расцвели на благодатной почве греческого мира. Боги, живущие на Олимпе, герои и цари, в античной мифологической традиции, совершали свои подвиги на границе Ойкумены. Где меняющиеся границы Ойкумены, и какие племена там обитали? Вопросы задаются до настоящего времени.

О происхождении первого поколения богов с Орфийских гор (Большого Кавказа), говорит имя жены Зевса – Гера, которое созвучно с названием племени, отмеченным Птолемеем (V, II, 2) на берегу Каспийского моря: «племя герры и реку Геррос показывает также Птолемея на Северном Кавказе у берегов Каспийского моря» [73., с.83].

Одноименные реку и племя герры называет на Кавказе у Каспийского моря Птолемей (V, 8, 17-25; V, 11, 2), вся эта топонимика должна указывать диапазон распространения племени герров, входившего, судя по данным Геродота, в состав «царских скифов». (Ср. ВДИ, 1948, № 2, стр. 100 сл.) [160]. Согласно мифам, Рея, мать Геры, после победы Зевса над отцом Кроносом и освобождения других детей, отнесла её на край земли к седому Океану. Связь Северного Каспия с Океаном мы рассматривали выше. Каспийское море всегда обладало эпитетом «седой». В работе «Ясон и Пифей. Миф или реалии» рассмотрено совмещение мифов о циклопах и описание племени аримаспов на берегу Каспия. «арима» скифы называют единицу, а «спу» — глаз (т.е. один глаз – прим. авт.)» [100., с.932]. Гомер сообщил отличительную деталь в природе, окружающую циклопов: «Много лугов там лежит вдоль берега моря седого». Этот эпитет отмечен и у Аполлония Родосского в Аргонавтике (835). Приключения Одиссея и аргонавтов проходили на Каспийском море, которое и в настоящее время называется «седым».

О воспитании Геры на берегах Каспия говорит и тот факт, что она росла «в доме Океана и Тефии» (40). Северный Каспий сливался с Океаном, а Южный Каспий является остатком древнего Океана Тетис (Тефия). Территория между Южным (Тефия) и Северным Каспием (Океан) – Средний Каспий это их общий дом, через который они связаны. На западном побережье

Среднего Каспия (Каспийского моря), «на Северном Кавказе у берегов Каспийского моря» («в доме Океана и Тефии»), согласно Птолемею обитали племена герров, возможно, из рода которых была и жена Зевса Гера или там воспитывалась. Муравьев С.Н. пришел к следующей локализации Птолемеевых гидронимов, что река Герр – Пирсагат. [113., с.131]. Расчеты Муравьева С.Н. совпадают с нашими исследованиями о воспитании Геры на берегу Среднего Каспия – залива Океана. Тем более, что первое поколение богов, согласно Гесиоду, было с Орфийской горы, т.е. с Большого Кавказа, а мать отнесла ее на побережье между Кавказом и Океаном. У Евстафия, Архиепископа Фессалоник, в Объяснении к «Илиаде» Гомера, отмечено, что Кавказ это предел Ойкумены. «[117. На предельную скалу]. Пришел на конечную часть земли, ибо Кавказ — конец обитаемой земли... 118. Скалу]. Кавказ — на конце Океана» [100., с.46]. Большой Кавказ был домом первого поколения богов и сюда, на побережье Среднего Каспия, мать принесла Геру.

Гера считалась богиней облаков, что как нельзя характеризует северный Прикаспийский регион, окутанный, в античное время, туманами. В подарок на свадьбу Гера получила дерево с золотыми яблоками, посаженное на одном из островов Мангышлакского порога, за которым ухаживали дочери Атланта - Гиспериды. «У Океана, где источники амброзии (амриты арийских сказаний – прим авт.), сочетался Зевс с Герою, богиней облаков, царицею неба, которую воспитали Океан и Тетис» [224]. Остров, по всей вероятности, прогревался термальными водами в районе будущей нефтедобычи. С Каспийским морем и островом Абалус связано и путешествие Пифея. "А-баало" (у Пифея - Абалус) произошло от кельтского слова "авалла", что означает "яблоко". В связи с этим можно вспомнить английскую легенду о короле Артуре, похороненном на волшебном острове Авалун, или Авалон. И тогда не остается сомнений, что А-баало, Абалус, Авалун - все это означает одно и то же "Яблочный остров", куда, совершая XI подвиг, пришел Геракл (молодильные яблоки на острове в океане в русских сказках – прим. авт.). «Так в древности называли Острова Блаженных (выше мы отмечали, что на этих островах (Бассилия) царствовал Крон, отец Зевса – прим. авт.), где росли золотые яблоки Гесперид, охраняемые драконом Ладонем» [99]. Здесь же, на краю ойкумены, Атлант (дочери которого недалеко ухаживали за яблонями) поддерживал небесный свод. Низкая и постоянная облачность с небольшой глубиной Северного Каспия (средняя глубина 5-6 м.) - все это создавало картину конца земли, где соединяется земля и небо.

1225 «...Мель там всюду. Всюду глубокие заросли ила,

А по зарослям тихо колышется пена морская.

1230 Рядом лежит кругом лишь песок, сколько в воздухе видно.

Там ни зверь никакой не идет, ни воздушная птица;» [10.,с.79].

1260 «А теперь корабль готов и в море, но влага

Плыть не дает и только мутится, чуть землю скрывая.» [10., с. 80].

Возле Мангышлакского порога, у выхода из Среднего Каспия в Океан (Северный Каспий), «поддерживал небо» сосланный сюда Зевсом Атлант. Поэтому эллины эту часть Северного Каспия называли Атлантическим морем. Что нашло отражение у Стефана Византийского: «Каспийское море называется также Гирканским: некоторые, впрочем, различают эти моря: внешнее море (рядом с Гирканским и Каспийским морями это Северный Каспий, который сливается с Мировым Океаном – прим. авт.), большинство варваров называет океаном, жители Азии — великим морем («Великое море восхода солнца»), а эллины — Атлантическим морем (На Мангышлакский порог был сослан Атлант –прим. авт.)» [100., с.830].

«Держит Атлант, принужденный к тому неизбежностью мощной,

На голове и руках неустанных широкое небо

Там, где граница земли, где певички живут Геспериды,

Ибо такую судьбу ниспослал ему Зевс-промыслитель» [42., с.37]

Каспийское море, согласно древнеионийским представлениям находилось на конце земли, за которым обтекал землю океан, т.е. там «где граница земли» по Гесиоду. Античная географическая традиция, зачастую облаченная в мифологическое покрывало, видела в Столпах, которые поддерживал Атлант, природные объекты (горы, острова), «закрывающие естественные пределы ойкумены (о Геракловых Столпах и быках Гериона; Страбон III. 5. 5 с. 170). ... В связи с этим примечательно упоминание Дионисием Периегетом Столпов Диониса на восточной границе ойкумены» [64., прил.40]. Столпы, могли быть, водруженными скалами по обе стороны пролива по руслу палео-Волги через Мангышлакский порог. Постоянные туманы возле Северного Каспия создавали видимость края мира, где соединяются земля и небо, которое поддерживал, сосланный сюда Зевсом, Атлант, брат, прикованного недалеко к горам Кавказа Прометея.

Сюда пришел Геракл к Атланту за золотыми яблоками Гесперид и обозначил «естественные пределы ойкумены» (за Мангышлакским порогом кончалась Ойкумена и начинался океан). В связи с переселением народов и основании на западе Испании Гадир (Страбон (III. 5. 5) происходит перемещение действий мифов на запад. «Таким образом, Атлант («Многотерпеливый») - в греческой мифологии титан, сын Иапета (Яфета – прим. авт.) и Климены, отец Плеяд, Гесперид и Калипсо, державший на руках небесный свод, оказался на западной окраине ойкумены» [78., с.22-23]. Титаны Япет, Прометей, Атлант, сад Гесперид располагались не на западе древнегреческого мира, а на северо-востоке от Греции в горах Большого Кавказа и на побережье Каспия. И, лишь в дальнейшем, в связи с миграцией племен, названия и ориентиры переносились на запад. «В связи с отождествлением Кавказа и Рипейских гор и в связи с северной локализацией последних, благодаря чему некоторая прикавказская топонимика была перемещена на ионийских картах к северу и к западу» [73., с.85].

### **Титан Прометей – «царь скифов»**

Связь Титанов с горами Кавказа и Каспийским морем прослеживается и в мифе об Иапете – отце Прометея. Согласно греческим мифам, он был одним из Титанов, сын Геи и Урана (42., с.134). Участвовал в битве Титанов, на стороне Крона, в так называемой «Титаномахии» и был низвергнут Зевсом в Тартар, вместе со своими братьями - Титанами. Русский философ Николай Федоров сближал титана Япета (Иапета) с библейским пророком Яфетом [212]. Иафет либо Яфет - сын пророка Ноя, спасшийся вместе с ним во время Всемирного потопа, мифический прародитель арийского, в том числе, индоперсидского племени. По одной из версий (Апполодор. I 2, 3), у него от брака с океанидой Асией (Азией) родились дети: Атлант, Менетий, Прометей и Эпиметей. [109., с.393]. Согласно другой версии - на происхождение названия Азия от жены Прометея упоминал Геродот: «Азия же — от супруги Прометея» [IV. 44]. В источниках говорится о стране скифов «Азии» в горах Кавказа. В «Книге церемоний византийского двора», составленной в 946 г. по указанию императора Константина VII Багрянородного, в главе II, 48, содержится перечень кавказских адресатов, где Азия - девятая страна в этом списке. «В самом деле, “Книга церемоний” однозначно свидетельствует о существовании некоей независимой страны **Азии**, возле Каспийских ворот.

Если принять нашу конъектуру текста, то получается, что эта страна расположена точно между Аланией и Цанарией, т.е. на Дарьяле» [184]. Т.е. эта страна недалеко от горы Эльбрус, где был прикован Прометей, царь скифов. Локализация страны Азии на Дарьяле (у Каспийских ворот) была принята Вивьеном де Сен-Мартеном. Независимо и в несколько иной форме, ее поддержал Й. Маркварт, а, также, В. Томашек [там же]. «296 По Tomaschek'у, RE, IV, 154 - это ветвь аланского племени, чье имя связывается с именем мифической горы Асея на Кавказе» [100., с.1186]. В начале I тысячелетия до н.э., границей Азии и Европы являлся Фасис (современный Риони). Поэтому, территория, расположенная восточнее (как и «Каспийские ворота» в Восточной Грузии, откуда шла дорога к Каспию, т.е. в современный Азербайджан), считалась Азией. Из страны Азии, на Кавказе, видимо, была родом жена Прометея. Об этой стране упоминается в «Кембриджском документе», письме на древнееврейском языке, составленном в Константинополе в 949-950 гг., фрагмент которого был найден в Каирской Генизе.



Рис. 23. Музей Прадо – Рубенс, Питер Пауль – Прометей  
<https://gallerix.ru/storeroom/1546275848/N/126463062/>



Он содержит краткий очерк истории Хазарии, где дважды упоминается страна Асия. Стур – Ассиаг – Большая Асия или Асдигория. «асдигорцы» — осетины (ассы) двугорцы (двуглавый Эльбрус). Может здесь, на Дарьяле, истоки родства титана Яфета и Прометея (царя скифов) со скифами. Из племени ассов (будущей страны Азии или Асии) была жена титана Яфета или Прометея - Азия. В этой связи следует отметить древнеиндийскую антитезу востока и запада, связанную с культом горы: Су-Меру («вершина, лучезарное жилище богов»); Ку-Меру («преисподня, царство мрака»).

Последнее П.К.Услар соотносит с библ. Гомер (евр. «темный», «конечный») и «мрачным полисом мужей киммерийских-зимних» в «Одиссее», упоминаемым также И.М.Дьяконовым в «Истории Мидии» (71., с.229). В таком случае антитезой библейского Гомера представляется библейская «прекрасная страна Асия» - Эдем, «царство света», название «восточной части света» (Деян. II, 9; 48, 65-66). [163].

Прометей (сын Иапета) включает в себя характеристику до олимпийского божества, более древнего, чем Зевс. Он имеет арийские (индоевропейские) корни в своем имени. «Его имя также могло возникнуть в греческом языке из-за неправильного прочтения **санскритского** слова **pramantha**, то есть палочка для добывания огня, которую он якобы изобрёл» [184].

Античная мифология наделяет Прометея качествами защитника людей и соперника Зевса. Он создал людей, смешав землю с водой и, втайне от Зевса, дал им огонь, скрыв его в полом стебле тростника. Согласно этому мифу, передав людям знание огня, Прометей получает главное наказание: «Зевс приказал Гефесту прибить тело Прометея к Кавказскому хребту. Хребет этот находится в Скифии» [25]. Миф о Прометее прочно вошел в местную, скифскую среду кавказских жителей. «3. Об этой горе у варваров ходят те же предания, что и у эллинских поэтов, именно, к ней был прикован Прометей за свое человеколюбие, а Геракл не стерпел этого и застрелил из лука птицу, которая клевала внутренности Прометея; прикован он был.... по словам других — на вершине горы. **Вершина эта двуглавая** и говорят, что он был прикован руками к этим отрогам, между которым не меньше стадия расстояния: так громаден будто бы был он. А птицу орла обитатели Кавказа считают врагом, и гнезда, которые орлы устраивают на скалах, сжигают посредством огненосных стрел, ставят также и западни на них, объясняя все это мстью за Прометея: до такой степени уверены они в справедливости

предания» (Об Аполлонии Тианском) [100., с.699]. Характерная особенность Эльбруса – его двуглавость, самой высокой горы Большого Кавказа отмечена античными авторами, как место наказания Прометея.

В труде Дионисия Периэгета, в переводе Илюшечкиной Е.В. «Описание Ойкумены» автор, отмечая границей между Европой и Азией «очень большой и широкий» перешеек между Каспием и Черным морем, уточняет, что как раз на нем «находится, кроме многих других мест, и пресловутый прометеев Кавказ и восточная страна иберов, лежащая между Колхидой и [кавказской] Албанией» [64., прил.30]. Античные авторы увязывали мифы о Зевсе и о Прометее с горами Кавказа (Офрийскими горами), как местом их обитания.

Согласно другой версии: Зевс, в наказание за гадание на печени пастуха, велит орлу выклёвывать ему печень, «ежедневно вырастающую вновь (один из органов человека, имеющий способность к регенерации – прим. авт.)» [108.,с.832]. Античные авторы упоминают древнейший жреческий ритуал, когда гадание происходит по внутренностям жертвенных животных. Прометей рассказывает о своем умении гадать на внутренностях:

490 «Я научил, какого вида черева  
Должны быть жертв, чтоб божество порадовать  
Цвет селезенки, пятна пестрой печени.» [198., с.249].  
990 «Меня согнуть не сможет! Не скажу ему,  
Чьи руки вырвут у него владычество!»

Прометей - титан, рожденный до поколения героев – участников Троянской битвы, не участвовал в жизни людей в эпоху классического героизма. «Когда совершались события Троянской войны, он был прикован к горам Кавказа, и аргонавты могли слышать его стоны, только лишь, проплывая вблизи Кавказских гор (Apoll. Rhod. II 1248–1258)» [109., с.832].

В работе «Фрагменты греческих историков», первое издание (1841-1870) подготовленное Карлом Мюллером, второе (1923-1958) Феликсом Якоби - незавершенное, отмечается, что Прометей: «...**царь скифов**. Двоюродный брат Зевса. Сын титана Иапета» [144].



Рис.22. Геракл освобождает Прометея. Фрагмент росписи чернофигурной вазы. VII век до н.э.

[https://www.google.com/search?q=.&rlz=1C1GGRV\\_enAZ807AZ807&](https://www.google.com/search?q=.&rlz=1C1GGRV_enAZ807AZ807&)

Характеристика Прометея, как царя скифов, вновь приводит нас к Кавказу, как месту обитания скифских племен. В книге Латышева В.В., в переводах античных писателей, мы постоянно сталкиваемся с эпитетами: «Кавказ - **гора в Скифии** - значит находящегося в крайних частях земли» [100., с.124], «Glossae: [Кавказ] — **гора в Скифии**. — Доходящий до крайних пределов земли» [100., с.242]. Евсевий сын Памфила (IV в.) провел параллель между библейским сказанием о Всемирном Потопе и древними народами Каспийского региона: «...А сии суть племена от Иафета, третьего сына Ноя. От **Мидии до Сперии**, простираясь со стороны океана до Аквилона так: мидяне, албаны, гаргары... сарматы, меоты, **скифы**; тавринии ... бастарны» [43., с.46]. И далее, автор перечисляет государства и племенные образования этих народов: «Мидия, Албания, Меотия, Сарматия, Тавфиния, Бастарния, Скихия (Скифия). Лишь позже в Библии в связи с событиями 593 г. упоминается царство Ашкеназ» [43.,с.46]. В скифском царство Ашкеназ (Askenaz — имя внука Иафета) жили прямые потомки Прометея, согласно Библии и греческим мифам. Это территория Среднего Каспия (часть Меотиды) и Кума-Манычской впадины

Строфа II

«Орды плачут скифов, **Что кочуют в конце земли,**  
**У Меотийских мелей**» [199., с.248]

Евсевий сын Памфила (IV в.) провел параллель между библейским сказанием о Всемирном Потопе и древними народами Каспийского региона: «...А сии суть племена от Иафета (Иапета), третьего сына Ноя» [43., с.46]. Ассирийцы в своих источниках отмечали о «царе (страны) Ишкуза» [79., с.59]. Скифские кочевые племена периодически перемещались на Кавказе и Закавказье. И. М. Дьяконов соотносил их с грунтовыми погребениями у Мингечаура «с вытянутыми костяками, содержащими вещи скифского типа» [72., с.242-254].

В настоящее время, на Кавказе живут люди, называющие себя потомками Иафета, внука Ноя. В Губинском районе Азербайджана, на северном склоне Главного Кавказского хребта, на высоте 2100-2200 метров над уровнем моря, расположено село Хыналыг. Возраст села насчитывает, по некоторым данным, около пяти тысяч лет [216]. Сами себя они называют народом кетш, так называлось в древности и само село: "Наши деды рассказывали передающиеся из поколения в поколение предания, что во времена Ноевого потопа село Кетш стояло на склоне одноименной горы.

Но произошло землетрясение, которое разрушило все дома, и тогда оставшиеся в живых люди перешли реку и поднялись на соседнюю вершину. Так появился Хыналыг" [216].



Рис.20. Село Хыналыг

Местные жители считают, что после потопа сыновья Ноя - Сим и Хам перебрались в другие местности, Иафет же с сыновьями остался, и именно от них произошли кавказские народы. По своим грамматическим особенностям и лексике язык народа Кетш занимает самостоятельное место среди яфетический языков Азербайджана и Дагестана [212].

Мифологическая традиция увязывает Титанов (второго поколения богов) с территорией их проживания - горами Кавказа и страной скифов. Весь ареал действий ранних мифов и поэм древнегреческих авторов, от зарождения богов до битвы с Титанами, победа Зевса, наказание Прометея, охватывает Черноморско - Каспийский регион и Кавказ. Так древние племена, накиннув мифологическое покрывало на происходящие события, передавали последующим поколениям свою историю.

## Скифия

На северо-восточной границе Ойкумены в античных источниках сообщается о скифах - кочевых и полукочевых племенах. Историки древней Греции уделяли большое внимание Скифии - ее географии и этнографии. Скифы нашли отражение в античной письменности тогда, когда произошли два важнейших события в жизни общества: начало «железного века» и возникновение кочевого скотоводства [195., с.76]. Диодор Сицилийский в «Исторической библиотеке» (гл. XLIII. 2) описал историю скифов. «Сначала они жили в очень незначительном количестве у реки Аракса... но «еще в древности», возглавляемые воинственным и отличавшегося стратегическими способностями царя «...они приобрели себе страну в горах до Кавказа, а в низменностях побережья Океана и Меотийского озера и прочие области до реки Танаиса» [51., Древнейшая история Скифии. Амазонки, Гипербореи II, 43—47]. Первичное проживание племен на территории Аракса описывал Аполлоний Родосский: «131 Аракс — река в Скифии» [100., с.278]. Образование, в дальнейшем, государства скифов на территории Предкавказья и Причерноморья отмечено в мифах о Геракле. «Геракл пришел оттуда в страну, именуемую теперь Скифией». Возвращаясь с острова Эрифия со стадом коров Гериона (с территории Каспия, перейдя Босфор – Керченский пролив, через северное Причерноморье в Грецию - прим. авт.), Геракл

попадает на территорию будущего государства скифов в Гилею, в низовьях Борисфена (Днепра).

Вот как это звучит в пересказе Геродота в кн. IV. Мельпомена. «5. первым человеком в этой стране, тогда еще пустынной, был Таргитай; родителями Таргитая они называют, чему я не верю, Зевса и дочь реки Борисфенеса. Такое происхождение приписывается Таргитаю. У него было три сына: Липоксаис, Арпоксаис и самый младший Колаксаис.....

6... Общее название всех скифов, по имени царя их, сколоты; скифами называли их эллины.

7. Так рассказывают скифы о своем происхождении, полагая, что от начала их существования или от первого царя Таргитая до похода Дария прошло круглым счетом никак не больше тысячи лет.

8....живущие на Понте эллины повествуют о том же так: гоня перед собою быков Гериона, Геракл прибыл в ту самую страну, тогда еще не населенную, которую теперь занимают скифы. Гериона эллины помещают по ту сторону Средиземного моря, именно на острове Ерифее, что подле Гадиейр, по ту сторону Геракловых Столбов на Океане. Хотя, они и говорят, что Океан, начиная с востока, обтекает кругом всю землю, но доказать этого не могут. Когда Геракл пришел оттуда в страну, **именуемую теперь Скифией**, то, защищаясь от непогоды и мороза, закутался в львиную шкуру и так заснул; в это время каким-то чудом исчезли из-под повозки его лошади.

9. Проснувшись, Геракл пустился в поиски, обошел всю страну, пока не прибыл в землю, называемую Гилеей. Там, в пещере, рассказывают дальше, нашел он смешанной породы существо, на половину девушку - на половину змею, так что верхняя часть тела от сидения представляла женщину, а нижняя змею.....Наконец она возвратила Гераклу лошадей с такими словами: «когда лошади твои пришли сюда, я сберегла их, и ты наградил меня за это: от тебя я имею трех сыновей. Когда они вырастут, скажи, что мне делать с ними: поселить-ли их здесь, — страною этой владею я одна, — или отослать к тебе». С таким вопросом обратилась она к Гераклу, а он в ответ ей сказал: «когда дети твои возмужают, поступи лучше всего так: посмотри, который из них натянет этот лук так, как я его натягиваю, и по моему опояшется этим поясом, тому и предоставь твою землю для жительства; напротив вышли отсюда того из них, который не сможет выполнить предложенной задачи. Таким способом действий ты и сама будешь довольна, и исполнишь мое желание».



10...Двое, из ее сыновей, Агафирс и Гелон, оказались неспособными разрешить предложенную задачу и, потому, были изгнаны родительницей из этой страны; напротив самый младший, Скиф, остался здесь, потому что задачу выполнил. От Скифа, Гераклова сына, произошли всегдашние цари скифов

11. Есть, впрочем, еще один рассказ, которому я наиболее доверяю. Состоит он в следующем: скифы кочевники **жили сначала в Азии**, потом были потеснены во время войны массагетами и, перешедши реку Аракс, удалились в киммерийскую землю ...» [41., IV. Мельпомена. 5.].

Фрагмент Геродота подтверждает версию о северо-восточном происхождении легенд греческого цикла и расположении островов, которые посетил Геракл в Северном Каспии.

К тому же Страбон (XI, 2, 10) отмечал подобную легенду о богине-Ехидне, живущей в пещере возле устья Гипаниса-Кубани и Геракле. В результате дальнейших исследований античных авторов: «в связи с отождествлением Кавказа и Рипейских гор и в связи с северной локализацией последних, благодаря чему некоторая **прикавказская топонимика была перемещена на ионийских картах к северу и к западу**» [73., с.85]. Скифы это древний, кочевой народ, составная часть индоевропейской общности. Словарная база индоевропейцев включает «..снег, иней, лёд, растение берёза, что исключает из круга поисков южные районы Ближнего Востока..» [93]. На территории Закавказья располагал скифов Геродот. «...массагеты (скифы) живут «на востоке по направлению к восходу солнца за рекой Араксом» [8., с.73], И далее, «...ибо это племя широко разрослось и имело замечательных царей, по имени которых одни были названы саками, другие массагетами, некоторые аримаспами и подобно им многие другие» (XLIII. 5). Названия географических объектов также носят скифскую основу. «591 О Танаисе, как о божестве массагетов, сообщает Максим Тирский . Это божество, по иранизированной мифологической версии, переданной Псевдо-Плутархом, было потомком Беросса и амазонки Лисиппы» [100., с.1050].

Обитание скифских племен на территории Кавказа, Закавказья фиксируют античные авторы. «Фасис (западная Грузия) - река в Скифии; дующие на нем ветры чрезвычайно холодны» [100., с.54]. Историк Арриан называет Большой Кавказ – скифским: «423... горный хребет между Черным и Каспийским морями» [100., с.1037]. Помпоний Мела (I, 2, 13.) подробно описал этнографическую картину Закавказья: «Внутренние земли заселены

многими различными народами... Выше скифов и скифских степей живут даги (может от них произошло в дальнейшем название страны Дагестан – прим.авт.), а над Каспийским заливом - комары, массагеты, кадусии, гирканы, иберы; выше амазонок и гипербореев – киммерийцы».

Античные авторы увязывали территорию Скифии с Рипейскими горами, которые нами приурочены к горам Большого Кавказа. Это же заключение мы наблюдаем у древних авторов. Согласно Гиппократу (О воздухе, водах и местностях), Скифия лежит под созвездием Медведицы, у подножия Рипейских гор, откуда дует северный ветер (§ 19)]. Аристотель также указывал, что Рипейские горы лежат за крайней Скифией, под самой Медведицей, «...скифы считали, что реки их страны берут начало с Рипейских гор» [100., с.116]. Выше мы отмечали расположение Кавказа (Рипейских гор) под созвездием Большой Медведицы. Античные авторы сообщая о том, что: «Рипы — горы, находящиеся за самой отдаленной частью Скифии» [100., с.1254], возможно передают информацию привнесенную с древности, когда Скифия еще не вышла за пределы Большого Кавказа. Как отмечал Аристотель в «Метеорологике»: «Под самым севером выше крайних пределов Скифии находятся Рипы» [105., с.3].

Представление древних историков и путешественников об этом регионе, как о северо-восточной границе тогдашней Ойкумены, нашло отражение в античных трудах. Геродот в своей Истории отвел отдельные места в I, II, III, IV и VII книгах описанию Скифии. Уточняя границы ойкумены, он намечает в ее пределах три широтных пояса, где северный пояс охватывал Скифию.

У древнеримского историка Юстина есть следующее упоминание: «Скифия - простирается в восточном направлении и ограничена с одной стороны Понтом (Черное море – прим. авт.), с другой — Рифейскими горами, а сзади — Азией и рекой Фасисом» [200., Книга II, Гл. 2.(1)]. Это соответствует расположению Скифии, на территории Кавказа. «Эт ... прибыв в скифскую страну Колхиду и захватив там некую область, был царем. Язон, прибыв к нему за золотым руном, влюбил в себя Медею, которая, устроив ему возможность захватить золотое руно, отправилась с ним в Элладу против воли Ээта. Рассказ этот мы изложили подробнее в пересказе Ликофрона. [100., с.53].

Однако, по сравнению, «например, с Северным Кавказом, скифы не осели в Азербайджане в сколько-нибудь значительном числе» [176., с.185,186]. Исследователи считают, что это государственное образование существовало

короткое время с «признаками своеобразной кочевнической державы» [79., с.60]. Античные авторы упоминают скифские племена на территории Закавказья, Кавказа, отмечая их кочевой образ жизни. «Скифы вторглись в Азию вслед за изгнанными ими из Европы киммериянами; преследуя бегущих киммериян, они вошли, таким образом, в мидийскую землю» [41., I.103].

В работе А.В. Подосинова «География Скифии в античной литературе от Эсхила до Оросия» приводится описание Скифии Иорданом в VI в, которая уже не существовала в его время, опиравшееся на знания древних о мифических временах. «Скифия, вытягиваясь в длину и разветвляясь в ширину, имеет с востока серов, живущих у самого ее начала на берегу Каспийского моря; с запада – германцев и реку Вистулу; с севера она охватывается океаном, с юга – Персией, Албанией, Иберией, Понтом и нижним течением Истра, который называется также Данубием от устья своего до истока» [133., с.89].

В работе Ельницкого, проведен глубокий анализ труда Геродота, его зависимости от различных источников, а также позиции к мифографии и этнографии. Автор подчеркнул, что Геродот: «...зачастую не отдавая себе в этом отчета, пользовался данными, относящимися к скифам закаспийским» [73.,с.85]. В то же время, он отметил, что говоря о современном ему времени, историк оперировал более древними познаниями. Ученый обратил внимание, что: «...анализ племенных наименований, фигурирующих в первом варианте легенды о происхождении скифов, рассказанной Геродотом (IV, 5), показывает, что **легенда эта сложилась в прикавказских областях**» [73.,с.86].

## Приключения Персея

Следующий миф о подвигах героя - Персея вновь приводит нас к Каспийско-Кавказскому региону. Персею было предложено убить Медузу-горгону. При этом вновь появляется направление: «далеко-далеко на западе, где **стоит вечная ночь**, живут три сестры - горгоны» [138]. Мы отмечали особенность древнегреческих мифов, на которую обратили внимание современные исследователи. «Видимо, ниже исседонов, где-то близ моря, простираются мрачные поля Горгон и Форкид, никогда не видевшие Солнца и Луны... здесь каким-то образом, мрачное **западное** направление, куда обычно помещали Горгон, совмещено с **солнечным и знойным восточным**» [145.,

с.32]. Эсседоны полумифическое племя, Споры о месте обитания не привели к единому мнению. Согласно Геродоту оно известно как племя (IV, 25), теснившее скифов в эпоху скифо-киммерийских походов и проживавшее к востоку от реки Аракс напротив массагетов (I, 201).

Ряд античных авторов отмечали, что эсседоны занимали вершины Керавнских гор и прилегающие к ним горы Большого Кавказа севернее Колхиды, «вдоль Каспийского моря». Помпоний Мела (кн. II, 1.2), Плиний Старший: «(VI.20) (VI.21) «...от берега [Меотиды] напитков, за ними эсседонов, граничащих с колхами по вершинам гор». Клавдий Птолемей в разделе «Выдержки о Скифии и Кавказе» (кн.V,гл.8.) дал географическую привязку эсседонов: между горой Кавказом и Керавнскими горами — туски и дидуры; вдоль Каспийского моря — улы, олонды, исонды и герры» [142., Положение азиатской сарматии азии карта ii 17-25]. Керавнскими горами Страбон называл восточные отроги Большого Кавказа. Ученые ссылаются на сообщения античных авторов, которые говоря о массагетах упоминали, что те живут напротив исседонов. Часть исследователей в «асийском племени массагетов видят тех же самых исседонов. Другие отмечали, что и предками осетин, возможно, были исседоны, в частности об этом писали В.Сен-Мартен, Д.Лавров, П.Услар» [32].

Таким образом, очерчивается географический регион проживания исседонов, которые обитали в восточной части Большого Кавказа (Керавнские горы) до Каспийского моря (Средний Каспий – прим. авт.), а ниже исседонов, («солнечным и знойным восточном») «жили греи, горгоны и геспериды» [195].

«Вновь понесся Персей в высоких небесных просторах. Вот показался под ним сад Гесперид (Северный Каспий – прим. авт.). Теперь, высоко над морем летел Персей, и шум морских волн едва уловимым шорохом доносился до него. Наконец в свинцовой дали моря черной полоской показался остров. Подобно туче, которую гонит бурный ветер, мчался по небу Персей. И вновь достиг он той страны, где держал на своих плечах небесный свод сын титана **Япета**, брат **Прометея**, великан **Атлант**, где в саду Гесперид росло золотое дерево с плодами, дарующими вечную молодость» [138]. Выше мы рассматривали обитание, титанов в горах Кавказа и сосланного на Мангышлакский порог - Атланта. О привязке подвигов Персея к Прикаспийскому региону говорит и название народа – персов. «... персы происходят от прославленного эллинского героя Персея (через его сына,

которого так и звали — Перс)» [135.,с.126]. Во фрагментах произведений Гекатея Абдерского, Пиндара (X.30–43), рассказывается о полете Персея к гиперборейцам, который, по приказанию Афины, убивает здесь Горгону. Гипербореи размещались античными авторами на северо-востоке.

Эсхил помещает форкид и Горгон далеко на севере или северо-востоке, рядом с грифами и аримаспами. Согласно Пиндару, Персей убил Горгону у страны гипербореев, т. е. на далеком севере. По рассказу Пиндара, «Персею будто бы довелось побывать и у самых гипербореев (этот сюжет, также, отсутствовал в ранних вариантах сказания о Персее)» [23., с.29].

Гомер, описывая путешествие Одиссея в Северном океане, при посещении им Аида (на севере в стране киммерийцев) предостерегает его от Горгоны («Одиссея» XI. 633–635). «А когда Овидий говорит, что Горгоны живут *gelido sub Atlante* (Met. IV. 772), не намекает ли определение *gelidus* («ледяной») также на северную локализацию жилища Горгон?» [134., с. 124]. В данном случае, это говорит о северо-восточной локализации действий мифических персонажей. Эпитет Ледяной принадлежал Северному океану, заливом которого был Каспий. На восточном побережье Каспия располагались Горгоны, гиспериды на островах Атланта и, сам Атлант, поддерживающий небесный свод на краю земли, на Мангышлакском пороге, по велению Зевса. Фраза «*gelido sub Atlante*» говорит о Северном Каспии как об Атлантическом море. Весь пантеон ранних древнегреческих богов и героев уходит своими корнями в Кавказский и Каспийский регионы. С переселением народов с востока на запад и постепенным осушением земли севернее Меотиды и Черного моря понятие «*gelido sub Atlante*», как место обитания Атланта и других мифических существ перешло на западный океан – Атлантический. Мифы персов передают, что они пришли на территорию современного Ирана с севера, оттуда, где рядом расположен океан – с юго-восточной Европы и сухопутного шельфа Северного Каспия.

## Происхождение латинян

Гесиод, в своей работе «Теогония», отмечал о зарождении еще одного народа на этой территории от Кирки и Одиссея. Связь Кирки с прикаспийским регионом мы рассматривали выше. Кирка, дочь бога Солнца – Гелиоса и океаниды Персеиды (или Персы), жила на острове Эя в море. [48., Одиссея IX 31; X 135 - 139]. Брат Кирки – Ээт был царем Колхиды, Кирка –

жена царя сарматов. Убив его, «...бежала на просторы Океана и поселилась на острове вместе с сопровождавшими её женщинами» [62., IV.45, 5].:

«Кирка же, Гелия дочь, рожденного Гиперионом,  
Соединилась в любви с Одиссеем, и был ею на свет  
Агрий рожден от него и могучий **Латин** безупречный.»

Могучий Латин – согласно мифам, был предком римлян и многие древние римские патриции считали его своим прародителем. Гигин так передает миф о происхождении италийских племен: «125. Улисс (Одиссей) от Цирцеи (Кирки) - Телегон, от Пенелопы - Телемах, Телегон от Пенелопы, жены Улисса (Одиссея) - Итала, который назвал своим именем Италию, а от Телемаха (и Кирки) родился Латин, который дал свое имя латинскому языку» [2]. Римляне не являлись исконными обитателями Италии. Во II тысячелетии до н.э. предки италиков, кельтов, германцев, тохар, балтийцев, славян занимали ещё смежные территории в Средней и Восточной Европе, составляя «связанную рядом изоглосс языковую общность, которую Краэ (Krahe) называет «древнеевропейской» (alteuropäisch)» [2]. Исследованиями В.И.Абаева и др. ученых в осетинском языке выявлены общие элементы, связывающих осетинский язык с латинским, германскими, балтийскими, славянскими, тохарскими языками. К этим общностям на Востоке Европы примыкали и другие индоиранские племена [2]. Древние мифы увязывают происхождение Кирки, сестры царя Колхиды, дочери Персы (имя также говорит о персидском происхождении) и Гелиоса с индоевропейскими народами. Сарматы, царицей которых она была, персидского происхождения. Античные источники передают, что в античный период римляне были светловолосыми и голубоглазыми, как и большая часть индоперсидских народов. Тонкую нить протянула греческая мифология от Прикаспийских народов к основателям Великой Римской империи. Агафон, трагический поэт, живший в V в. до н. э., отмечал реку Рим, локализованную В.В.Латышевым. «96. Рим — река к востоку от нижней Волги, соответствует современным рекам Большой или Малый Узень» [100., с.86]. Остров Кирки находился в Северном Каспии, здесь же недалеко впадала, восточнее Волги, река Рим. Потомки Итала и Латина, уйдя на запад, основали город Рим, в память о своей прародине.



Память народа, завернутая в мифологическое покрывало, сохранила воспоминания об истоках своего происхождения, оставив подтверждения в виде исторических артефактов, особенностях языковой общности, народных преданиях. Именно эту память народа отразил Гесиод в своей поэме «Теогония».

Мы еще раз убеждаемся, что корни древнегреческих, а также древнеримских мифов уходят не на запад, а в северо-восточный от Греции регион: Каспийско – Кавказский.

## **Х и XI подвиги Геракла и их географические ориентиры**

Согласно десятому подвигу Геракла, в пересказе Н.А.Куна: «Эврисфей поручил ему пригнать в Микены коров великого Гериона, сына Хрисаора и океаниды Каллирои. Далекий был путь к Гериону. Гераклу нужно было достигнуть самого западного края земли, тех мест, где сходит на закате с неба лучезарный бог солнца Гелиос» [223]. Все логично – солнце с востока идет на запад. Достигнув запада, Геракл - встречает Гелиоса. «Гелиос сам предложил Гераклу переправиться на Эрифейю в золотом челне, в котором проплывал **каждый вечер** бог солнца со своими конями и колесницей **с западного на восточный край** земли в свой золотой дворец» [там же].

Геракл встречает Гелиоса на западе когда солнце садится. Однако, Гелиос не остается там, он каждый вечер проплывает «**с западного на восточный край**» к себе домой. Т.е., достигнув запада, Геракл приходит на восток, в Эрифейю, где дом Гелиоса, как цели своего путешествия. Геракл не просто, достигнув запада, пошел на восток – он переправился из Европы в Азию [100., с.302]. «Переправившись на **противоположный материк**, он застрелил на Кавказе орла...» [100., с.302]. В одном из вариантов десятого подвига Геракла так описывается его путь на челне Гелиоса: «Подивился бог смелости дивного мужа, но не разгневался на него, уступил ему даже кубовидный свой челн, на котором каждую ночь обходил **северную половину земли**» [224., 10 подвиг]. Геракл перешел с запада на восток, из Европы в Азию, обогнув «северную половину земли». В индоарийских эпических сочинениях наблюдается тот же маршрут Солнца (Гелиоса античной мифологии). В «Махабхарате», подчеркивая глобальность горы Меру, расположенной на мифическом севере, отмечается, что вокруг Меру вращаются все светила.

27. «Ведь изо дня в день этому (владыке) Меру луна и солнце  
Совершают прадакшину, **двигаясь по кругу**, о радость куру!
28. Также и все звёзды, все светила без исключения,  
о безупречный,  
Двигаясь по кругу, горе Меру (творят) прадакшину, махараджа!
29. Все эти светила (за собой) увлекая, Адитья - (Солнце),  
Тот владыка (светил), изгоняя тьму, творит прадакшину;
30. Затем, зайдя (за гору) Асту, творец дня (Солнце),  
**Пройдя через (вечерние) сумерки, северную сторону озаряет.**
31. (Так), обойдя Меру, снова идёт к востоку [Махабхарата].»

Горе Меру (Альпийско-Гималайский горный складчатый пояс), включившей в себя понятие планетарной горы, протянутой с востока на запад, через все полушарие, совершают поклонение (прадакшину) все светила. «...творец дня (Солнце), обойдя Меру, Пройдя через (вечерние) сумерки, пройдя через север, снова идёт к востоку». Описание движения небесных светил в индоарийской эпической поэзии идентично греческой мифологии о движении солнца.

Путь Геракла из Западного (Атлантического) Океана через Северный океан к Каспию, соответствует маршруту, который значительно позже, после него, совершил Пифей из Массалии. Из Атлантики через Англию и Балтийский «пояс» к Кавказу и Каспийскому морю – «Великому восточному морю» ассирийских источников. В греческой и арийской традиции солнце через «северную половину земли», или «северную сторону озаряет», чтобы снова придти к востоку. Каспийское море (Великое море восхода солнца), согласно древнеионийским представлениям находилось на стыке Северного и Восточного океанов.

Теория ионийских ученых, (одним из ранних был Анаксимен) утверждала, что солнце ночью проходит не под Землею, а за возвышенностями на окраине ойкумены. Аристотель в «Метеорологике» (II. 1.) локализует эти возвышенности на севере: «что на севере поверхность Земли выше, подтверждается уверенностью многих древних метеорологов в том, что Солнце не опускается под Землю, но обращается вокруг нее и, [проходя] эти места, исчезает из виду, так что ночь наступает [собственно] потому, что Земля на севере поднимается вверх (пер. Н.В. Брагинской). [56., с.69].

Древность индоарийской мифологической традиции предполагает истоки ионийской философии в скифском мире. Индийская традиция о Меру (о горах на севере Ойкумены) «не может быть результатом влияний с Запада в римское и эллинистическое время. Она много древнее и бытовала в Индии задолго до того, как достижения античной цивилизации стали оказывать заметное влияние на индийскую культуру» [23., с.34].

Каковы географические ориентиры острова Эрифия. «На **западном берегу земли находилась элизийская равнина, по другую сторону царство мрака, страна киммерийцев**; там же жили греи, горгоны и геспериды. Неподалеку от дальнего берега Океана был остров Эрифия, где пастух Эвригион пас стада Гериона» [195]. Евстафий дает объяснения к «Одиссее» Гомера: «Древние схолии говорят также, что киммерийцы — народ, живущий **вокруг Океана**. Или иначе — что под киммерийцами поэт разумеет, тех, кто живет на западе и близких к Аиду» [100., с.48]. Согласно греческой мифологической традиции, греи, горгоны и геспериды обитают за Океаном, в стране мрака, возле киммерийцев. Киммерийцы народ, обитающий в Азово-Прикаспийских степях, с климатом, обладающим арктическими характеристиками, обусловленными большой влажностью и скупенностью облаков.

**«Океан переплыли глубоко текущий.**

**Там страна и город мужей коммерийских. Всегдашний**

**15 Сумрак там и туман.» [47]**

Следовательно, греи, горгоны и геспериды жили недалеко от киммерийцев, которые кочевали в Северном Прикаспии и Приазовье (вокруг Океана, включающего и Северный Каспий).

**«Также Горгон родила, что за славным живут Океаном**

**Рядом с жилищем певич Гесперид, близ конечных пределов» [42., с.29].**

Значит, остров Эрифейя в океане, рядом с Кавказом («близ конечных пределов») – это остров в Северном Каспии, скорее всего на Мангышлакском пороге.

290. «В тот же направился день к Тиринфу священному с этим

**Стадом коровьим Геракл, через броды пройдя Океана,**

**Орфа убивши и стража коровьего Евритиона**

**За Океаном великим и славным, в обители мрачной.» [42., с.29].**

И дальше, мы читаем географические ориентиры Прикаспийской Ойкумены: «через броды пройдя Океана». Небольшая глубина Северного Каспия отражена в слове «броды Океана». Согласно греческой мифологии, царство Аида называли Гадесом [110.,с12], а Герион жил «далеко от Понта, на острове в Океане у Гадир (Гадес – прим. авт.)». Предполагаемый географический регион – северо-восточная часть древней Ойкумены: далеко от Понта (Черное море), Океан (Северный Каспий) говорят о расположении Гадеса (Гадир) на востоке Прикаспийского региона. Если Элизий на западе Каспия, то по «другую сторону царство мрака, страна киммерийцев», «Неподалеку от дальнего берега Океана» (т.е. Северного Каспия) – остров на востоке Северного Каспия.

Геродот сообщает о пребывании Геракла на острове в Океане, откуда он гнал коров. Проходя через Меотиду (Азовское море – прим. авт.), он прорезал пролив между Азовским и Черным морем, названным в честь этого Боспор Киммерийский. В своем труде «История» (Книга Четвертая, Мельпомена. 8), он так передает миф о Геракле: «Так сами скифы рассказывают о себе и о соседних с ними северных странах. Эллины же, что живут на Понте, передают иначе. Геракл, гоня быков Гериона (с острова Эрифия в Океане), прибыл в эту тогда еще необитаемую страну (теперь ее занимают скифы). Герион же жил далеко от Понта, на острове в Океане у Гадир за Геракловыми Столпами (остров этот эллины зовут Эрифией). Океан, по утверждению эллинов, течет, начиная **от восхода солнца**, вокруг всей земли, но доказать этого они не могут. Оттуда-то (т.е. с востока - прим. авт.) Геракл и прибыл в так называемую теперь страну скифов. Там, его застали непогода и холод» [41.,IV.8.]. И дальше, Геракл перевез с Эрифией в золотом челне Гелиоса коров Гериона через бурный Океан и вернул челн Гелиосу.

Геродот дал очень четкую географическую картину Каспийского региона:

- далеко от Понта;
- остров (Эрифия) **в Океане**, находится на востоке от Понта – потому что Океан течет **«от восхода солнца»**, откуда он и пришел.

На востоке от Черного моря (Понта) находится бассейн Каспийского моря. «Оттуда-то (т.е. с востока - прим. авт.) Геракл и прибыл в так называемую теперь страну скифов» к Керченскому проливу. Т.е. во времена Геракла на этой территории скифов не было.

Рассматривая десятый подвиг Геракла о коровах Гериона, в поэме Гесиода «Теогония» (происхождение богов), мы определили ориентиры «острова Эрифия, где пастух Эвригион пас стада Гериона» [195]. Это территория между Средним и Северным Каспием («царство мрака, страна киммерийцев; там же жили греи, горгоны и геспериды. Неподалеку от дальнего берега Океана»). Геракл смог оказаться возле Керченского пролива, гоня коров с востока и переплыв с острова Эрифия в Северном Каспии. В работе Подосинова А.В., Джаксона Т.Н., Коноваловой И.Г. «Скифия в историко-географической традиции Античности и Средних веков», рассматривая рассказ о десятом и одиннадцатом подвигах Геракла в трудах Аполлодора (II, 5, 10–11), выдвинуто предположение о первичности «скифской» (восточной) версии легенды, чему служит загадочная фраза из «Орфической аргонавтики», в которой говорится (1057–1058): «Мы (аргонавты) пришли к (Киммерийскому) Боспору между (Меотийским) болотом и Черным морем, где однажды титан скотокрад, сидя на мощном быке, прорезал проход из заболоченного озера.



**Рис.25. Геракл Фарнезский. Скульптура. Высота 60 см decorarconarte.com**

Судя по всему, речь идет о Геракле, который украл коров у Гериона и пришел с ними к Боспору Киммерийскому (Керченский пролив), что служит

подтверждением бытования здесь «скифской» легенды о Геракле» [135., с.129]. Следовательно, Геракл, возвращаясь с острова в Каспийском море, мог вернуться в Грецию, только, пройдя Керченский пролив, и, далее, через Северное Причерноморье. Как и объясняется в греческих мифах. Керченский пролив - Боспор Киммерийский (Коровий брод) назван так в связи с переходом Геракла через пролив, сидевшем на мощном быке.

Совершая свой XI подвиг «Яблоки Гисперид», Геракл опять оказывается на Кавказе. Легенда подтверждает описанный нами маршрут: с запада на северо-восток. «Прометей указал Гераклу дорогу к Гесперидам. Тот убил орла стрелой из лука в благодарность» [45].

В другой трактовке Геракл: «9. Проходя по Аравии, [Геракл] убил Эматона, сына Тифонова, затем, пройдя через Ливию к внешнему морю, получил от Гелиоса челнок. Переправившись на **противоположный материк**, он застрелил **на Кавказе** орла, клевавшего печень Прометея,— орел этот происходил от Ехидны и Тифона — и освободил Прометея» [100., с.369]. Из Атлантического океана он вновь попадает на Кавказ.

В этой трактовке подвига Геракла географическими ориентирами служат: Аравия, Ливия, Кавказ, противоположный материк. В работе «Как много в имени твоём, Гиперборея!» автор отметил расположение Аравии на Малом Кавказе до походов Александра Македонского. Согласно Квинта Курция (V.1): «(10) У выступавших из Арбел с левой стороны оказалась Аравия, страна, известная обилием благовоний. (12) Путь там идет степью. **Она между Евфратом и Тигром** так тучна и обильна, что, говорят, скот там сгоняют с пастбища, чтобы он не погибал от перенасыщения». В регионе Большого Кавказа находилась Либия, Ливия или Лигия в регионе реки Лик (Большая Лиахве). Если рассмотреть возможность перехода Геракла через Малоазийское побережье к Малому Кавказу, далее к Большому Кавказу, то он мог оказаться в горах у Прометея, где застрелил орла. Прометей показал ему дорогу на Северный Каспий к Атланту, дочери которого Гиспериды присматривали за яблоками Геры.

Рассмотрим фрагменты Эсхила в переводе В. Иванова. «30 (195). [Прометей указывает Гераклу путь к Гесперидам] Ступай прямой дорогою, и вступишь ты В края, где бури буйствуют Бореевы: Там бойся вихря, громами гремящего, Чтоб не вскружил, не взвил и не унес тебя... 31 (196). [Путь через скифов-габиев] Придешь в народ, всех смертных справедливейший И всех гостеприимнейший ко странникам — К тем габиям, что ни сохой, ни заступом



Не взрезывают землю, щедродарную Плодами, самосеяннем обильными. 32 (198). [Путь через скифов-гиппомолгов] Кобылий сыр благозаконным пищею... 33 (199). [Путь через Лигурийскую Галлию]» [199., с.273]. Прометей показывает Гераклу дорогу к северному Каспию, «где бури буйствуют Бореяны» и обитают скифы. Аммиан Марцелин (кн. XXIII, 6) перечисляя народы, проживающие в 18 важнейших провинциях персидского царства, помещал абиев севернее гирканов. «(53) Напротив этого народа (Гиркании – прим. авт.) к северу живут, как рассказывают, абии, весьма благочестивый народ, равнодушный ко всему человеческому». Гиркания охватывала Южный Каспий и Апшеронский порог. Территория расположенная севернее предполагает территорию Большого Кавказа, Среднего Каспия и Прикаспий.

В сохранившихся записках Питей писал: «Гиппомолгский народ - скифский оттого, что они доят кобыл», «Кем могут быть гиппоподы - так я записал название людей с лошадиными ногами? Или панотисы, люди с громадными ушами, охраняющие, похоже, **вход в Танаис?**...» [99]. Средний Каспий – часть Меотиды, возможно, здесь имеется ввиду пролив через Мангышлакский порог, где соединяются русла Дона и Волги. Через эту Прикаспийскую территорию должен был пройти Геракл.

Путь его лежит через Галию. Согласно мифам, у циклопа Полифема были сыновья Кельт, Галл и Иллирик. Выше мы рассматривали их обитание на западном побережье Среднего Каспия. Следовательно, спустившись с Кавказа, Геракл по каспийскому побережью (Галлия) подходит к Мангышлакскому порогу, через который проходит палео-Волга – Эридан и Дон – Родан.

В Энциклопедии «мифы народов мира» (главный редактор С. А. Токарев) в числе географических ориентиров острова в Океане с райскими садами, мы видим: реку Эридан, Кавказ, Рифейские горы. «Чтобы узнать дорогу к Гесперидам, Геракл отправился на реку Эридан к нимфам, дочерям Зевса и Фемиды, которые посоветовали ему узнать дорогу у всеведущего морского бога Нереея. Нерей указал ему путь к Гесперидам... Переправившись на Кавказ, Геракл освободил Прометея, убив из лука терзавшего его орла. Только после этого Геракл через Рифейские горы пришёл в страну гипербореев, где стоял, поддерживая небесный свод, Атлант» [109., с.231]. Геракл поставил свои знаменитые Столпы Геракла возле Атлантического моря [100., с.830]. Но не на западе известного тогда мира, а по сторонам пролива через Мангышлакский порог (древнее русло палео-Волги). Геракл поставил свои

знаменитые Столпы Геракла возле Атлантического моря – восточной части Северного Каспия. Этот маршрут был известен эллинам, но мог быть выполнен единицами.

Соответствие гор Кавказа и Рипейских гор мы отмечали выше. Через русла Эридана (русла рек Волги и Дона), аргонавты, запутавшиеся на мелководье Северного Каспия, вышли в Северный океан. Аргонавты, похитив Золотое руно и Медею, через притоки Фасиса, перетаскивая корабли через Сурамский перевал, по Куре добрались до Южного Каспия, и, далее через Средний Каспий и реке Эридану (Волга), вышли в Северный Океан. В поэме Аполлония Родосского отмечено, что аргонавты, видели идущего далеко впереди Геракла. Не на западе Ойкумены была расположена цель подвига Геракла, а на острове в Северном Каспии, куда он попал после того, как застрелил на Кавказе орла. Там на Райских островах царствовал Крон.

До колонизации северных берегов Черного моря, оно воспринималось как часть Северного океана, незамкнутое на севере. [134.,с.128]. Следовательно, Меотида не выделялась на карте, а являлась частью океана, как и Каспийское море. Поэтому, по океанической дуге, охватывающей север Европы от Атлантики до Каспия, могли перемещаться народы.

«Древнейшие сказания о странствованиях Геракла, являются источником для истории географических представлений у греков, в частности, в отношении черноморского бассейна и прилегающих европейских и азиатских стран» [100., с.299].

## ГЛАВА V. ГЕОГРАФИЧЕСКИЕ РЕАЛИИ В ТРАГЕДИИ ЭСХИЛА «ОСВОБОЖДЕННЫЙ ПРОМЕТЕЙ»

### 5.1. ПУТЬ ИО К МОРЮ

В соответствии с сюжетом трагедии Эсхила «Освобожденный Прометей», Прометей пытается помочь Ио, гонимой ревностью Геры. Он объясняет ей направление до того места, где она может спрятаться. Прометей описывает путь Ио в двух отрывках на страницах 257,259,260. В первом отрывке Прометей дает, на первый взгляд, достаточно путанный ориентир:

«Спрячь речь мою, чтоб знать своих дорог конец.  
Отсюда ты к **восходу солнца** путанный

Направишь шаг по целине непаханной  
И к **скифам кочевым** придешь. Живут они  
710 Под вольным солнцем на телегах, в коробах  
Плетеных. За плечами — метко бьющий лук.  
Не подходи к ним близко! Беглый путь держи  
Крутым кремнистым взморьем, глухо стонущим.  
**Живут по руку левую** от этих мест  
Железа ковачи **Халибы**. Бойся их!  
Они свирепы и к гостям неласковы.  
К **реке** придешь ты **Громотухе**. Имя ей  
Дано но праву. Брода не ищи в реке!  
Нет брода! До истоков подымись! **Кавказ**  
720 Увидишь, гору страшную. С ее рогов  
Поток подснежный хлещет. Перейти хребты,  
Соседающие звездам, и к полудню шаг с.256  
Направь! Там Амазонок войско встретится,  
Враждебное мужчинам. В Фемискире жить  
Они у Фермодонта будут. Отмель там  
Опаснейшая, Челюсть Сальмидесская,  
Страх кораблей, пловцов дрожащих мачеха.  
Тебе дорогу там укажут дружески.  
Придешь ты после к Истму Киммерийскому,  
К воротам тесным моря. Там, отважившись,  
Должна ты **Меотиды переплыть пролив**.  
И память в людях славная останется  
Об этой переправе. Будет имя ей —  
«Коровий брод» — Босфор. Европы кинешь ты  
Равнины, на Азийский материк придешь.» [198., с.257].

Прометей прикованный цепями к Эльбрусу, предлагает Ио двигаться на восток. Обозначим географические ориентиры:

- «Отсюда ты к восходу солнца...» ...к «скифам кочевым придешь»;
- Живут по руку левую от этих мест. Железа ковачи Халибы
- К реке придешь ты Громотухе.
- Перейдя Кавказ и встретив амазонок, надо спуститься на юг к морю

- Придешь ты после к Истму Киммерийскому, К воротам тесным моря. Там, отважившись, Должна ты Меотиды переплыть пролив.»

**«Отсюда ты к восходу солнца...» ...к «скифам кочевым придешь»;**

Прометей - царь скифов, получает наказание: «Зевс приказал Гефесту прибить тело Прометея к Кавказскому хребту. Хребет этот находится в Скифии» [25]. Согласно мифам, Прометей был прикован к двуглавой горе на Кавказе это Эльбрус. На восток от Эльбруса, возле переходов через Большой Кавказ обитали скифские племена. Определение Эсхила скифов как кочевого народа соответствует описанию савроматов Помпонию Мелой в работе «О положении Земли» (кн. II, гл. I. Европейская Скифия): «которых называют гамаксобиями за то, что жилищем им служат повозки» [7., с. 198-199]. Исследования В.Ю.Мурзина привели его к заключению, что в VII— VI вв. до н.э. центр скифских племен находился в степных районах Северного Кавказа [115., с.100]. На Северном Кавказе прослеживается концентрация археологических памятников со значительным скифским влиянием в Кабардино-Балкарии, Северной Осетии и Чечено-Ингушетии. [131., с.247].

Скифы принадлежали к североиранской группе индоевропейских языков (из ныне существующих народов ближе всех к ним по языку осетины — потомки родственных скифам сарматов) [52]. По мнению В.И.Абаева и др., имя Ахсара, одного из героев древнеосетинского нартского эпоса – восходит к скифской эпохе. [117., стр. 60]. Большая заслуга в установлении этого факта принадлежит русскому ученому В. Ф. Миллеру (1848–1913гг.). Одновременно с многочисленной группой осетинского народа т.н. иронцев существует другая этнографическая группа осетинского народа -дигорцы, имеющая языковое отличие. Этноним аштигор является составным и включает в себе два элемента: аш ас и тигор дигор. По мнению А. Н. Бернштама, асии (может из этого племени была жена Прометея – Асия – Азия – прим. авт.) — это древние исседоны, восточная ветвь массагетов. [101., § 2.].

Ученые ссылаются на сообщение античных авторов, которые говоря о массагетах упоминали, что те живут напротив исседонов [41.,I, 201]. Часть исследователей в асийском племени массагетов видят тех же самых исседонов [102., с.11.;с61.,с.71.]. Другие ученые отмечали, что предками осетин, возможно, были исседоны, в частности, об этом писали В.Сен-Мартен, Д.Лавров, П.Услар [35].

О скифской принадлежности исседонов и массагетов прямо говорят Страбон [XI, 8, 2], Диодор Сицилийский [II, 43, 5] и Солин [49,7]. А Аммиан

Марцеллин и Дион Кассий ставили знак равенства между массагетами и аланами [106]. Следовательно, на восток от Эльбруса жили исседоны, массагеты, асии – предки современных осетин.

В трагедии Эсхила «Прикованный Прометей», в форме плача, описываются переживания скифов о мучениях Прометея.

#### Строфа II

«Орды плачут скифов, Что кочуют в конце земли,  
У Меотийских мелей» с.248

Какой регион может подразумевать фраза – «у Меотийских мелей»? Как Азовское море, так и Средний Каспий, до походов Александра Македонского считался частью Меотиды.

#### *Антистрофа II*

«И арийцы — цвет Ареса, —  
Над Кавказской крутизною  
Город высекшие в скалах, —  
Плачет войско, и вторит лязг  
Остро звенящих копий.» [с.248].

Обратимся к фрагменту Эсхила «арийцы - цвет Ареса, - над Кавказской крутизною». Следует отметить, что у предков киммерийцев, скифов, сарматов, аланов, согласно последним данным палео-ДНК, одни и те же генетические линии. Современные ученые возводят этноним «алан», как и самоназвание части осетинского народа *iron* к «Arya (allan < \*al(y)ana < \*aryana < \*arya)» [170], е. к арийцам. Фрагменты охватывают определяемый регион: Предкавказье, Кавказ – территория обитания скифов и других арийских племен.

Словно декорации к строкам трагедии Эсхила «Прикованный Прометей», служат фотографии наскальных и пещерных крепостей на северном Кавказе, в частности в Куртатинском и Алагирском ущельях Северной Осетии. Создавались они, как правило, на большой высоте, в труднодоступных скалах. Внутренними стенами, этой оборонительной системы были скальные породы.

Античные авторы сохранили описание этого скифского народа. «2.20. Почти все аланы высокого роста и красивого облика, волосы у них русоватые, взгляд если и не свиреп, то все-таки грозен; они очень подвижны вследствие легкости вооружения, во всем похожи на гуннов, но несколько мягче их нравами и образом жизни; в разбоях и охотах они доходят до Меотийского моря и Киммерийского Боспора с одной стороны и до Армении и Мидии с другой».



**Рис. 26. Осетинское селение, рисунок 1869 года**

«2.25. О рабстве они не имели понятия: все они благородного происхождения, а начальниками они и теперь выбирают тех, кто в течение долгого времени отличался в битвах» [3., кн. XXXI. (годы 375-378)].





**Рис.25 Дзивгиская крепость - крупнейшая наскальная крепость на Северном Кавказе**

Все события трагедии Эсхила, подробно описывая этнографию и географию этого региона, ведут нас на территорию Кавказа, Скифии, ареал обитания арийских племен.

**«Живут по руку левую от этих мест Железа ковачи Халибы».**

Скифия в древнегреческих источниках упоминается как страна железа. У Аполлония «страна, родившая железо» - Кавказ называется Амараития [111., с.349]. В Позднейших Схолиях «Прометей» подчеркивается связь Скифии, Кавказа и халибов. «301. Мать железа», обрабатывающую железо; халибскую землю, в Скифии, в которой впервые найдено железо; поэт понимает Кавказ, ибо около него живут халибы» [100., с.65].

Согласно Ельницкому Л.А.: «...греки думали о лейкосирах и о халибах, знаменитых металлургах, которых Гекатей относил к числу скифских племен, равно как и Кавказ в широком смысле слова относился тогда к Скифии» [73., с.27-36].

«Ого, вот диво! Поглядеть на боль мою  
И ты приходишь? Как же ты отважился  
300 Тебе одноименный Океан-поток  
Покинуть и пещеры первозданные,  
Утесистые, и в страну, железа мать,  
Придти? Со мною слезы лить, со мной страдать?» 198., с.244

Фраза Эсхила «и в страну, железа мать, Придти?» подтверждает, что Прометей был прикован к горам Кавказа, «ибо около него живут халибы» [100., с.65]. Вот что пишется в античной литературе: «Гекатей знаком с Кавказским берегом и с Боспором Киммерийским значительно лучше, нежели с западным и северо-западным побережьями. На кавказском берегу, он показывает почти все те племена, что и позднейшие периплы; кораксы, колы, колхи, мосхи, матиены, бехиры, дизеры, макроны, мары, тибарены, моссирики и халибы» [73., с.57].

Кто такие халибы?– «древний народ, живший в Малой Азии на побережье Чёрного моря» по Геродоту (I, 28) [212]. Современные исследователи отмечают, что в античной литературе халибы упоминаются как в Малой Азии, так и на севере Скифии [Эсхил Трагедии]. Научный анализ Эльшада Алили привел к выводу об идентичности халибов и гаргар. Гаргары, они же халибы и тибарены, что в переводе означает кузнецы: «В этом свете становится ясным, что этнонимы гаргар, халуб и тибарен являются просто кальками, или синонимами, то есть разными названиями одного и того же народа» [38]. Гаргары Северного Кавказа это предки вайнахских племен чеченцев и ингушей, как отмечено в Очерках истории Чечено-Ингушской АССР. «Создание сильного и многоплеменного аланского союза в Центральном Предкавказье подразумевало включение в его состав и некоторой части местных вейнахских групп (гаргареев, исадики-со-дов, хамекитов и др.)» [126., с. 22 – 29]. Исследователи предполагают, что в «гаргареях нужно видеть вайнахскую этническую общность, так как этот термин по сей день бытует у них в значении - "родня", "родственник" (по-ингушски гаргар, по-чеченски гергера) [212].

Г. Х. Ибрагимов дает толкование этнонима «гаргар» в рутульском и цахурском языках, где он употребляется как форма обращения (сосед, близкий). [83., с.37].

Следовательно, предупреждая о скифах, Прометей продолжает вести ее дальше на восток, где слева находятся вайнахские племена гаргаров (халибы): «К реке придешь ты Громотухе...». На современной карте это выглядит последовательно: Эльбрус – Северная Осетия – Ингушетия и Чечня. Фраза: «Крутым кремнистым взморьем», возможно, подразумевает крутым, кремнистым берегом реки. Потому, что следующий географический ориентир – река, по которой надо перейти «на полдень» - т.е. на юг в сторону Закавказья. «XXI, 309 слл. Возле скалы Кавказской проходя гористое

пространство, он [Дионис] миновал светлый край восточного поля, идя к полуденным пределам Солнца...» [100., с.1281]. Эпитетами «дикая», «горохочущая» награждали обычно реку Терек, берущую истоки с отрога Главного Кавказского Хребта. Левый приток Терека - река Ардон (осет. Æрыдон — «**бешеная** река») в Северной Осетии.

«К реке Дикарке выйдя, - та и впрямь дика, -  
Вброд не пускайся: брода не найти тебе,  
Покуда до Кавказа, всем горам горы,  
Не доберешься, где поток неистовый  
С вершин летит. По кручам, что у самых звезд»

Река Терек, первые 30 км. течёт между Главным и Боковым хребтами, затем повернув на север (перейти надо по течению на юг «на полдень»), пересекает Боковой хребет (в Дарьяльском ущелье).



Рис.26. «Дарьяльское ущелье», картина Р. Г. Судковской, 1884 Государственный Русский музей

По ущелью, вдоль реки Терек, к востоку от горы Казбек, высотой 5033,8 м («Покуда, до Кавказа, всем горам горы»), проходит Военно-Грузинская дорога, пересекая тоннель и мост и соединяя Россию (Северная Осетия) и Грузию. На протяжении 3 км над руслом возвышаются скалы, их высота достигает 1000 м. Древнее название Дарьяльского ущелья Кавказские ворота (Ворота Кавказа), Сарматские ворота и Аланские ворота — по имени аланов, владевших этим важным проходом через Главный Кавказский хребет. Следовательно, перевалив через перевал на юг (на полдень) в Закавказье, можно выйти к амазонкам.

«Пройдя, тебе дорогой прямо на полдень **Спуститься** надо. К амазонкам». «2.16. С другой стороны поблизости от места обитания амазонок смежны с востока аланы, рассеявшиеся среди многочисленных и великих народов, обращенных к азиатским областям...» [3., кн. XXXI].

## 5.2. Амазонки Кавказа

Мифы об амазонках вплетены в письменную античную традицию, воплощены в памятниках искусства древней Греции и являются достоянием мирового значения. Это самая романтическая проблема в античной литературе. Дионисий Перизетт располагал амазонок на Кавказе: «(770) За ними расстилаются луга Ассирийской земли, где устремляет с Армянской горы к Амазонидам [свои] белые воды шумный Фермодонт (совр. р. Термичай – прим авт.)). Евстафий в «Комментариях к «Землеописания» Дионисия» объясняет воинственность могучих амазонок, тем, что они ведут свой род от бога войны Ареса. [100., с.938]. Название племени амазонок из греческого языка не объясняется. [202., с.16]. Яйленко В.П. убежден, что: «Хотя имя Ἀμαζόνες фракийское, это не этноним, т. е. самоназвание народа, а аллоэтноним – обозначение народа соседями» [202., с.21]. Амазонки жили рядом с фракийцами на Кавказе и в Малой Азии. Согласно известию спутника Александра Македонского Андрона Теосца (схолии к Apoll. Rhod. Arg. II. 946 sq., предание о нимфе Синопе): «фракийским языком пользуются и амазонки» [201., с.253]. Вероятно, в языке амазонок присутствовали и хурито-урартские заимствования, через своих соседей гаргаров.

Союзы женщин-воительниц, так называемых амазонок, упоминали в своих трудах почти все известные античные авторы. С одной стороны,

скептическое отношение к ним ставило вопрос об их существовании. С другой стороны, античные источники подробно описывали их месторасположение и обычаи. Работы Геродота, Гиппократы, Лисия, Эфора, Страбона, Диодора Сицилийского, Помпей Трога, Плутарха и других авторов предполагали несколько версий обитания амазонок:

- на южном побережье Черного моря близ Амиса – в долине реки Термодонт, город Фемискира» (161., XI, 5, 3-4; XII, 3, 9);
- «в Северном Причерноморье (41., IV, 110-117),
- на Северном Кавказе (161., XI, 5, 1-2);
- в Западной Малой Азии (161., XI, 5, 3-4; XII, 3, 21; 8, 6; XIII, 3, 6; XIV, 1, 4) [202., с.14].

Учитывая мобильность племен в древности, можно предположить передвижение и маневренность амазонок, участвовавших в военных событиях прошлого. Сохранилась надпись на так называемом паросском мраморе о походе амазонок к городам Афина и Троя в 1256-1255 гг. до н.э. [51., с.103]. Арриан в своем труде «Поход Александра» неоднократно упоминает об амазонках и связанных с ними событиях. «Известен рассказ о том, что к ним послан был Геракл, который привез в Элладу пояс царицы их Ипполиты, что афиняне, под предводительством Фезея, первые одержали победу над этими женщинами, пришедшими в Европу, и отбросили их назад...» [11., VII,13.5].

Однако, вопрос о первоначальной родине амазонок продолжает вызывать споры. В трагедии Эсхила «Прикованный Прометей», Прометей, плененный в горах Кавказа, показывает Ио дорогу к амазонкам и предсказывает их будущее:

«(они  
Близ Термодонта, в Темискире, некогда  
Осядут, где коса у Салмидесса путь  
Судам закрыла, мореходам мачеха)» [Эсхил].

Следовательно, в так называемые мифические времена, согласно Эсхилу, амазонки обитали на Большом Кавказе. Участие в Троянской войне заставило их покинуть Кавказ. Античные источники сообщают об участии киммерийцев, гаргар и амазонок в Илионской войне (XIII-XII вв. до н. э.), на стороне троянцев против ахейцев, данайцев и аргиев. Не этот ли поход предсказывал Прометей амазонкам, показывая Ио к ним дорогу. Аполлоний Родосский отмечал, что: «Таким вот образом, женщины, **родом из Скифии**,



овладели царствами Азии, которые и держали почти сто лет...» [10., книга II, 373-387 и 392-407]. В Схолиях к Эсхилу (Текст — по изд. Диндорфа, том III, Оксфорд, 1851. Так называемые «древние схолии» по изд. Беклейна. Древние Схолии «Прометей») подчеркивается происхождение амазонок. «723. Рать амазонок], ибо первоначально амазонки жили в Скифии» [100., с.64]. Выше мы отмечали, что скифы обитали возле реки Аракс и в дальнейшем они распространились по Кавказу. «... Кавказ в широком смысле слова относился тогда к Скифии» [73]. Ельницким Л.А. было отмечено, что «легенды об азиатских походах амазонок, будучи воспоминанием об этих исторических событиях, относятся ко времени значительно более позднему, чем сами эти события, и литературной обработке подверглись, быть может, лишь в эллинистическую эпоху» [73., с.36-43].

В древнегреческих источниках амазонки упоминаются рядом с гаргарами. Аполлоний Родосский писал, что гаргары, покинув местность у города Гаргары покорили Армению, Сирию и Киликию, Галатию, Писидию и все области Азии. Возможно, это была та часть гаргаров, которая населяла Гаргарскую степь в Карабахе, через которую протекала река под названием Гаргар. [175]. Низами Гянджеви в поэме «Искендернаме» описывает амазонок в соседстве с Гаргарской степью в городе Барде (совр. Карабахская равнина, приток Куры на реке Тертер), где проживало 30 тысяч мужчин отдельно от женщин. «Ягут ал-Хамави в начале XIII века указывал, что здесь был расположен также город Гаргар. В Нагорном Карабахе севернее истоков реки Гаргар возвышалась гора Гырх-гыз (“Сорок девушек”), вершина которой называлась Гыз галасы (“Девичья башня”). Название села Хатынбейли (женщина-правительница) в Нагорном Карабахе, также, могло входить в круг подобных топонимов» [175]. До Троянской войны амазонки были соседями гаргар на Кавказе.

Гаргары: «Обратившись затем в сторону Ионии с Эолией, они сделали их подчиненными себе по договору провинциями. Долгое время, господствуя там, они назвали своим именем и города, и укрепления» [10., кн. II, 373-387; 392-407]. Изучение топонимики географических объектов, как в горах Кавказа, так и на юге Черного моря, и на восточном побережье Эгейского моря, показало, что многие из них связаны с амазонками и гаргарами. Одно из таких названий, согласно древнегреческим хроникам, это название вершины на горе Ида рядом с Троадой. Гомер в своей Илиаде часто упоминает гору, откуда Зевс и другие небожители следили за Троянской войной. «Действительно, еще



и теперь показывают место в самых высоких частях Иды под названием Гаргар, от которого получили имя теперешние Гаргары, эолийский город...» [161., кн. XIII, гл. I.5]. Возможно, название вершины Гаргар в Троеде, город и область с тем же названием происходит от имени гаргарейцев, топонимика которых встречается и на Кавказе. Страбон в рассказах о термодонтских воительницах высказал сомнение в их историчности, «поскольку ничего не осталось, кроме «амазонского» названия равнины, гор да города (161., XI, 5, 3-4; XII, 3, 9)» [202., с.21]. Дублирование топонимики в Малой Азии и на Кавказе дополняется схожестью изображений на некоторых вазах с Кавказа и Малой Азии, а также, археологическими артефактами. Как было отмечено Ельницким Л.А.: «двойные секиры амазонок похожи на те бронзовые топоры "амазонского" типа, какие известны из круга Кобанской культуры на Кавказе и были находимы также и на малоазийской почве, вплоть до Сирии» [73., с.36-43].

Покинув горы Кавказа, амазонки, как и гаргары, в течении ста лет участвовали в покорении стран Малой Азии, «назвая своим именем и города, и укрепления». После Троянской войны амазонки вновь возвращаются на Кавказ. «Гаргарейцы вместе с амазонками, как говорят, поднялись в эти места из Фемискиры...» [161.,кн. XI, гл.V.2.], [100., с.938]. Они вернулись к своим подругам в Марпезийские скалы «(возможно, это скалы, через которые протекает река Мермода на северных отрогах Кавказа, о которой говорил Страбон XI.V.1)» [10., кн. II, 373-387; 392-407]. Этот фрагмент Аполлония Родосского (о возвращении амазонок к подругам на Кавказ) склоняет к версии об их прародине на Кавказе.

Античные авторы сообщают о реальных, исторических событиях, связанных с участием женщин-воинов. Видимо, часть амазонок, после Троянской войны, была захвачена греками. Геродот говорит об этом следующее: «Эллины, победив амазонок при Термодонте и захватив в плен, сколько могли, отплыли обратно по Эвксину; но они, напав в море на мужчин, изрубили их. Затем, носимые по воле волн и ветров, они были занесены в Меотиду (эти же ветры занесли Одиссея на Каспий – прим. авт.) и, высадившись на берег, стали опустошать Скифскую землю; сначала скифы принимали их за мужчин, но потом, когда узнали, наконец, их пол, подчинили мирным путем; соединившись браком с туземными юношами, они перешли за Танаис и, пройдя на восток три дня пути, остановились в нынешней стране савроматов» [100 ., с. 938].

Следовательно, являясь родом из Скифии, с Кавказа, они участвовали в Троянской битве. Побежденные эллинами, когда те везли их морем, овладели кораблями в Черном море и достигли Меотиды (Азовского моря), заложили начало племени савроматов на северо-западе Прикаспия. Вот, что писал о них Гиппократ: «24. В Европе есть скифский народ, живущий вокруг озера Меотиды и отличающийся от других народов. Название его — савроматы. Их женщины ездят верхом, стреляют из луков и мечут дротики, [сидя] на конях, и сражаются с врагами, пока они в девушках; а замуж они не выходят, пока не убьют трех неприятелей, и поселяются на жительство с мужьями не прежде, чем совершат обычные жертвоприношения. Та, которая выйдет замуж, перестает ездить верхом, пока не явится необходимость поголовно выступать в поход. У них нет правой груди, ибо еще в раннем их детстве матери их, раскалив приготовленный именно с этой целью медный инструмент, прикладывают его к правой груди и выжигают, так что она теряет способность расти, и вся сила и изобилие [соков] переходят в правое плечо и руку» [46].

Следовательно, часть амазонок, попавших в плен обосновалась в Приазовье, дав начало новому племени. Б. Н. Граков, анализируя работы Геродота и Гиппократа о положении женщин у савроматов, заключает, что «эти сведения, несомненно, реальны» [119., ч. 1. с.4]. То, что греки Северного Причерноморья знали о «женщинах-воинах от скифов и затанаисских сармат», предполагает расположение амазонок на северо-востоке Ойкумены. [202., с.15].

Амазонки, будучи родом с Кавказа, в силу своей военной деятельности были разбросаны на обширных пространствах. Поэтому, этническая принадлежность амазонок разная, в зависимости от их местонахождения и локальной истории. «Савроматские амазонки, как сказано, в историческом плане — женщины-воительницы народа савроматов. Амазонки Термодонта — продукт влияния новохеттского культа Хепат» [202., с.21].

## **Локализация амазонок на Кавказе**

В работах античных авторов о расположении амазонок мы наблюдаем достаточно компактные места их проживания в разных частях Кавказа. Ряд авторов сообщают о близости их к Каспийскому и Гирканским морям. в то же время, другие конкретизируют в горах Большого или Малого Кавказа.

Согласно Гай Юлию Солину (5.17,1). Области амазонок «простираются до самого Каспийского моря, которое омывает азиатские просторы, а потом позади Скифии сливается с Океаном». Помпоний Мела (кн.1.2.12) располагал амазонок севернее племен каспиев, которые живут «По берегам Каспийского залива» [7.,с.180]. На западном побережье Каспия располагал каспиев Дионисий Периегет (II в. н.э.), между скифами (т.е. сарматами), занимавшими Северный Прикаспий, и албанами [63.,730]. «В данном случае этноним каспии (как и герры у Птолемея) выступает собирательным, обозначая различные прикаспийские восточнокавказские племена, обитавшие севернее албан» [37.,с.25]. Дополнительные сведения о месте обитания амазонок, дал Плутарх (Помпей. XXXV, 5-6) в рассказе о втором сражении Помпея с албанами: «В этом бою, как говорят, вместе с варварами сражались амазонки, явившиеся с гор при реке Термодонт... Они населяют ту часть Кавказа, которая достигает Гирканского моря, граничат не с албанами, но посередине между теми и другими обитают гелы и леги» [202., с.24]. В изложении Плутарха амазонки расположены в тех частях гор, которые спускаются к Гирканскому морю Южный Каспий).

Как видно, античные авторы обозначают место жительства амазонок в той части Кавказа, которая ведет к территории между Каспийским и Гиканским морями, куда направлял Прометей Ио.

Эсхил описывает те же географические ориентиры о близости амазонок к морю:

«Тебе дорогу там укажут дружески.  
Придешь ты **после** к Истму Киммерийскому,  
К воротам тесным моря»

Этнографическую картину Кавказа передает Страбон, описывая местоположение амазонок. «Как говорят, **в горах над Албанией** обитают амазонки. Феофан, который сопровождал Помпея в походе и посетил страну албанцев, рассказывает, что скифские племена гелов и леггов живут между амазонками и албанцами и, что в этой стране протекает река Мермадалида, посередине между этими племенами и амазонками. Другие писатели, тоже прекрасно знакомые с этими местами (Метродор Скепсийский и Гипсикрат), утверждают, однако, что амазонки живут в соседстве с гаргарейцами в северных предгорьях тех частей Кавказских гор, которые называются Керавнийскими» [161.,XI.V.I.с.504]. Страбон говорит о гаргарах и амазонках как о

дружественных племенах, имеющих общую боевую историю. «Река Мермода, с шумом низвергающаяся с гор, протекает через страну амазонок, Сиракену и через всю лежащую между ними пустыню и впадает в Меотиду. [161.,кн. XI, гл. V.2.]. В период, описываемых событий (II тысячелетие до н.э.), Средний Каспий или Каспийское море считалось связанным с Меотидой.

Согласно описаниям, приведенными античными авторами местообитание амазонок на Кавказе имеет очерченный географический регион Кавказа между: «скифскими племенами гелов и леггов (лезгин, лакцев)»; «гаргарами (вайнахские племена)»; «каспиями (побережье Каспийского моря)». Между этими народами жили амазонки на Керавнских горах. В схолиях к Дионисию Евстафий подчеркивал: «Кавказ туземцами называется также Каспием, по словам Географа, который говорит также, что **приморская часть его называется Керавнскими горами**» [64.,с.548, 941]. Сравните с упоминанием Страбона о Керавнских горах на Кавказе «северная (сторона Албании) ограждена Кавказскими горами, - они возвышаются над равнинами, и части их, **лежащие у моря**, называются **Керавнскими**» [161.,XI, 4, I].

Античные авторы, описывая дорогу к амазонкам, говорят о горных перевалах. Аристей в своем путешествии к исседонам на Кавказе, ведет дорогу к амазонкам; от истоков реки Буйной через «поднимающиеся до звезд высоты» на юг. «Судя по всему, здесь имеются в виду центрально-кавказские горные перевалы, ведущие в Колхиду - долину реки Фасис» [145., с.22]. Здесь расположен, так же, удивительный край **Хевсуретия** - местность в горной части Грузии, которая граничит с Чечней и Ингушетией на севере, недалеко Азербайджан и Дагестан (гелы и леги – прим. авт.). В XIX в. в горах Хевсуретии были найдены женские погребения с предметами вооружения, позволяющие заключить о наличии «соответствующих вышеописанных общественных отношений и религиозных представлений, у того неизвестного скифо-кавказского племени (или племен), которому принадлежат эти захоронения» [73., гл 1 п. 2].

Перевал Медвежий Крест делит Хевсуретию на две части, Внешняя Хевсуретия - Пирикета находится на Северном Кавказе, и реки, которые начинают там свой исток, направляются в Россию, а другая область Пиракета ведет в Закавказье. Этот край словно «оседлал» Большой Кавказский хребет, расположившись с обеих его сторон, как по северному его склону, так и по южному. По Аргунскому ущелью издревле проходили караваны из Чечни в Хевсуретию (Грузия). «Такому срединному местонахождению амазонок на

Северном Кавказе соответствует расположение Амазонских гор: Мела (I, 109) помещает их между Мосхийскими (юго-западный Кавказ) и Каспийскими горами (Восточный Кавказ и его Андийский отрог в Дагестане)» [202., с.23-24]. На Пшав-Хевсуретском хребте Главного Кавказского хребта, расположенном в Грузии берут начало такие реки как: Иори, Алазань.

В среднем и нижнем течении Алазань протекает между Алазанским (может та самая Амазонская гора античных авторов – прим. авт.) и Тушетским хребтами. «XXVI, 329 слл... Ведя их [слонов], владыка Дионис после битвы с индами поверг в страх **женщин** с прекрасными шлемами у **кавказского берега амазонской реки...** [100., с.1281]. Алазань течет по границе Грузии и Юго-Восточного Дагестана, затем по северо-западу Азербайджана, и впадает в Куру. Сейчас, здесь Мингечаурское водохранилище, возле которого в античное время располагалось устье Куры, впадающее в Гирканское море.

### **Гирдографические реалии реки Куры и Каспийского моря в античности**

В первой половине прошлого века историк С.В. Юшков в своей работе «К вопросу о границах древней Албании» подчеркивал: «...большая часть побережья, которая, сейчас находится, ниже уровня моря (т.е. мирового океана) была покрыта водой» в том числе и «нижнее течение ...Куры» [84., с.130].

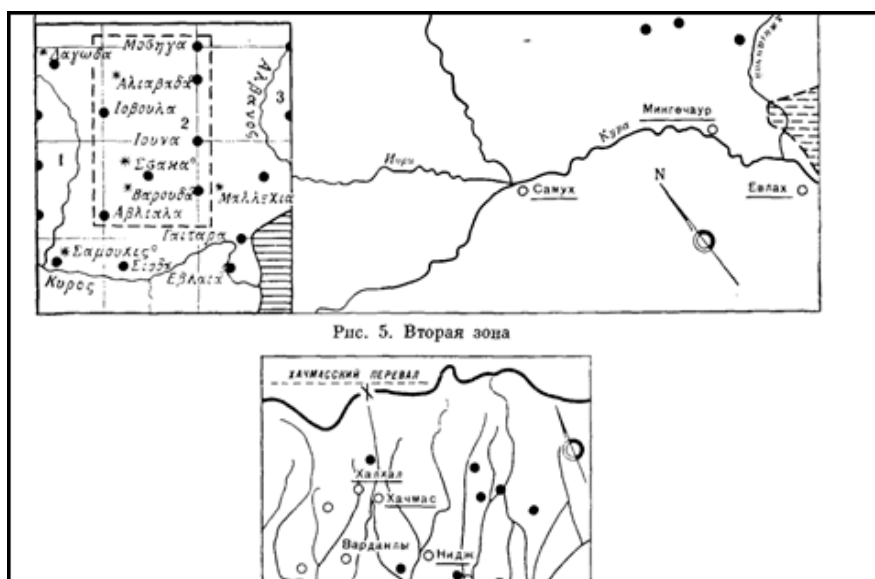
На основе данных Страбона (XI, 7, 1.; XI, 6, 1.; XI, 11,5), Плиния (VI. 36), взятых из расчетов Эратосфена, и из описания путешествия Патрокла, Новосельцев А.П. пришел к выводу: «Если ширина Кавказского перешейка (между Черным и Каспийским морями) определена правильно и если это число принадлежит Эратосфену (Патроклу?) или Гиппарху, то в III в. до н. э. **устье Куры** находилось где-то в районе **Евлаха**, т. е. зеркало Каспия стояло на уровне -/-101/-20 м абс. Под Кюром надо, естественно, понимать не любую точку Куры и не ближайшую к Казбеку, а устье реки. Куда же приводит нас расстояние в 1800 стадиев Эратосфена (283,5 км) от Казбека? В Мингечаур, т. е. в точку, где урез воды в Куре имеет абсолютную высоту 15,06 м.

**Вывод:** Если расстояние между горой Каспий-Казбеком и устьем Кюра-Куры определено Эратосфеном (Патроклom?) правильно, то в **III в. до н. э. устье**

**Куры находилось где-то у Мингечаура, т. е. море стояло на уровне – (-10l) – (-20) м. абс.» [125., с.133].**

К подобным выводам пришел и С.Н. Муравьев в работе «Птолемея карта Кавказской Албании и уровень Каспия» [113., с.136]. Путем анализа античных письменных источников, подкрепленных археологическими данными, С.Н. Муравьев выдвигает теорию трансгрессии Каспийского моря в древности. Он приходит к выводу, что: «...воды Каспия в период, примерно с VI по I в. до н. э., выходили далеко за пределы современной береговой линии: на западе - затопляя значительную часть Куро-Аракской низменности; а на востоке - достигая местности Игды, где, недалеко от устья Узбоя того времени, находился мощный водопад» [146., с.98]. Согласно его схеме Каспийское море, так же, доходило до Евлаха и Мингечаура.

Сравним такой важный фактор как соответствие русел рек и Каспийского моря. На современных картах русла рек, стекающие с южного склона Кавказа, кроме двух рек (Пирсагата и Сумгаита), впадают в Куру. Но, на карте Птолемея (рис.27,28) они впадают в море. Как отмечал Дорн Б.: «...пришлось бы предположить, что Птолемей и Плиний очень ошиблись, говоря, что упомянутые реки впадают в море. Но это в высшей степени неправдоподобно» [68., с.331].

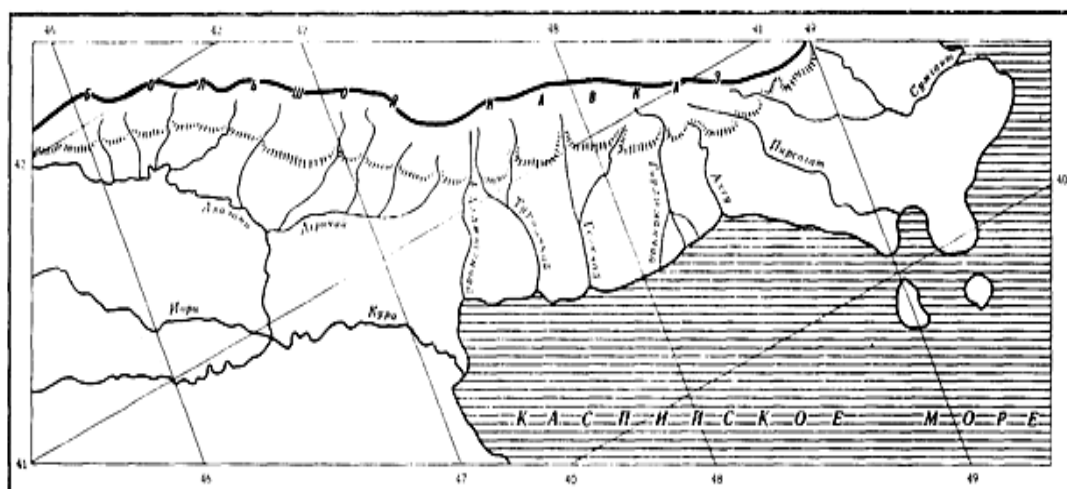


**Рис.27. Схема Каспийского моря по карте Птолемея (С.Н. Муравьев) » [113., с.136].**



В качестве доказательства Муравьев С.Н. приводит такой факт: «Напротив, в Шеки, число рек соответствует указанию Плиния; но эти реки впадают не в море, а в Куру, и, судя по местоположению, не могли изменить своего течения» [113., с.131]. Если число рек сходится с указанным Плинием и местоположения они своего не меняли, то изменилась форма моря. А так как, море ушло в свои современные рамки, то реки, стекающие с Кавказа стали впадать вместо моря в Куру.

Этим путем, от Эльбруса (где прикован Прометей – прим. авт.) через один из перевалов Большого Кавказского хребта должна была пройти Ио к амазонкам в Хевсуретию и, далее, по руслу Алазани и Куры, она могла выйти к Гирканскому морю возле современного Мингечаура.



**Рис.28. Типология левобережья среднего и нижнего течения Куры при трансгрессии Каспия до абс. отметки +15/20 м. [113., с.131].**

В 1926 году русский археолог И.Мещанинов обнаружил в регионе Мингечевира (Азербайджан) могилу женщины-воительницы. «По мнению опытных археологов Азербайджана и России, период их проживания относится как минимум ко II тысячелетию до н.э., что свидетельствует о самом древнем происхождении выявленных могил воинственных женщин» [15., с.12].

Так что, страна амазонок – вполне возможная историческая и географическая реальность.

## **Артефакты, как свидетельства роли женщин на Кавказе**

Существование амазонок в горах Кавказа подтверждают современные исследователи, которые сообщают о найденных археологических находках в Кавказском регионе. Женские погребения с оружием - бронзовые двойные секиры «амазонского типа» известны из круга Кобанской культуры на Кавказе [73., с.36-43]. Они сокращаются от савроматского (VI - IV вв. до н. э.) и прохоровского времени (IV- II вв. до н. э.) до I в. до н. э., и после этого они встречаются лишь единично. [118., с.5]. У савроматов число женских погребений достигает 20% от общего числа погребений с оружием [156., с.188,189].

Приблизительно до III –I тысячелетия до н.э. амазонки на Кавказе жили в пещерах, с VII – I вв. до н.э. устанавливали простые крепости на вершинах гор, в дальнейшем, их поселения наблюдаются вблизи водоемов. «Лишь в Азербайджане насчитывается не менее 15 таких «девичьих крепостей», наиболее известные из которых крепость Пери (Загаталы), крепость Гюлюшли (Барда)» [15., с.9]. Важная роль женщины в савроматском мире, нашла свое отражение в археологических находках из погребений вооруженных всадниц, сопровождаемых каменными жертвенниками и зеркалами. «Такое погребение известно и на Северном Кавказе (Каменно - мостский могильник, VII в. до н. э.... вполне возможно, что оно принадлежало одной из тех кавказских амазонок, о которых говорил Аристей и которых, по-видимому, он сам встретил на одном из кавказских перевалов» у истоков реки Буйной, возвращаясь от исседонов в Грецию» [146., с.414].

Известный азербайджанский археолог И.Джафарзаде в своей книге «Гобустан – наскальные рисунки» приводит рисунок у входа в «Материнскую пещеру» (Ana Zaga) с изображением женщины с луком и стрелой датированного 8-м тыс. до н.э.. Археолог пишет: «В 8-м тысячелетии главой племени являлась женщина» [15., с.17].

Наличие черт свойственных матриархальному обществу имело место, как в эпоху глубокой древности, так, и к началу раннего железного века. «По-видимому, число женоуправляемых племён было значительно больше. Ведь и легенда о жёнах скифов, не дождавшихся мужей, с одной стороны, отражает такие восстания в скифском обществе, а с другой - свидетельствует о большой самостоятельности скифских женщин» [156., с.188-189]. Большинство исследователей срубной культуры предсавроматской эпохи относят эту

культуру к стадии патриархального общества, с главенством мужского начала. Дальнейшее историческое развитие закрепило именно такую форму общественной жизни. Анализ древнегреческой поэзии, подкрепленный современными археологическими данными, позволяющий проследить истоки греческой мифологической традиции об амазонках в Кавказском регионе, предполагает сохранение островков особой формы общественного уклада. Эта форма не характерна ни для матриархального общества, ни для патриархального мира. Являясь самобытной, особой формой существования в древнем обществе – женщин – воительниц, амазонок.

### **Эпосы кавказских народов об амазонках**

Фольклору кавказских народов хорошо известны богатырствующие женщины, воюющие с мужчинами. Нартовский эпос, в основном, средневекового происхождения, но частично содержит и элементы античного времени. Древность упомянутых сказаний подтверждается наличием на Северном Кавказе женских захоронений с оружием скифского времени. Их воинские подвиги описаны в поэзии «Песне о героических женщинах нарттов». В юго-осетинском нарттовском эпосе вооруженные девушки сражаются с великанами-уаигами (авсаронами), в другом рассказе нартами долго правит переодетая юношей девушка; когда феодал Бархун разорил селение нарттов, девушки год упражнялись в воинском деле и разбили его; затем они вступили в бой с уаигами (великанами) и одержали победу. [202., с.32].

Амазонские мотивы в нарттовском эпосе осетин близки по содержанию к рассказу Геродота о происхождении савроматов от союза скифов с амазонками: «... сначала, они не женщины нарттов, но выступают в боях вместе с нартами, и, в конце концов, уже считаются нартскими женщинами» [34]. Кавказский эпос изобилует описаниями борьбы мужчин разных племен с богатырствующими женщинами. В битве, найдя себе равных, они выходили за них замуж.

Героиня кабардинского нарттовского эпоса богатырша Даханаго уничтожала нарттов: «Их она копьем сражала и стрелой пронзала меткой, девяносто девять храбрых витязей, пытавших счастья, гибель встретили в жестоком поединке с Даханаго». Но когда нарт Япанес выказал в бою с нею равную отвагу и воинское искусство, она стала его женой. [202., с.32 ].

Тебердинская Кызы-хан до тех пор владела крепостью с женщинами-воинами, пока нарт Сосруко не женился на ней. На Рымгоре, близ Кисловодска, располагались укрепления амазонок [202., с.33].

Согласно балкарской легенде, героиня нартского предания Сатана явилась в Приэльбрусье с Кубани и разогнала тамошних чудовищ-эмегенов. Сатана сражалась в воинских доспехах со своими женихами. [202., с.32].

В работе Дрягина Н. М. «Анализ нескольких карачаевских сказаний о борьбе нарт с еммеч в свете яфетической теории» женщины-воины или «еммеч – женщины-мировоительницы, обитающие на Северном Кавказе» в преданиях черкесов и карачаевцев предполагаются как представители враждебного им племени. [69., с. 18-34], [172.,с.515-516]. В. Ф. Миллером приводится черкесское предание, записанное Я. Рейнегтсом в 80-х гг. XVIII в., что предки черкесов жили на берегах Черного моря и имели частые войны с еммеч — «так назывались воинственные женщины, жившие около Сванетии и к востоку до Ахло-Кабак». Ахलो в Малой Кабарде, на правом берегу Терека, к юго-западу от Моздока - от верховий Кубани на западе до района Моздока на востоке [118., ч. 1. с.4]. Война завершилась после брака вождя черкесов с предводительницей женщин. Эти черкесские предания удивительным образом перекликаются со строками Эсхила о похождениях амазонок в данном регионе:

#### Строфа II

«Племя девушек — наездниц,  
Травы топчущих в Колхиде,  
Плачет.» [198., с.248].

Колхида располагалась на берегу Черного моря. Здесь же жили предки черкесов. Память этих народов сохранила, воспоминания о борьбе их предков с «еммеч - женщинами -мировоительницами» - амазонками мифологической традиции античного мира пришедших с правого берега Терека.

В исторической науке мифы, народные предания считаются одним из видов исторических источников, несмотря на свою крайнюю сложность и противоречивость. «В представлениях древних греков, подобные необычные мифологические существа населяли крайние границы мира, за которыми начиналось царство смерти, т.е. амазонки помещались близ границы, разделяющей два мира» [95]. И этому есть объяснение. Кавказ, Каспийское море в представлении древних греков располагались на границе известной

тогда Ойкумены, которую обтекал Океан. За границей известной Ойкумены – неизвестный мир или царство смерти.

### 5.3. Босфор – «коровья переправа» Где переправилась Ио из Европы в Азию?

Попав к амазонкам, Ио получает дальнейшее указание маршрута:

«Тебе дорогу там укажут дружески.  
Придешь ты после к Истму Киммерийскому,  
К воротам тесным моря.»

Следовательно, амазонки покажут Ио дорогу к морю. Но, к какому морю? К морю имеющему тесный вход.

Прометей дает четкое направление: на восток, оставить слева халибов и на юг, через перевал к амазонкам: «чи области простираются до самого **Каспийского моря**». Этот маршрут описал и Л.А. Ельницкий. “Поэт ведет ее по направлению к солнечному восходу - сначала к скифам, потом к халибам и, наконец, приводит ее к реке "Буйной", вдоль которой он ее заставляет идти до самых истоков у кавказских снежных вершин. Перевалив через них, Ио поворачивает к югу и, пройдя через земли скифских амазонок, которым впоследствии надлежит переселиться к реке Термодонту, достигает Киммерийского перешейка у Меотийского пролива. Покинув Европу, Ио переправляется в Азию» [73., с.59].

«Тебе дорогу там укажут дружески.  
Придешь ты после к Истму Киммерийскому,  
К воротам тесным моря. Там, отважившись,  
Должна ты **Меотиды переплыть пролив**.  
И память в людях славная останется  
Об этой переправе. Будет имя ей —  
«Коровий брод» — Босфор. **Европы кинешь ты  
Равнины, на Азийский материк придешь.**» [Эсхил.,с.257].

Спустившись на юг к морю Ио должна двигаться на восток (из Европы в Азию) и перейти пролив Меотиды.

Какой Босфор прошла Ио спустившись от амазонок к Каспийскому и Гирканским морям? На первый взгляд все ясно: Меотида – Азовское море и

Керченский пролив. В Энциклопедическом словаре Брокгауза и Евфрона говорится: «Киммерийский Босфор, так у греков назывался пролив, соединявший море Меотийское (Азовское, *palus Maeotis*) с Понтом, т. е. Черным морем; ныне пролив Керченский. Подобно Танаису (Дону), К. Босфор служил границей между Европой и Азией и название свое получил от киммерийцев. Страбон хвалит прекрасные гавани по берегам Керченского пролива (в настоящее время мели здесь сильно затрудняют судоходство)» [90]. Рассмотрим особенности Керченского пролива.

1. Керченский пролив получил название Босфор Киммерийский не от Ио (в образе коровы), а от Геракла, переплывшего пролив на быке, поэтому получил название Коровий брод. К тому же, Геракл дальний потомок Ио и Керченский пролив ему еще предстояло перейти.

2. Устье Дона нельзя перейти с запада на восток, чтобы оказаться в Азии. Его можно перейти с севера на юг;

3. Ио шла не на север, Прометей направил ее на восток – к морю. И только после ее перехода этой переправе будет дано название Босфор. Следовательно, это другой Босфор. Где переправилась Ио из Европы в Азию?

Ио подошла к западной части Каспийского моря, в соответствии с нашим маршрутом. К тому же фраза: «Придешь ты после к Истму Киммерийскому, **К воротам тесным моря**» или «К воротам узким моря», не соответствует описанию Керченского пролива античными авторами с прекрасными гаванями. Здесь нет теснины и нет узких ворот (рис.29). Согласно Полибию: «(3) Устье Меотиды называется Киммерийским Боспором; оно имеет в ширину около 30 стадий (1 стадий до 190 м., т.е. около километра, а в длину 60, и на всем протяжении мелководно» [100., с.292].

Выше, мы отмечали, что Босфор – Коровий Брод, Керченский пролив получил от перехода его Гераклом с коровами Гериона. «Боспор («коровья переправа») назван, так, вовсе не из-за переправы здесь Ио в образе коровы, а в память о пребывании в Скифии Геракла со своими коровами» [135., с.129].

Возникают вопросы:

Подойдя к западному берегу Каспийского моря, какой пролив должна перейти Ио, чтобы оказаться в Азии? Что могло служить границей между Европой и Азией?

Согласно древнеионийским представлениям, обитаемая суша, («ойкумена») делилась на две половины - на «страну дня» и «страну ночи», включавшее в себя понимание первой - **Восток и Юг**, второй - **Запад и Север**.



[66., стр. 35-49]. К VI веку до н. э., с развитием торговли и мореплавания, происходит рост географических знаний.



**Рис.29. Крымский мост через Керченский пролив**  
<https://www.google.com/search?q>

Гекатей Милетский границей между Европой и Азией считал реку Фазис (41., IV,36,45). Плутарх в рабте «О названиях рек и гор и об их произведениях» приводит легенду, согласно которой за Танаис принималась современная река Алазань, впадающая в Куру и далее в Каспий. «1. Танаис — река в Скифии; она прежде называлась Амазонской, потому что в ней купались амазонки, а переименована была по следующей причине. Танаис, сын Беросса и одной из амазонок, Лисиппы, ... бросился в Амазонскую реку, которая по его имени была переименована в Танаис» [100.с., 521].

Позднее, границей стал Керченский пролив, и река Танаис (современный Дон) [198., с. 707-729]. Вероятно, в какой-то период обе версии принимались в древнем мире, как об этом говорит Геродот (41.,IV, 45). Историк Полибий (200-120 гг. до н. э.) принимает за границу между Европой и Азией реку Танаис (139., кн. III, 38,59; IV,39). Согласно географу Страбону (65 г. до н. э. - 21 г. н. э.) суша, состоящая в то время, из трех частей света: Азии, Европы и Ливии, делилась границами между ними по рекам Танаису и Нилу [161., кн. II, гл. 5,26; гл. 5,28; кн. XI,гл. 7,4]. Помпоний Мела в работе «О положении Земли» в ряде мест своего труда говорил, что граница между Европой и Азией проходит по Меотиде (Азовское море) и по реке Танаису [7., с. 179; 181., с. 190]. Римский ученый-энциклопедист Плиний Старший (23-79 гг.) в

«Естественной истории» утверждал, что границей Азии и Европы является перешеек между Понтом и Каспием, Боспор Киммерийский, и Меотида [7., стр. 246, 259, 260]. «(20) [Так,] на краю Азиатской земли протянулся высокий перешеек между Каспийским и Евксинским морями (Кавказ): его—то и стали считать границей между Европой и Азией» [64]. Клавдий Птолемей (70-147 гг.) принял за границу реку Танаис, или вернее, меридиан, проходящий через устье реки [7., стр. 319].

Следовательно, границей между Европой и Азией подразумевалась Меотида (Азовское море), горы Кавказа, река Танаис. Древние греки реку Танаис определяли, как впадающую в Меотиду. Древнегреческие авторы считали что, Меотида (Азовское море) через Танаис сливается с Каспием. Фрагмент Гая Юлия Солина (4.16,2) **«между тем и другим континентом пролегает широкое море»** предполагает, что границей Европы и Азии считалось Гирканское море (Южный Каспий). Эта фраза не может соответствовать современному Дону. Здесь нет «широкого моря» **между** континентами.

Рассмотрим географические представления в древности о границах Азии и о Каспийском регионе. Александр Македонский был убежден, как ученик Аристотеля, что Гирканское море соединяется проливом с Меотидой. «С противоположной стороны от вышеупомянутых [морей и заливов] тянется Понт, состоящий из множества отдельных частей; самая отдаленная часть его называется Меотидою, а с внешней стороны он суживается к Геллеспонту, так называемую, Пропонтидою. ...С другой стороны, **проходя узким и удлиненным рукавом**, он снова расширяется, образуя **Гирканское и Каспийское моря** (выделено автором)» [(Аристотель «Метеорология» « О вселенной») 100., с.175-176]. В IV-III века до н.э., выражая мнение своих современников, Аристокл говорил, что Танаис начинается на Кавказе и впадает в Каспийское море, являющееся частью Меотиды (фр. 25, фр. 54) [147., с.47]. Поликлит из Ларисы, соратник Александра Великого был уверен, что увиденный им Танаис впадает в Меотиду: «на этом основании он даже отождествил с Меотидой Каспийское море, в которое, как узнали во время походов, впадает река, принятая за Танаис [там же., с.188]. Т.е. Средний Каспий (Каспийское море) рассматривался как единый водный бассейн, связанный с Меотидой (Азовским морем) и являлся частью Меотиды.

Профессор Пьянков И.В. в своей работе: «Средняя Азия в античной географической традиции» обратил внимание, что «Бактриану и Согдиану

Диодор рассматривает как единую сатрапию, которая «лежит вдоль реки Танаис» (Квинт Курций., XVIII,5,4; IV,5,5). Танаис фигурирует здесь именно как общая граница этой единой сатрапии. Диодор знает, что Бактриана и Согдиана управлялись одним сатрапом (XVIII,3,3; 39,6). Сатрапия, состоявшая из Бактрианы и Согдианы и простиравшаяся от Кавказа до Танаиса, сформировалась на месте прежней сатрапии Бесса как раз во время пребывания в этих местах Александра» [147., с.210].

В работе автора «Гиперборея» рассмотрен вопрос о нахождении Бактрии и Индии в Закавказье, в период пребывания там Александра Македонского. Эти представления могли сформироваться только при иной схеме бассейна Каспийского моря и иных названиях рек и гор: как греческими авторами, так и индоперсидскими. Орографические схемы Азовского моря и Каспия менялись на протяжении античного периода, создавая противоречивые суждения в античных источниках. Но, не отсутствие достоверных знаний, а меняющаяся гидрографическая система была отражена в источниках на протяжении всего античного периода.

Представление о Каспийском море как о Сарматском океане прослеживается в работе Клавдия Птолемея «Географическое руководство» «6. А с Европой соединяется [Азия] посредством перешейка **между Меотийским озером** (Азовское море – прим. авт.) и **Сарматским океаном** на переходе реки Танаис» [141]. Таким образом, согласно древнегреческим представлениям, Каспийское море было соединено с Азовским морем через Волгу и Дон и, в то же время, оно соединялся с Гирканским морем проливом. Выше мы отмечали, что палеограф Ковалевский С.А., в работе «Лик Каспия», предположил, что около 3500 лет назад Каспийское море соединялось с Азовским морем по Манычскому проливу... И эта ситуация существовала еще 2500 лет назад. Согласно С. А. Ковалевского, «в последний раз эта связь Азовского моря и Каспия прервалась лишь в IV веке до н. э., незадолго до походов Александра Македонского». [92., с.46]. Исидор Севильский, в «Этимологии», опираясь на античные источники, утверждает о связи Азовского и Каспийского морей. «На востоке она (Албания) поднимается снизу Каспийского моря и простирается до Меотидского болота (возможно, периодическое затопление Манычской впадины и, как результат, соединение Каспия с Азовским морем создавало вид болота – прим. авт.), **вдоль берега Северного океана**, пустыни и необработанных регионов» [225]. Удивительна конфигурация Каспийского моря, меняющегося на протяжении короткого

исторического времени. Так как Каспий считался на стыке Северного и Восточного океанов, то водный бассейн Северного Каспия на запад от русла палео-Волги можно считать Северным океаном.

Спутники Александра, в частности Поликлит из Лариссы - историк, писавший на рубеже IV-III столетия до н. э., считал, что Меотида (Азовское море) через очень узкий перешеек сливается с Каспием» [147., с.36]. Его взгляды по данному вопросу изложили Диодор Сицилийский (XVII, 75,3) и Квинт Курций Руф (VI, 4,18,19). Тогда, вполне логично, что Эсхил, устами Прометея, мог назвать весь этот водный бассейн, соединяющий Азовское море через Дон, Волгу и Средний Каспий и до пролива в Южный Каспий – «Меотийскими водами». Согласно Арриану, отражавшему представления Аристобула и схему Эратосфена, Танаис впадает у него в Гирканское море. Реки, которые текут с Кавказа, повернувшись на север, впадают у него не только в Гирканское море, но и в Меотийское озеро (V, 5, 4). Скорее всего, под Меотийским озером имеется в виду Каспийское озеро – Средний Каспий. Аргументация в пользу соединения Каспийского моря с Меотидой содержится в сообщениях Квинта Курция (VI,4,18) и Диодора Сицилийского (XVII, 75,3), восходящих к Клитарху.

На одной из карт Ламберта Сент-Омерского с Меотийскими болотами (1112–1121 гг.). Танаиса нет вообще. «Меотийские болота вынесены далеко на восток, туда, где обычно изображалось Каспийское море» [56., с.116]. Можно сравнить с упоминанием Аммиана Марцеллина (XXIII,5,16) о «Каспийских озерах за албанцами и массагетами. Видимо, в средневековых картах нашла свое отражение древнеионийская традиция, когда Азовское море еще не выделилось из Северного океана. Меотидой считался бассейн Среднего Каспия, в который впадал Дон и Волга через Мангышлакский порог.

Еще один фрагмент античного автора «О чудесах за Туле (24 книги)», Антония Диогена жившего, вероятно, в I в. н. э., сохранился у Фотия и у Порфирия в жизнеописании Пифагора. «2. В рассказ вводится некто по имени Диний, из любознательности отправившийся путешествовать из отечества вместе с сыном своим Демохаром. Через Понт и затем от Каспийского и Гирканского моря они прибыли к так называемым Рипейским горам и устью реки Танаиса, затем вследствие сильной стужи повернули к Скифскому океану достигли даже восточного океана и очутились у восхода солнца, а оттуда объехали кругом внешнее море в течение долгого времени и среди разнообразных приключений.. Они прибыли и на остров Туле и здесь на время

остановились в своих странствиях [100., с.426]. Рипейские горы и устье Танаиса перечисляются одновременно (в устье Дона нет гор, тем более Рипейских – покрытых снегом – прим. авт.). Но, пролив из Среднего (Меотийские воды) в Южный Каспий через Апшеронский порог (Ахеронт, Ахерусийская круча – прим. авт.), который является частью Кавказа (Рипейских гор), может быть принят за Танаис. И этот Танаис делит континенты с севера на юг. Согласно фрагменту Гая Юлия Солина (4.16, 2) **«между тем и другим континентом пролегает широкое море»** - это соответствует бассейну Южного Каспия, т.е. – Гирканского моря. Только в таком случае, пролив между Южным и Средним Каспием, принимался за Танаис, делящим Европу и Азию с севера на юг, который можно перейти с запада на восток.

**«Ты выйдешь к перешейку Киммерийскому,  
К воротам узким моря, безбоязненно  
Пересечешь теснину Меотийских вод, » [198].**

Фраза «Ты выйдешь к перешейку Киммерийскому» может означать Апшеронский порог между Каспийским и Гирканским морями, куда вышла Ио после амазонок. Фраза «К воротам узким моря» соответствует прохождению пролива из Среднего Каспия через скалы Апшеронского порога (теснина) в море (Гирканское море – Южный Каспий). Как в античный период, так и в настоящее время, Каспийское море считается расположенным на стыке Европы и Азии. «Европы кинешь ты Равнины, на Азийский материк придешь». Киммерийцы – народ, живущий возле океана, а Каспий – залив океана. Апшеронский порог мог получить название Киммерийского, потому что по территории между Северным и Южным Каспием кочевали киммерийские племена, в том числе массоgetов. Географический ориентир, приведенный Плинием и Полибием, говорит о том, что Боспором называли пролив из Среднего Каспия в Южный: «XXXIV, 15, 5 (Plin., NH, IV, 77). Расстояние между двумя Боспорами, Фракийским и Киммерийским, **по прямому направлению**, по свидетельству Полибия, равно 500 000 шагов» [100., с.293]. «По прямому направлению» - пешком от современного Стамбула до Азовского моря нет возможности осуществить измерение. Дорога пройдет через Черное море. Но, от Стамбула до Апшеронского порога, по южному

побережью Черного моря, можно провести расчет в шагах «По прямому направлению».

Выше, мы рассматривали обитание киммерийцев вокруг Океана [100., с.48]. В содержании одиннадцатой песни (вечер тридцать третьего дня), в поэме Гомера Одиссей рассказывает свои приключения: «Северный ветер приносит корабль его к берегам киммериян, где поток **Океана ввергается в море**» [48]. Эта ситуация сложилась на Каспийском море, где Северный Каспий представлялся Океаном, который потоком, через Средний Каспий и Апшеронский порог, втекал в Гирканское море - бассейн Южного Каспия «Океан ввергается в море». Это территория кочевых племен – киммерийцев. Поэтому Прометей называет пролив через Апшеронский порог - Киммерийским Боспором. В честь прохода его Ио в образе коровы и нахождения там киммерийцев, кочующих между Южным и Северным Каспием.

### Элизийская равнина

«На **западном** берегу земли находилась элизийская равнина, по **другую сторону** царство мрака, страна **киммерийцев**» (у Евстафия даются объяснения к «Одиссее» Гомера: «Древние схолии говорят также, что киммерийцы — народ, живущий **вокруг Океана**. Или иначе — что под киммерийцами поэт разумеет живущих на западе и близких к Аиду» [100., с.48]. Обитание киммерийцев ведет нас к северо-западу Ойкумены.

Элизийская равнина, или знаменитые Елисейские поля, лежавшие по древнегреческим мифам у океана был областью потусторонней жизни праведных. «Там ветер всегда мягок, там неведомы ни снег, ни зной, ни дождь; там, в мифах о богах царствует добрый Крон; земля дает там жатву трижды в год, луга там вечно цветут. Герои и праведные ведут там блаженную жизнь» [110., с12].

Географические ориентиры складываются в картину:

«На **западном** берегу» Океана – т.е. западное побережье территории Среднего и Северного Каспия;

где - «царствует добрый **Крон**» (Средний Каспий называли называли, также, заливом Кронийского моря. Дионисий Перизетт замечает о расположении «**Кавказа** доходящего до **Кронийского моря**» [100., с.938], где расположена Элизийская равнина.



Между Кавказом и Каспийским морем от Дербента до Куры протянута полоса необычайной территории под названием Ширван, которая и до настоящего времени славится своими садами, источниками и восхитительным климатом - Элизейская равнина.

На западном побережье Каспия была Элизейская равнина, напротив (на восток от пролива по Мангышлакскому порогу - вокруг океана) территория киммерийцев (по **другую сторону**). Ряд исследователей отмечали этническую близость **скифов, киммерийцев, мидийцев**. «..наряду с традиционным Боспором Киммерийским, киммерийцы показаны в числе северокавказских племен, что вполне согласуется с локализацией их на основании древневосточных данных. Характерное для времен ионийской колонизации» [149., стр. 74]. Выше мы приводили фрагмент Гая Юлия Солина «5. (17,1). Что области **киммерийцев и амазонок** «простираются до самого **Каспийского моря**, которое омывает азиатские просторы, а потом позади Скифии **сливается с Океаном**». Каспийское море, сливающееся с океаном это бассейн Среднего Каспия.

Неоднозначное описание Каспийского моря, в корне отличающееся от современного, встречается у всех античных авторов и приводит нас к выводу о расположении племен киммерийцев вокруг бассейна Северного и Среднего Каспия. В дальнейшем, теснимые скифо-сакско-массагетскими племенами, киммерийцы проникли в Западную и Малую Азию. «...в конце VIII в. до н. э. киммерийцы засвидетельствованы уже на границах Урарту» [72., с. 235.]. Исследователи, как мы видим, приурочивали киммерийцев к Прикаспийскому региону. Подобные географические ориентиры дает Гомер в «Одиссее»:

Песнь XI, 10-15-20 перевод В. А. Жуковского.

«Мы, наконец, **Океан переплыли** глубоко текущий.

**Там страна и город мужей коммерийских.** Всегдашний

15 Сумрак там и туман. Никогда **светоносное солнце**

**Не освещает лучами людей**, населяющих край тот,

Землю ль оно покидает, вступая на звездное небо,

Или спускается с неба, к земле направляясь обратно.

Ночь зловещая племя несчастных людей окружает».

Следовательно, древнегреческие поэты: Гомер, Гесиод, Эсхил дают одинаковые географические и климатические ориентиры территории – вокруг

Океана. Это побережье Северного Каспия. А причину этого климатического коллапса мы отмечали выше, но приведем еще раз. «...на севере, где [обитают] сыны воинственных аримаспов, его именуют Замерзшим, или Кронийским, морем («Кавказа доходящего до Кронийского моря» [100., с.938]); другие назвали [эту его часть] также Мертвым морем из-за тусклого солнечного света: солнце редко показывается над этим морем, поскольку оно постоянно окутано мрачными плотными тучами. [63].

«32. Причиной этого названия, по словам Дионисия, служит слабое освещение солнца, которое не может уменьшить влаги, заставив ее растаять и, обратившись в пары, подняться вверх; «солнце,— говорит он,— хуже светит над этим морем и всегда закрыто мрачными тучами» вследствие сгущения облаков: итак, это место — действительно холодное и поэтому носит название, соответствующее его чрезмерному холоду. А что в этих приокеанских местностях — сильный холод, это доказывают и находящиеся выше аримаспов Рипейские горы (Кавказ — прим. авт.), с которых дует холодный Борей и где никогда не сходит снег» [100., с.932]. Характеристика приокеанской местности находит климатическое объяснение для времени отдаленного от нас на несколько тысячелетий.

Таким образом, мы смогли проследить путь Ио от Эльбруса на Кавказе до пролива через Апшеронский порог. После прохода через пролив из Среднего в Южный Каспий Ио, в виде коровы, ему было дано название «Босфор Киммерийский».

#### 5.4. Путь Ио в землю треугольную

«Тебе открою, Ио, путь скитальческий,  
Впиши его в дощечки горькой памяти,  
**Пройдя поток, материк разрезавший,**  
На солнечный, палящий поверни восток!  
Прибой минуй бурлящий моря! Знойные  
Поля Кисфены встретишь ты Горгонины,  
И трех Форкид, седоволосых девушек,  
На лебедей похожих. Глаз один у них  
И зуб один. К ним луч не проникал еще  
Дневного солнца и ночного месяца.  
А по соседству три сестры крылатые

Живут. Горгоны, в косах — змеи, в сердце — яд.  
Кто им в глаза заглянет, в том остынет жизнь!  
Рассказываю, чтобы остеречь тебя.  
Печального послушай путь скитания!  
Острокогитых бойся грифов, Зевсовых  
Собак безмолвных! Войска одноглазого  
Остерегайся Аримаспов-конников,  
У золототекучего кочующих  
Плутонова потока! На краю земли  
Найдешь народец черный, обитающий  
У солнечных ключей, где Эфиоп-река.  
Направь шаги по берегу! С Библосских гор с.259  
Там Нил обрушивает водопадами  
Волну плодоносящую и сладкую.  
Укажет путь он в землю треугольную,  
К Усть-Нилью. Там дано далекий выселок  
Тебе и детям, Ио, заложить твоим.» [199., с.260].

### Поток у кромки двух материков проплыв

Эсхил, на первый взгляд, создал много загадок, очерчивая путь Ио. Потому, что современные исследователи недоумевали: Зачем Ио с Кавказа идти к Азовскому морю (современному), к Киммерийскому Босфору а, затем, пересечь море в направлении на восток, чтобы оказаться возле Нила в Египте?

«Поток у кромки двух материков проплыв  
К восходу солнца, на восток пылающий,  
Ступай от моря шумного;»

Согласно версии автора, Ио перешла пролив (поток) через Апшеронский порог и оказалась на Азиатском материке - **на восток от моря**. К тому же, ни Дон, ни Керченский пролив с их спокойным движением античные авторы никогда не называли потоком. На азиатском берегу указывается движение **на восток от моря**. Т.е. оказаться на восточном побережье Каспийского моря. К тому же, в отличие от Каспийского моря, Азовское море никак нельзя назвать шумным

**«Пройдя поток, материки разрезавший,  
На солнечный, палящий поверни восток!  
Прибой минуй бурлящий моря! Знойные  
Поля Кисфены встретишь ты Горгонины,»**

На восток от современного Дона не могло быть «знойных полей Кифсены», но, на восток от Каспия находятся знойные поля современной Туркмении. Перевод Эсхила «Прикованный Прометей» Латышевым В.В. обозначивает эту территорию также. «. За ними ты достигнешь у самых узких врат озера до Киммерийского перешейка; смело миновав его, переплыви Мэотийский пролив — и навеки сохранится у смертных славное сказание о твоей переправе, а пролив получит от нее название Боспора. **Покинув европейскую землю, ты вступишь на азиатский материк...** 140. Ст. 829—833» [100., с.62]. По руслу палео-Волги на Апшеронском пороге Ио переходит из Европы в Азию, т.к. в этом случае Волга здесь проходит с севера на юг, а Каспийское море является границей Европы и Азии.

Первое греческое поселение в устье Дона появилось лишь в середине IV в. до н. э., а истоки этой реки оставались неизведанными еще и в средние века (98а., с.,155). Солин ограничивает Азию Нилом и Танаисом, впадающим в Меотийское озеро (40,1). При этом, если шире взять контекст описания Азии, Меотийское озеро оказывается примыкающим к Тавру (горному хребту, проходящему через всю Азии вслед за Каспием: Тавр, как свидетельствует Солин (38,11.), заканчивается с одной стороны Финикийским заливом, с другой — Понтийским морем и отчасти Каспийским, или Гирканским; после этих препятствий Тавр поворачивает к Меотийскому озеру, чтобы потом примкнуть к Рипейским горам (там же). В этот исторический период времени под Меотийским озером или болотами, вероятно, подразумевалась Кумано-Маньчская впадина, соединяющаяся с бассейном Среднего Каспия.

С разделением Волго-Донского бассейна, выделением Меотиды из бассейна т.н. Северного Океана и переселением народов название Танаис мифических времен было перенесено на современный Дон. Следовательно, переплыть Меотийские воды, Боспор Киммерийский, в мифические времена, означает направление - через пролив между Средним и Южным Каспием, на восток, по Апшеронскому порогу. Замечание Гая Юлия Солина (4.16, 2) подтверждает это мнение: «Счастливейший это народ (гипербореи). Считается, что они **обитают скорее в Азии, чем в Европе**. Другие же

помещают их посередине солнечного пути, когда Солнце заходит у антиподов и восходит у нас. Но это противоречит разуму, поскольку **между тем и другим континентом пролегает широкое море**. Следовательно, они обитают в Европе». Море, разделяющее континенты, это Гирканское море, а гиперборейцы обитали в этом регионе – между Европой и Азией. Современный Керченский пролив не разрезает материки и не течет с севера на юг, в отличие от пролива из Среднего Каспия в Южный. Перейти на восток по проливу из Среднего Каспия в Южный возможно было по Апшеронскому порогу (Прометей посылает Ио через перевал на юг и, потом, на восток – поэтому Ио оказалась на Апшеронском пороге). Этот пролив Эсхил назвал Боспором Киммерийским в честь прохода его Ио, в отличие от Боспора Киммерийского – Керченского пролива, названного в честь Геракла, прошедшего его с коровами Гериона.

Вернемся к трагедии Эсхила, когда Прометей дает предупреждающий совет Ио о том, кого по дороге она должна остерегаться:

«Кусливых бойся грифов  
... рати аримаспов, у Плутонova  
Потока золотого» [198., с.258]

Фраза «Зевса бешеных Собак», скорее всего, отражает позицию, рассмотренную нами выше, в разделе об албанских собаках. О грифах и Аримаспах писал Эсхил, Геродот (III, 116; IV, 13) и другие авторы, как о реально существующих объектах. Характерная особенность этого племени кроется в их названии - аримаспы. Геродот называет их одноглазые: «ибо α' ῥι по-скифски значит один, а μασπός – глаз». Эсхил называет их: «31... «одноглазым войском» [100., с.539]. Античные авторы передают информацию о мифических грифах, как о реально существовавших животных. Греки узнали о грифонах от своих восточных соседей, т.к. греческая литература с VII в. до н. э. первоначально опиралась на ближневосточные мифы. Грифон издавна входил в круг персонажей скифского фольклора, отраженного в т.н. скифском «зверином стиле». В античных комментариях к трагедии Эсхила «Прометей прикованный» сказано, что Гесиод был первым писателем, рассказавшим о грифонах. Сюжет о грифонах известен из «Истории» Геродота (IV. 13) - «одноглазые люди - аримаспы, выше их стерегущие золото грифы...»; из поэмы Аристея Проконесского «Аримаспея» VI в. до н. э. Поэт

сообщал о своем путешествии на северо-восточный край ойкумены, где одноглазые аримаспы стремятся похитить у чудовищ золото. Помпоний Мела (II. 1); Плиний (VII. 10). Павсаний (VIII. 2.7) слышали рассказы о том, что шкура у них пятнистая, как у леопардов [155., с.345,346].

Выше (III глава), мы более подробно рассматривали расположение племени аримаспов. Племя аримаспов обитало в **«приокеанских местностях»**: между **«Океаном - Кронийским, Ледовитым»**; **вершинами Кавказа**, «Кавказ — на конце Океана» [100., с.46], т.е. Рипейские горы, «с которых дует Борей и никогда не сходит снег» [100., с.821]; **проливом Плутона** [100., с.793]. Т.е. западная прибрежная часть Среднего Каспия и, далее, по Апшеронскому порогу до пролива в Гирканское море.

Г. М. Бонгард-Левин и Э. А. Грантовский провели параллель между грифами скифской мифологической традиции, античных письменных источников и птицами индийской мифологии, «где она называется Гаруда или Шьена, в Авесте - Саэна, в «Шах-намэ» - Симург. Зороастрийские тексты причисляют Саэну к птицам, но описывают ее как имеющую зубы хищника и некоторые другие черты зверя» [23., с.97]. Красочное описание грифов натолкнуло Е. В. Максимова сравнить мифических животных с реконструкцией летающего ящера птерозавра, содержащегося в учебнике исторической геологии. Размах крыльев этого чудовища был 15–21 м. Красочные и подробные описания античных авторов этого животного соответствовали ящеру птерозавра. [105]. Античные авторы подробно описывали грифов: «За исседонами живут могучие одноглазые люди, которые борются с грифами за золото, а грифы — «звери, похожие на львов, но с крыльями и орлиным клювом» [146., с.402]. Древние греки не только знали об их существовании, но и располагали их: «Здесь у «Земного запора», т. е. у края земли, из пещеры в Рипейских горах, с которых «никогда не сходит снег», дует Борей, северный ветер» [там же] т.е. в Кавказско-Прикаспийском регионе. Грифы представляют собой фантастические существа восточного происхождения, состоящие из льва и орла; их описывал Аристей из Проконнеса (VII в. до н. э.) в своей «Аримаспее», которую цитирует Геродот (IV, 13-16). Резмещение Солиным грифов в Азиатской Скифии (XV, 22), т.е. за Европейской Скифией, неизбежно приводит к Каспийскому региону, как границы Европы и Азии..



Возможно ли, чтобы описание фантастической птицы (рис.30), жившей 60 миллионов лет назад, и воплотившееся в скифском искусстве, было «сделано с натуры»?

Мифы Греции наполнены описанием чудовищ. Могло бы это быть реальностью? Выше мы приводили фрагмент из работы Помпония Мелы «О положении Земли»: «Каспийское море — суровое и страшное. Гаваней здесь нет, и море целиком открыто бурям. **Морских чудовищ** здесь больше, чем в любом другом море. [140., III.V.33].



Рис.30а. Скифское искусство <https://www.google.com/search?rlz=>

О чудовищах, которые водились в Каспийском море упоминает фрагмент работы Буниятова З. М. и Велихановой Н. М.: «По словам Эвлия Челеби, «продвигаясь вдоль берега моря, мы увидели рыбину, выброшенную на берег морской волной. Длина ее была равна целым ста шагам. У нее было две головы: одна — у хвоста, похожая на голову змеи, а другая — величиной с купол бани. Это чудовище имело описываемые в сказках черты дракона. В



Рис.30б. Скифское искусство <https://www.google.com/search?rlz=>

верхней челюсти у него было сто пятьдесят зубов, а в нижней — сто сорок. Каждый зуб был величиной в локоть и толщиной с бедро человека. Уши походили на слоновьи, глаза — с круглый столик. Все тело было покрыто волосами, как у свиньи... Один путешествующий по Каспийскому морю, по имени Ходжа Сарыхан рассказал: «...эта рыба водится только в Хазарском море, и рыбаки называют ее чудовищем со слоновьими ушами...» [28].

Античные авторы неоднократно описывали чудовищ, встречающихся в морях в различных местах земли. «Сам [остров] чрезвычайно широк и просторен; около него [встречаются] огромные морские чудища, населяющие Эритрейское море, подобные огромным горам; их спины топорщатся грядой громадных шипов» [64., № 4/2005, № 1, 2/2006]. Следовательно, то, что для древних людей имело под собой реальную основу, в наше время кажется вымыслом, сказкой.

Мифологическая традиция народов, находящихся в настоящее время на значительном расстоянии друг от друга, донесла до нашего времени красочные воспоминания о единой прародине. Древнегреческие поэты, античные географы, историки, возможно, отразили реалии более древних времен, которые в их период уже считались мифическими и были привнесены с первичных мест обитания.

## 5.5. Путь Ио на восток от Босфора Киммерийского

Следующий фрагмент работы Эсхила «Прикованный Прометей» звучит так:

«Придешь, где племя черных возле утренней  
Живет зари. Течет там Эфиоп-река.  
Ее высоким берегом дойди потом  
До водопада, где с отрогов Библоса  
с.259 Нил многотимый чистую струю стремит.  
Тебя он в треугольную и выведет  
Ту землю...»

Будучи на западном побережье Каспия (на Кавказе), Прометей направил Ио на восток от Каспийского моря, где племя черных **«возле утренней Живет зари»**. Следующие фрагменты говорят о Ниле, который находится в Африке, о Библосских горах, которых нет в Африке. Как объяснить переход с одного континента на другой. Возможно, это результат недостаточной географической осведомленности древних греков? Однако, каждый раз мы убеждаемся в их глубоких знаниях известной им ойкумены.

«племя черных возле **утренней**  
**Живет зари»**

В поэтической форме Эсхил дает, однозначно, направление на восток (утренняя заря), где расположена Эфиоп-река, а не на юг в Африку. Для сравнения приведем фрагмент поэмы Гомера «Одиссея» (в переводе В.А.Жуковского).

### Песнь первая

«Посейдон лишь единый упорствовал гнать Одиссея,  
Богopodobного мужа, пока не достиг он отчизны.  
Но в то время он был в отдаленной **стране эфиопов**  
(Крайних людей, **поселенных двояко: одни, где нисходит**  
**Бог светоносный, другие, где всходит**), чтоб там от народа  
Пышную тучных быков и баранов принять гекатомбу.»

Анализируя поэму Гомера «Одиссея» мы привели Одиссея в странствиях к Апшеронскому порогу. В соответствии с этим фрагментом, страна эфиопов (племя черных по Эсхилу) живет «двойко», как в Африке, также, и на востоке. Гомер называет эфиопов (букв, «люди с обожженными лицами») живущими на западной и восточной окраинах ойкумены (II. I. 424; XIII. 6; Od. I. 22–26 и др.)» [64]. Из стран света Гомер называет только восток и запад - страну дня и страну ночи. «Словом, все южное приписывалось востоку, все северное - западу, как удаленному от солнца». ». Это деление включало в себя понимание: первой (страны дня) - Восток и Юг, второй - Запад и Север (страны ночи). [66., стр. 35-49].

Интересна мнение античных авторов Страбона и Эратосфена о географических знаниях Гомера. Страбон в кн I, гл.2. (24) «Споры о народах на севере и западе» отмечает: "Эфиопов, которые живут на краю людей и разделены на две части", «Подобно тому как Эфиопами называются у нас те, которые живут по направлению к югу на всей обитаемой земле, на краю всех остальных народов, вдоль Океана, так Гомер думает, что следует некоторых Эфиопов, живущих вдоль этого самого Океана и на краю прочих обитателей этого второго умеренного пояса, следует считать их обитающими по ту сторону Океана. Он полагает, что **есть два народа Эфиопов, и что на две части они разделяются океаном**».

Слова же: "И у захода Гипериона, и у восхода"» говорят о территории, прилегающей к Каспию. В древнеионийских учениях, обитаемая суша, («ойкумена») делилась на две половины - на «страну дня» и «страну ночи». Это деление включало в себя понимание: первой - Восток и Юг, второй - Запад и Север. [66., с. 35-49]. Каспийское море и Большой Кавказ находились на стыке севера и востока (Северного и Восточного океанов) и, поэтому, включали в себя и «страну дня» и «страну ночи», где согласно Геродоту «пути дня и ночи сходятся» [56., с.184]. Т.е. «И у захода Гипериона, и у восхода».

Разделение частей света сохранилось и в позднюю античность. В пересказе Фемистия (в 384 г. - префект Константинополя) «Аналитики» Аристотеля XXX. «Рассуждение, Следует ли заниматься земледелием?», так же, отмечается географическая особенность племени эфиопов. «Если ты придешь к эфиопам, земли которых простираются **от востока** через юг до запада» [100., с.1268]. Геродот (КН.VII.,70), сообщая о племенах в армии Ксеркса, так же отмечает расположение эфиопов на востоке и их близости к

арийским племенам. «70. Восточные же эфиопы (в походе участвовали два племени эфиопов) были присоединены к индийцам. По внешности они ничем не отличались, а только языком и волосами. Так, у восточных эфиопов волосы прямые, а у ливийских — самые курчавые волосы на свете. Вооружены были эти азиатские эфиопы в основном по-индийски» (КН.VII.,70)». А.В. Подосиновым, в рамках семинара «Античная география» было высказано предположение, что эфиопов было два вида, одни - африканцы, а другие - индийцы.

Нахождение восточных эфиопов в рядах армии Ксеркса вместе с индийцами находит объяснение в совместном существовании Индии на Кавказе (этот вопрос рассмотрен автором в работе «Как много в имени твоём Гиперборея!») и Эфиопии возле Каспия в составе Персидской империи. Устойчивое представление об эфиопах в Азии, на востоке Ойкумены сохранилось до раннего Средневековья.

В Речи «О воплощении слова» племена скифов, эфиопов, персов отмечаются в одном регионе. «51. Кто из людей мог пройти когда-нибудь столь большое пространство и проникнуть и к скифам и эфиопам, или персам, или армянам, или готам, или к тем, которые, по рассказам, живут по ту сторону Океана, или к живущим выше Гиркании ...» [100.,с.1238]. В этом фрагменте эфиопы подразумеваются живущими в одном регионе со скифами, персами, армянами, недалеко от Гиркании. Говоря о скифском народе, который захватил весь Восток, античные авторы перечисляют наряду с персами и иберами эфиопов. «Фригийцы же, галаты, иберы, персы и **эфиопы**, по словам пророка, участвовали в походе не в качестве подвластных ему [т. е. скифскому народу], но присоединились к нему по разным причинам» [100., с.1300]. Территориальное определение эфиопов относится к региону восточного Прикаспия, куда пришла Ио.

Эсхил, устами Прометея предостерегает Ио от аримаспов (793) «.. живут они у течения пролива и предела Плутона; а Плутон — река в Эфиопии; она называется так потому, что там несется течением большое количество золота» [100., с. 68].

Следовательно, страна эфиопов в представлении античных авторов существовала также и на востоке — там, где солнце **«всходит»**, за Черным морем. Об этом говорит и фрагмент Страбона, в котором он ссылается на «Освобожденного Прометея» Эсхила:

«[Ты видишь] багряный священный поток  
Черного моря  
И озеро, блистающее медью,  
У Океана, что пищу дает эфиопам, ...»  
(с.41., фр.192 Наук) [161., 1.1.27].

Очерченный географический ориентир: **Черное море, озеро у Океана** - Гирканское море, замкнутого характера (Южный Каспий), и **Океан** (Северный Каспий). Фраза «И озеро, блистающее медью», относится к Гирканскому морю, и, возможно, связана с разливами (блистающей) нефти на побережье, отражавшаяся черно-красным цветом. Как лаконично, но очень четко дается географическая Черноморско-Каспийская привязка. Все сосредоточено в довольно близком регионе, но, опять отмечается народность – **эфиопы у Океана** (Северный Каспий и Средний Каспий, как его залив). "Вчера Зевс отправился на Океан к беспорочным Эфиопам на пир» (Гомер Иллиада I, 423). Т.е. как отметил Гомер на восток Ойкумены (где солнце всходит). Древние греки отражали географические реалии северо-востока Ойкумены своего времени – Кавказско-Каспийского региона.

Рассмотрим фрагменты Эсхила 25(190,191,192) в переводе В.Иванова. «[Титаны приходят к Прометею] .. мы пришли сюда Твой узреть удел, Прометей, Как страждешь ты в оковах твоих... 26 (192). [Они описывают свой путь с востока...] .. [оставили мы] Черного моря святой поток С порфириновым дном И медью молний блестящий залив Океана, поильца всего, что есть, Где всезрящий **бог в эфиопской волне** Бессмертное тело и конский пот Омывает струей Разымчиво теплой влаги. 27 (191). [.. и свой переход в Европу] .. .Где льется Фасис, двойная грань Азийской земли и Европы» [199., с.272]. Географические ориентиры дороги Титанов, которые пришли к Прометею на Кавказ с «востока». Они оставили «медью молний блестящий **залив Океана**» (Гирканское море – залив Океана), где купается «**бог в эфиопской волне**».

На Северном Каспии располагались Божественные острова, где правил Крон. Логично предположить рядом с Северным Каспием – Океаном т.н. эфиопскую волну. Согласно античным авторам, эфиопы располагались на востоке бассейна Южного Каспия. Следующая фраза Гесиода в «Теогонии» в переводе Ярхо убеждает в этом: «с.51 Эос-Заря от Тифона родила царя эфиопов» [42., с.51]. Царь эфиопов на востоке. Эос-Заря связана с пониманием восточного направления, а Тифон порождение Тартара. Ниже мы определим,



что Тартар был расположен на восток от Каспия. Об этом говорит и фрагмент Дионисия Периегета: «Мемнон — сын царя Эфиопии Тифона и богини утренней зари Эос; участвовал в Троянской войне и погиб в поединке с Ахиллом, о чем говорилось в недошедшей до нас киклической поэме Арктина Милетского «Эфиопида» (см. также Страбон. XIII. 1. 11 с. 587» [64]. Фрагмент о Мемноне сыне царя Эфиопии - Тифона и утренней зари Эос можно расшифровывать как страны Эфиопии, находящейся на востоке.

Эта мифическая версия имеет основание в исторических документах. В «Истории Мидии» Дьяконова И.М. приводится подтверждение события: «Ктесий рассказывает, что в «варварских» летописях сообщается о переписке какого-то «ассирийского» царя Тевтама с подчиненным ему мифическим Приамом, царем Трои, который просил будто бы прислать ему помощь по случаю войны с греками, предводительствуемыми Агамемноном, и будто бы Тевтам прислал под Трою Мемнона с 10 000 эфиопов (!) и 10 000 сузианцев. Мемнон, как известно, выведен в греческом эпосе о троянской войне как сын богини зари Эос: и Тифона и союзник Приама...» [71., с.29-30]. Ассирийский царь мог прислать сузианцев – они ему подчинялись, а 10 000 эфиопов нет – Эфиопия в Африке не была под ассирийской властью [там же с.306]. Значит, это были т.н. восточные эфиопы с восточной части Каспийского моря. Они подчинялись ассирийскому царю.

В примечании к Ктесию Книдскому Nichols A. отметил эфиопов как мифическую рассу с востока, а царя эфиопов Мемнона назвал племянником царя Трои Приама. «[83] Мемнон, сын Тифона: он был мифическим царем Эфиопии и сыном Эос и Тифона. Он пошел в Трою, чтобы помочь своему дяде Приаму, где в вооружении, сделанном Гефестом, он был убит Ахиллом. На своем пути в Трою он оставил многочисленные стелы, из-за чего, по свидетельству Геродота (2,106), его путают с Сезострисом. Тем не менее, **эфиопы в ранней литературе не относятся к африканским народам, но скорее были мифической расой с востока** (таким образом, в греческих традициях, он становится сыном Зари). Очевидно ктесиев Мемнон является азиатской фигурой, а не африканской, так как он ведет людей из Эфиопии и Суз, его отец Тифон персидский генерал, и он построил дворец в Сузах» [235].

Геродот (5.53–54) описывает так называемый *Μεμνεῖον* и называет Сузы «город Мемнона». Сузы были столицей Элама и городом солнца. Это может объяснить происхождение Мемнона от Эос—Зари в греческой традиции. О восточных эфиопах свидетельствует: «[85] общественная дорога, носящая до

сих пор имя Мемнонии: Форшоу утверждает, что это царская дорога Ахеменидов, которая шла из Суз в Сарды» [235].

Геродот отмечает «азиатских эфиопов» в семнадцатом округе Персидской державы. «94. Парикании и азиатские эфиопы уплачивали чetyреста талантов подати; это — семнадцатый округ» [38., кн. 3, 94]. Эфиопы перечисляются вместе с париканиями, а И.М.Дьяконов считал париканиев жителями царства Манны [236., с.248,338,447]. Геродот подчеркивал, что при обозначении сатрапий: «к каждой народности причислялись пограничные соседи» [38., кн. 3, 89]. Следовательно, «азиатские эфиопы» граничили с париканиями на юго-западе бассейна Южного Каспия.

Гесиодический (т.е. приписываемого Гесиоду) стихотворный «Каталог женщин», создан, вероятно, во второй половине VI в. до н.э. В одном фрагменте «Каталога» (Fr. 150 Merkelbach-West) перечисляются эфиопы, ливийцы и «скифы, доители кобылиц (гиппемолги)» [56., с.13]. Перечисление эфиопов вместе со скифами – жителями северной Евразии предполагает их близкое соседство. Как и в Толковании Пророчества Иезекииля XXXVII, 10—12 (ст. 1204) эфиопы названы в перечне скифских народов. «И пусть никто не считает это пророчество невероятным, принимая во внимание расстояние между скифскими народами и Иудеей. Пусть вспомнят, что и в наши времена этот народ захватил весь Восток и удалился, поработив огромное количество людей. Фригийцы же, галаты, иберы, персы и эфиопы, по словам пророка, участвовали в походе не в качестве подвластных ему [т. е. скифскому народу], но присоединились к нему по разным причинам: одни перебежали к нему и шли в поход добровольно, а другие были взяты в плен и принуждены участвовать в войне...» [лат. 1300]. Это т.н. «азиатские эфиопы», которые перечислены вместе с персами и иберами (Восточная Грузия). Дионисий уточняет местонахождение восточных эфиопов соседством их с эрембами. Кто такие эрембы? Страбон имя племени «эрембы» увязывает со «словосочетанием ἔραν ἐμβαίνειν («сходить под землю»)» и сообщает о дальнейшем изменении названия племени на «троглодиты («обитатели пещер»)» [161., I. 2. 34]. Триглодиты упоминались в Прикавказских областях, а Апшеронский порог является продолжением Кавказских гор на востоке. В этом случае эфиопы могли соседствовать с эрембами.

Дионисий Перизетт отмечает в одном географическом регионе: остров Эрифия, пастбища быков Гериона, Кавказ, иберов на островах Гисперид, где добывают олово. «На изобилующей быками Эрифии, что [лежит] в течение

Атланта, обитают набожные **эфиопы** — славные сыны макробиев (долгожителей – прим. авт.), которые некогда пришли сюда после гибели неукротимого **Гериона**. А за Священным Мысом, который называют «вершиной» Европы (Кавказ – прим.авт.), богатые потомки славных **иберов** (восточная Грузия – прим. авт.) заселяют **острова Геспериды** — место добычи олова» [64]. Ельницкий Л.А., отмечал, что и у Гигина (Fab., 274) и Кассиодора (Cassiod., III, 31) открытие олова (свинца) приписывается полумифическому фригийскому царю Мидасу. «...сообщение Плиния может быть истолковано в том смысле, что плаванья малоазийских греков на запад за оловом относятся еще к эпохе фригийского могущества. Однако эта легенда могла иметь в виду и не западные, а какие-либо **северо-восточные** источники этого металла, которым в VIII-VII вв. до н. э. торговали фригийцы» [73., с.43-50]. И остров Эрифия, и острова Геспериды — место добычи олова – места совершения подвигов мифических героев, расположены на Северном Каспии (т.н. «северо-восточные источники этого металла»). Однако, здесь, опять, отмечается народность – эфиопы – славные сыны макробиев. Вот как описывали их аргонавты: «1105—1125 ... Когда пришла шестая денница, светящая смертным, мы прибыли к зажиточному и богатому народу макробиев (долговечных), которые живут многие годы, именно двенадцать тысяч столетних месяцев, в цвете лет без всяких тягостей жизни; когда исполнится назначенное время цветущей жизни, они достигают смертного конца в сладком сне. У них нет заботы о средствах к жизни и делах человеческих; среди трав они питаются медовыми кормами, черпая себе божественное питье в бессмертной росе, и все одинаково блистают в приятном равенстве лет. У детей и родителей постоянно светится на челе мягкий и ясный взгляд, а спокойствие ума побуждает их делать должное и говорить разумно. Мы миновали их всех, идя пешком по берегу. Затем, направляя быстрый корабль, мы прибыли к киммерийцам, которые одни лишены сияния огненного солнца» [100., с.777].

Рассмотрим, какие племена, согласно античным письменным источникам, обитали в регионе западного и восточного побережий Северного и Среднего Каспия.

Геродот писал: «Говорят, что массагеты - племя и большое и сильное», обитающее на востоке, «за рекой Аракс, напротив исседонов..» [41., I. 201—205]. О нахождении массагетов на западном берегу Каспия отмечают современные исследователи: «Изучение сообщений античных писателей

позволяет высказать предположение, что значительная часть территории, прилегающей к морскому побережью от Дербентского прохода до нижнего течения Куры, была обитаема группами кочевников, носивших общее название массагетов» [8., с.73].

Река Аракс располагается на запад от бассейна Южного Каспия. Следовательно, территория на север и на восток за Араксом в первой половине первого тысячелетия до н.э. была ареной передвижения скифо-сако-массагетских племен. Это направление ведет по Апшеронскому порогу в восточную часть Прикаспия.

Согласно Страбону (кн. XI, VI,2), массагеты обитали «за Каспийским морем», а в соответствии со следующим отрывком (Страбон кн. II, гл. V, 31) «над Гирканским морем» - т.е. по Апшеронскому порогу. Апшеронский порог между Каспийским морем (на юг от порога, т.е. **за**) и Гирканским морем (на север от порога, т.е. **над**).

Отсюда, существует возможность, непосредственно, следуя указаниям Геродота о расположении реки Аракс, «локализовать массагетов севернее Аракса южного Азербайджана, на западных берегах Каспия, где по сей день есть поселение с идентичным названием (селение Маштага в Апшеронском районе, на так называемом Апшеронском пороге – прим. авт.)» [67].

Относительно восточного побережья Каспия, Геродот отмечал, что «значительной частью равнины, являющейся продолжением восточного берега Каспия, владеют массагеты» [41., I. 201-205].

По западному и восточному побережью Каспия, а также, по сухопутному Апшеронскому порогу (Каспийско-Гирканский перешеек – прим. авт.) перемещались племена массагетов.

В 1 томе Истории Узбекистана говорится: ««... и кушаны и хиониты и **эфталиты** являются родственными между собой племенами, входившими некогда в состав «великой сакской орды» - массагетов» [167., с.133].

О родственном состоянии кушан, эфталитов и хионитов отмечал Л.Н. Гумилев в работе «Эфталиты и их соседи в IV в». «По легенде, прозвище Хушнаваз было дано эфталитскому царю ...» [53., с.129-140]. Неизвестно на каком языке говорил народ, но, учитывая, что имена эфталитских царей, такие как Торамана, Михиракула читаются как раб Митры, можно предположить, что «знать и городское население говорили по-персидски» [53., с. 129-140].

Здесь, на восточном берегу Каспия, Персей освободил Андромеду от морского чудовища. Кефей - отец Андромеды, царь эфиопов, потомок Ио и

Зевса (на восточный берег Каспия пришла Ио по Апшеронскому порогу). Перс – герой древнегреческой мифологии, старший сын Персея и Андромеды, которого Персей оставил у Кефея. От их сына Ахемена пошел род персов - Ахеменидов. Следовательно, возле Каспия обитали племена массагетов, в том числе родственных между собой кушан, хионитов и эфталитов. В 1864 году Н.О.Эмин выдвинул гипотезу об эфиопском происхождении кушан, «сопоставив африканских кушитов ахеменидских надписей с именем «кушаны» [167., с.132]. Созвучные кушанам, африканским кушита, племена эфталитов - эфиопов античными авторами расположены в Каспийском регионе. Эфталиты, расширившие свои территории в V - VI вв., в дальнейшем сходят с исторической арены. «Среднеазиатские эфталиты подверглись тюркскому влиянию, индийские - вошли в состав раджпутов, а оставшиеся в горах сейчас считают себя афганцами. Как народ они перестали существовать после тюркского разгрома 567 г.» [53., с.129-140].

Фраза Гомера, о двояком расположении эфиопов на юге и на востоке, имеет обоснование в расположении массагетского племени эфталитов, кушан в Закаспии. Кузьмин А.Г. отмечал о большой мобильности племен в древности, на примере Причерноморья. «Уже в то время, видимо, кроманьонцы вынуждены были совершать дальние передвижения, в ходе которых отдельные их группы попадали в разные условия как географические, так и этнические. В южных районах Европы (включая Причерноморье) в эпоху верхнего палеолита встречаются также негроидные типы. В свою очередь северные европеиды проникают в Северную Африку. Такого рода встречные движения и, очевидно, взаимодействия создавали весьма сложную и запутанную этническую карту по всей территории Европы, Передней Азии и Северной Африки» [98]. Страбон (VII,3,7) отмечает свидетельство Гесиода в приведенных Эратосфеном стихах: «[Он видел] эфиопов, лигийцев и скифов, доителей кобылиц» [100., с.367]. О скифах в регионе Кавказа и Прикаспия мы рассказывали выше. Вопросы нахождения Лигии, Либии в Закавказье на территории реки Лиг (Большая Лиахве – Грузия), притоке реки Куры мы рассматривали выше. Перечисление эфиопов с лигами и скифами, предполагает их проживание достаточно недалеко друг от друга, и соответствует фразе Гомера об эфиопах на востоке.

Путь, указанный Прометеем Ио, ведет с западного побережья Каспия по Апшеронскому порогу на восточное побережье где: «племя черных возле **утренней Живет зари**», которое он описывает следующим образом:

« Придешь, где племя **черных** возле **утренней**  
**Живет зари.** Течет там Эфиоп-река.  
Ее высоким берегом дойди потом  
До водопада, где с отрогов Библоса  
с.259 Нил многотимый чистую струю стремится.  
Тебя он в треугольную и выведет  
Ту землю...»

Рассмотрим описание Нила, данное современными справочниками. «Правый приток Нила берет начало в Эфиопии. длиной — 1783 км. Его называют Голубой Нил, на территории Эфиопии - Аббай (амх. черный). В регионе Амхара Эфиопии есть водопад Тис-Ысат, высотой около 40 метров. Треугольная форма разветвления вод реки перед впадением Нила в Средиземное море, дала название самому термину "дельта реки", т.к. греческая буква "дельта" пишется как треугольник. С тех пор, так начали называть все дельты рек нашей планеты. Т.е. дельта любой реки – земля треугольная. Казалось бы, присутствуют все объекты, заключенные в этом фрагменте. Да, но это на юге, а не на севере или востоке. Казалось бы, нет никаких точек сопрокосновения с восточной частью Каспия.

Рассмотрим мнения о реке Нил у античных авторов. «Впрочем, еще спутники Александра Македонского, описавшие его поход и интересовавшиеся вопросами географии, находили истоки Нила в Индии, принимая за них реки Акесин или Гидасп, несомненно, на основании древнеионийских данных. Из этого следует, что и у Гекатея Нил должен **был течь, скорее всего, с востока**» [73., с.55]. Возможно, с мифических времен перешли сведения о реке Нил на востоке. О водопаде на Оксе (Аму-Дарья) отметил В.В. Бартольд в своей работе «Сведения об Аральском море и низовьях Амударьи с древнейших времён до XVII века». «Рассказам древних о судоходстве по Оксу до самого устья противоречат, однако, рассказы некоторых ученых той же эпохи о громадном водопаде при впадении Окса в море. Евдокс, живший, по всей вероятности, в III веке до н.э., говорит об этом, по словам Страбона» [16., с.8]. Реки, впадающие в Каспий с востока, мы видим на картах Страбона, Птолемея. Современные исследователи на основе геологических и геофизических данных утверждают, что Аму-Дарья впадала в Южный Каспий, ниже Апшеронского порога. К тому же, береговая полоса



была отодвинута дальше на восток. Это соответствует описанию перехода Ио через пролив по Апшеронскому порогу к Аму-Дарье, где жили массагеты (эфталиты, кушиты - эфиопы - прим.авт.) и, где был удивительный водопад. «К числу невероятных рассказов, передаваемых о Гиркании Евдоксом и другими, относится и следующее: в море лежат какие-то прибрежные пещеристые скалы; между ними и морем расположен низкий берег. Текущие с крутых обрывов наверху реки низвергаются с такой силой, что, коснувшись скал, стремительно выбрасывают воду в море, сохраняя сухими берега, поэтому даже отряды войска могут проходить под прикрытием водопада сверху. Местные жители нередко собираются в это место для пиров и жертвоприношений; иногда они располагаются в пещерах, иногда же греются на солнце под самым водопадом, развлекаясь каждый по-своему; с обеих сторон виднеются море и берег, благодаря влаге покрытый травой и цветами» [161., VII.5.5.]. Если водопад на реке Нил расположен в Эфиопии, далеко от впадения Нила в Средиземное море, то водопад на Оксе расположен возле устья реки, около Гирканского моря: « До водопада, где с отрогов Библоса..», возле «треугольной земли» - т.е. возле дельты реки. Это полностью соответствует описанию Страбона водопада с гор возле Гирканского моря.

Современная информация о горах Библоса относится к горам Ливана. Однако, это не Эфиопия и не Африка. Город Библос расположен на берегу Средиземного моря в провинции Ливан. К тому же, с этих отрогов не течет река с водопадами: «где с отрогов Библоса Нил многотимый чистую струю стремится». Следовательно, путь Ио лежал не в сторону современной Эфиопии.

Есть еще указатель: «...легенды гласят, что город был создан богом Кроносом» [230]. Под городом Канопа можно предположить, поселение, созданное Кроном, возле Кронийского моря (Средний и Северный Каспий – прим. авт.). А название Библос, возможно, проследить сравнивая с фразой Страбона о «бабилонских товарах». «...верхние Аорсы еще больше. Они занимали большую страну, владели почти и всем самым длинным Каспийским берегом (северо-западная часть), так, что вели караванную торговлю индийскими и бабилонскими товарами, получая их от Армян и Медян» [161.,XI, 8.]. Индийский торговый путь лежал через Гирканию. По Апшеронскому порогу «бабилонские» товары с востока Каспия могли следовать далее с аорсам по северо-западному побережью Каспия.

Современные исследователи, следуя маршрутом Ио, нарисовали такую, географически обрывистую, картину: «790—815. Странствия Ио на востоке

носят уже совсем фантастический характер. Пройдя Керченский пролив, материка разрезавший, Ио должна обойти Каспийское море (прибой ... бурлящий) и вступить на загадочные поля Кисфены, —город под этим названием существовал в историческое время вблизи Пергама, но это совсем в стороне от маршрута Ио. Скорее всего, Кисфена — просто поговорочное обозначение очень отдаленной земли. Далее следуют персонажи, известные по мифу о подвигах Персея, - Форкиды и Горгоны, за ними полусказочные грифы (существа с телами львов, но орлиным клювом и крыльями), борющиеся с одноглазыми Аримаспами за золото (см. Павсаний, I, 24, 6), которое приносит Плутонов поток, нигде больше не упоминаемый. (О грифах и Аримасах ср. Геродот, III, 116; IV, 13). Затем путь Ио идет на **юго-восток**, к эфиопам (народец черный), обычно локализуемым на юге от Средиземного моря, к верховьям Нила (эту его часть Эсхил называет Эфиоп-рекой), через нигде больше не упоминаемые Библосские горы в дельту Нила (в землю треугольную) и к Канопу» [199., с.550].

Рассмотрим путь Ио, исходя из теории существования двух морей и сухопутного Апшеронского порога - Каспийско-Гирканского перешейка:

- на восток (от Эльбруса), не приближаясь к скифам и халибам до Терека;
- перевалив через хребет (Дарьяльское ущелье по которому течет Терек) идет на юг к амазонкам в Закавказье;
- амазонки показывают дорогу в Каспийскому морю;
- перейдя Плутонов поток (Киммерийский Боспор пролив из Среднего в Южный Каспий через Апшеронский порог) на восток - Ио оказывается в Азии (знойные поля Кифсены);
- здесь мы отмечаем известных по мифам о подвигах Персея, - Форкид и Горгон (обитающих на востоке Каспия, которых мы рассмотрели выше), за ними полусказочных грифов (существа с телами львов, орлиным клювом и крыльями), с которыми борются одноглазые аримаспы;
- двигаясь на «**юго-восток**», достигает, где живут племена (эфиопов) эфиалитов, кушитов.

Пролив Боспор - это, в данном случае Апшеронский порог, расположенный на юго-восток от Эльбурса (киммерийцы жили вокруг Океана – Среднего и Северного Каспия. В эту территорию входит и Апшеронский порог). В представлении древних - Меотиды сливалась с Каспийским морем (Меотийские воды), поэтому Ио, пойдя на юг, пришла к Апшеронскому порогу, через который проходил пролив («теснина» через

скалы Апшерона из Среднего Каспия – Меотийские воды в Южный Каспий). В этом фрагменте Эсхил дважды говорит о потоке: «Пройдя поток, материки разрезавший» и «Плутонов» поток возле которого кочуют племена Аримаспов. Устье Танаиса (Дон), условно принятое за границу между Европой и Азией, не соответствует фразе Эсхила «материки разрезавший». Но «Плутонов» поток, соединяющий Гирканское море (Южный Каспий) с Океаном (Средний и Северный Каспий), согласно Помпонию Мелы «узким и длинным заливом, как бы в виде реки» [III, 5, 38], или Плиния Старшего «Вливается это море через узкий, но очень длинный пролив» [кн.VI.XV.38], соответствует этому описанию. «Очень длинный пролив» с севера на юг визуально, именно, «разрезает материки»:

**«Пройдя поток, материки разрезавший,  
На солнечный, палящий поверни восток!  
Прибой минуй бурлящий моря! Знойные  
Поля Кисфены встретишь ты Горгонины,»**

Справа от пролива Европа, слева Азия. Ио проходит через пролив - Киммерийский Босфор (Киммерийский т.к. вокруг Океана, а Средний Каспий его залив, жили киммерийцы; Босфор, (т.к. Ио в образе коровы – прим. авт.). Пролив проходил через скалы Апшерона («теснина») - «Прибой минуй бурлящий моря» (термин «бурлящий» не подходит к спокойному Азовскому морю, но подходит к бушующему Каспию). Ио, двигаясь на восток «на солнечный, палящий поверни восток!» должна оказаться в Азии (современный Туркменистан), где вступает в «знойные поля Кисфены». Когда Овидий говорит, что Горгоны живут *gelido sub Atlante* (IV. 772), не намекает ли определение *gelidus* («ледяной») также на северную локализацию жилища Горгон? [134., с.124]. Недалеко от территории Северного Каспия - Океана (который относился к северным широтам), где обитали киммерийцы, охваченной холодом и тьмой, Ио попадает в знойные поля сегодняшней Туркмении.

Согласно, современным исследованиям Ио проходит через устье Дона, как границу между Европой и Азией. Однако, если перейти устье Дона на восток, то не встретишь ни прибоя бурлящего моря, ни, тем более, знойных полей Кисфены. «Плутоново царство», согласно греческой мифологии, расположено на границе обитаемого мира, что соответствует представлениям

древнегреческой науки о Каспийском море на конце северо-востока Ойкумены. Плутонов поток, в дальнейшем Босфор Киммерийский в честь Ио, (Керченский Босфор назван в честь Геракла, который перегонял коров Гериона) – это пролив из Среднего в Южный Каспий через Апшеронский порог. Восточная часть Каспия, уже рассмотренная нами по подвигам Персея (на восточном берегу Каспия Персей освобождает эфиопскую принцессу Андромеду, внучку Ио и Зевса – прим. авт.) - здесь же «Форкиды и Горгоны, за ними полусказочные грифы и борющиеся с одноглазыми Аримаспами за золото которое приносит Плутонов поток, нигде больше не упоминаемый. О грифах и Аримасах (Геродот, III, 116; IV, 13)».

Пройдя пролив, Ио из Европы оказывается в Азии – на восточном побережье Каспийского моря. Сухопутный Апшеронский порог связывал Европу и Азию и нашел свое отражение в античных письменных источниках. Ельницкий Л.А. отметил, что знания Геродота базировались кроме «ионийской карты и "Землеописания" Гекатея, которые у него всегда были перед глазами, ему известна была, вероятно, в первоисточнике перизгеса, связываемая иногда с именем Дионисия Милетского, содержавшая описание «сухопутного пути из Скифии в закаспийские страны» и положенная в основу мифической перизгесы Аримаспеи Пс.Аристее» [73].

Т.н. «сухопутный путь из Скифии в закаспийские страны» накладывается на траекторию дороги от Амиса до Бактр. Сведения о пути указаны в труде Скилака из Карианды, путешественника и мореплавателя, жившего во второй половине VI в. до н.э. Труд Скилака использовал Гекатей, через него - Эратосфен (фр. III. А, 2, 8, 11, 22), Гиппарх (фр. 33, 51) и в конечном счете Страбон (II, 1, 3, 11 = фр. III А, 2, 11). Дорога вела от Амиса (юго-восточная часть Черного моря) до переправы к Каспийскому морю. Далее, согласно Эратосфену (фр. III А, 2, 8, 11, 22) дорога шла к «Бактрам (Средняя Азия – прим. авт.) и скифам, живущим по другую сторону от них, проходит прямо на равноденственный восток, а горы остаются справа от дороги» [147., с.19]. Пройти от Амиса (на Черном море) в Бактрию через Каспийское море на восток, причем, горы находятся справа можно было по Апшеронскому порогу.

Илюшечкина Е. В. в работе: «К вопросу об источниках перизгесы Дионисия Александрийского: Посидоний Родосский» рассматривала отрывок Посидония в качестве источника перизгесы Дионисия: «где на краю (у Гесперийского Океана) встали Геракловы Столпы — великое чудо — близ далекой

Гадиры [с одной стороны], под высоким утесом широко раскинувшихся отрогов Атласа [с другой], и где устремляется к небу огромная медная колонна, скрытая плотными облаками» (Dion. Per. 64—68., с.434)». Следовательно, столпы Геракла должны рассматриваться не на западе ойкумены, а на востоке.. Здесь же – на краю ойкумены (Каспий на границе Ойкумены на стыке Северного и Восточного морей - «Гесперийского Океана») была поставлена под высоким утесом «колонна, скрытая плотными облаками». Территория Северного Каспия (Северного океана) характеризовалась, как мрачная, окутанная постоянными туманами, где обитали киммерийцы. За границей Ойкумены, т.е. за Каспием находилось и потустороннее царство – «близ далекой Гадиры». «... Гомер, зная, что киммерийцы поселились в северных и мрачных местностях у Боспора, поместил их возле преисподней...» [161.,III,2,12]. Моря по «ту сторону столпов Геракла» это Каспийское и Гирканское моря. Труд Скилака, имеющего при персидском дворе авторитет, был построен в основном на автопсии (т.е. самостоятельно пройден) и пользовался доверием у античных авторов.

Следовательно, через Боспор Киммерийский на Апшеронском пороге, прошла Ио, попав в «Знойные Поля Кисфены» - в современную Туркмению. Путь пролегал по Апшеронскому порогу. В настоящее время этот путь закрыт водами Каспия и находится на относительно небольшой глубине, что сделало его невидимым для современных исследователей.

Описание пути Ио у Эсхила в «Прикованном Прометее» приводит ее с Кавказа - по Апшеронскому порогу на восточное побережье Каспийского моря (по «сухопутному пути из Скифии в закаспийские страны»). И это более логично, чем, вызвавшее удивление у исследователей появление Ио с Кавказа в Африке.

Трагедия Эсхила «Прикованный Прометей» несет в себе большую историко-географическую значимость. Она содержит не отвлеченные поэтические и фантазийные описания, а конкретные историко – географические реалии современного ему древнего мира.

## VI. ОПИСАНИЕ ЦАРСТВА АИДА И ТАРТАРА В ДРЕВНЕГРЕЧЕСКОЙ И ИНДОПЕРСИДСКОЙ ЛИТЕРАТУРЕ

### 6.1. Царство Аида – Гадес - Гадьеры

Проанализировав произведения выдающихся поэтов древней Греции Гомера «Одиссей», Гесиода «Теогония», Эсхила «Прикованный Прометей», мы отметили географические реалии Прикаспийской Ойкумены. Путь героев привел нас на восточное побережье Среднего Каспия. Здесь Одиссей должен был достичь Тартара, а Ио - окончить скитания в земле «треугольной».

В греческой мифологической традиции есть четкое определение - царства Аида, как существующее на земной территории, и Тартара, его подземной проекции. «Над рекой Океаном на одной поверхности с земным кругом лежит Аид, а под ним простирается Тартар, находящийся на таком же расстоянии от Аида, как небо от земли. В Аиде души умерших живут, как неосязаемые, лишённые разума призраки, в Тартаре - побежденные боги - титаны, которых запер туда Зевс за их неповиновение» [7., с.6]. Греческая мифология четко разделяет понятия царство Аида, сады Персефоны (жены Аида) и Тартар, как самое мрачное место в царстве. «Тартар. Это объётое мраком место в Аиде, удаленное от поверхности земли на такое же расстояние, как земля от неба» [25].

Географические ориентиры царства Аида содержатся в древнегреческой поэзии. «Эя — мифический остров, расположенный в том месте, где **восходит**. Этот остров отделен **Океаном** от входа в **Аид**; на нем обитает Кирка. Как полагают, название этого острова представляет собой греческое восклицание скорби, ставшее нарицательным именем. На этом острове поселены души умерших — Телемака, Пенелопы, жены Одиссея, и др. Согласно Гомеру, этот остров расположен **на Востоке**» [9]. В соответствии с описанием Апполодора, остров Кирки, следовательно, и расположенный недалеко Аид, находится в восточной части Прикаспия. Т.к. океан – это Северный Каспий, где солнце «восходит». Каспий называли «Великое море восхода Солнца».

Географические ориентиры царства Аида, в древнегреческой поэзии, приводят нас к восточной части Прикаспийской Ойкумены. Даже имя жены царя Аида – Персефоны не греческое. «Если слово «Деметра» - греческое, то



«Персефона» - нет, с греческих корней оно не раскрывается» [91., с.77]. Корень слова Перс говорит о персидском происхождении.

Древнегреческие авторы называли этот мир «Земным затвором» и располагали на севере. «Что касается Гесклитрона, или «Земного затвора», можно полагать, что в контексте архаической традиции этим локусом обозначался вход в потусторонний мир, находящийся на **северных** окраинах ойкумены (Плиний. VII 10) ». [78., с.125]. Античные авторы предполагали Аид и на севере и на востоке (Апполодор), скорее, на северо-востоке от Греции.

Взгляд на Северный океан на северо-востоке Ойкумены, как на край бытия, нашел отражение в отчетах путешествия Питей из Массалии: «Затем я спросил Парменона, не считает ли он меня младенцем, уверяя, что мой **корабль упадет в Аид**, как только достигнет края диска, плывя по реке Океан» [99]. Питей плыл от Гибралтара на север и от Англии на восток. Выше мы описывали путешествие Питей к Каспийскому морю, которое располагалось на краю северо-востока Ойкумены относительно Греции. Там и располагали Аид - в восточной части Апшеронского порога. Можно сделать два вывода: первый - Питей достиг Каспийского моря; второе – Гадиры располагаются в восточной части Апшеронского порога.

Рассмотрим фрагмент работы Латышева В.В. «Кроме того, что мы выписали, у Аристида и в схолиях упоминаются: «гиперборей» (I, 82) ; «Фасис» и «Гирканское (море)» (I, 208) ; «Фасис» один (I, 83, 356, 385) ; «местность между Гадирами и Фасисом»; «Истр или Фасис» (II, 485) ; «саки» (I, 334) ; «Эвксинский Понт» (I, 384) ; «Понт» (I, 562; II, 12, 45, 227) ; «объезд Кавказа» и «Каспийские ворота» (I, 393) ; «Танаис» и «Меотийское озеро» (I, 395) ; «скифы» II, 306, 383; III, 404) ; «скиф Анахарсис» (II, 432) ; «Каспийское море» (III, 145)» [100., с.985]. Исходя из фрагмента Аристида, описывается территория между Черным и Каспийским морями. Фраза «местность между Гадирами и Фасисом» вписывается в наше видение Гадеса (Гадир) в восточной части Каспия, как территория между Риони (Фасис) - Апшеронским порогом - «Гирканским морем» (бассейн Южного Каспия).

Плиний отмечал Гады (Гадиры) на северо-востоке Ойкумены. Вера в существовании Рипейских гор (Кавказа) на северо-востоке Европы позволила Плинию (IV. 94) виртуально путешествовать через них «Затем следует выйти [из Понта], чтобы описать внешние [границы] Европы, и, перейдя Рипейские горы, плыть, [имея] слева берег Северного океана, до тех пор, пока не встретятся Гады». Внешние [границы] Европы находятся на границе с Азией.

Если перейти Рипейские горы (Кавказ) на восток (в Азию), то берег Северного океана будет действительно слева. Далее, пройдя по Мангышлакскому порогу (слева Северный Каспий, который сливается с Северным океаном), находятся Гады т.е. Гадиры, Гадес.

Опишем конечный пункт прибытия Одиссея к затхлому царству Аида. В соответствии с концепцией о трех бассейнах Каспийского моря, пролив рассекает горный барьер - Апшеронский порог и втекает в Гирканское море. В поэме говорится, что потоки воды «соединяются возле скалы» и впадают в Ахеронтовы воды.

«515 Соединяются возле скалы два ревущих потока  
Там впадает Пирифлегетон **в Ахеронтовы воды**».

Рассмотрим, что представляют собой слова **Ахеронтовы воды**. Согласно Энциклопедии Кругосвет: «Ахеронт - главная река Гадеса (Аида); притоки Ахеронта: Коцит, Стикс, Пирифлегетон. АХЕРОНТ, в греческой мифологии одна из рек в подземном царстве мертвых, Аиде, через которую Харон перевозит души умерших. Ахеронт постепенно **переходит в болото или Ахерусийское озеро**» [194].

Следовательно: рукав Океана (пролив из Каспийского моря - Среднего Каспия и Океана - Северного Каспия) - через скалы (Апшеронский порог) – вливается в «**болото или Ахерусийское озеро**» (Гирканское море - Южный Каспий, которое является озером). Одиссей достиг на своем корабле места, где поток из Среднего Каспия через Апшеронский порог вливается в море. В содержании одиннадцатой песни (вечер тридцать третьего дня), в поэме Гомера Одиссей так рассказывает свои приключения. «Северный ветер приносит корабль его к берегам киммериян, где поток Океана ввергается в море» [48]. Эта географическая особенность Каспия: **Океан** (Северный Каспий), через пролив (Плутонов поток – потому, что рядом царство Аида – прим. авт.) «ввергается в море» (через теснину Апшеронских скал – прим. авт.) - в Гирканское море, расположенное на юге. Подчеркивается северный ветер, который несет корабль с севера на юг.

Выше мы рассматривали мнения античных авторов что Гирканское море является озером и было расположено в бассейне Южного Каспия.

Фраза, сказанная в поэме: «Сам ты **к затхлому царству Аидову** шаг свой направишь», как нельзя лучше характеризует Апшеронский порог, на

котором, в настоящее время, расположены основные районы, связанные с нефтедобычей.

Более трех тысяч лет назад геологическая активность этого региона была активна. Фонтаны нефти делали эту землю черной, а выходы газа наполняли воздух зловонием, делали его затхлым, как в «Теогонии» Гесиода: «Там и от **темной земли**, и от **Тартара**, скрытого в мраке» [42., с.43].

До XIX века на Апшеронском полуострове в районе Сураханов (храм огнепоклонников) постоянно горели огни в местах выходов газа. В настоящее время на многих островах Апшеронского архипелага продолжается активность грязевых вулканов, в море происходит добыча нефти и газа.

Место прохода пролива через скалы, трещины Апшеронского порога, где воды сливались с выходом огня, газа, излиянием нефти и затхлым запахом оставило свой след в памяти древних людей, как царство Аида.

Вход в другой мир был «по разным мифам в разных странах, но всегда в диких местностях, где по глубоким ущельям текут реки, вода которых кажется темною, где пещеры, горячие источники и испарения...». Картина, соответствует активному в геологическом плане Апшеронскому порогу, как региону богатому нефтью, газом и грязевыми вулканами. В настоящее время на Апшеронском полуострове наблюдаются проявления этой активности.



Рис.31а. Янардаг <https://www.google.com/search?q=>



Рис.316. Янардаг <https://www.google.com/search?q=>

С древнейших времен горит природный вечный огонь (Метровое пламя примерно десяти метров в ширину), на склоне холма Янардаг (горящая гора), в 27 км к северу от Баку, в Азербайджане на Апшеронском полуострове (рис.31).

Приск Панийский, сообщая о нападении скифов на Мидию, отмечал, что: «Путь шел через болото Меотийское, затем, перейдя через горы (по-видимому, — Большой Кавказ. — С. А.), скифы спустились в Мидию, где занялись грабежом... Возвращаясь назад и «избегая натиска врагов», они отклонились по другой дороге и через места, где из морского камня пышет пламя (ex petra maritima flamma ardet)», вернулись в Скифию» [16., с 32-33].

Удивительное сообщение Приска о пламени из морского камня, предполагает, что скифы прошли через Апшеронский порог. О выходах огня сообщал в начале XV века Абд ар - Рашид ибн Салих ибн Нури аль – Бакуви: «В некоторые годы там виден большой огонь, выходящий из моря и поднимающийся на высоту, видимую с расстояния одного дня пути и даже больше. Этот огонь горит длительное время, а затем гаснет» [231.,35]. Археологические артефакты, в частности, наконечники бронзовых стрел



скифского образца, были найденные на Апшеронском полуострове при сооружении дамбы с островом Пир-Аллахи, рядом с поселком Зиря и свидетельствуют о пребывании скифов на Апшероне [16., с.27].

Античные авторы, сообщают о проливе Каспийского моря с океаном и об устье Каспийского моря, отмечая его почти мифическую характеристику: «XV, 18...талы граничат с теми племенами, которые на востоке достигают устьев Каспийского моря (В тексте стоит *fauces* (в единственном числе встречается в аблативе), переводится на русский как **горло, пропасть**, вход в устье и т.д.)» [6., с.47]. Удивительно, слово устье стоит во множественном числе, как напоминание сказания о месте, где соединяются две главные реки подземного царства – Стикс и Ахерон, «глухо шумящая река вечной скорби» и еще три: «Лета, чья вода уничтожала воспоминание о прошлом, Пирифлегетон («Огненная река») и Коцит («Рыдание»)» [110., с12].

Упоминание Гай Юлием Солином племени талов, восточнее которых живут племена достигающие устьев Каспийского моря, приводит к параллели с племенем туалов. Н.Н. Лысенко в работе «Ранние аланы: Проблема этничности и этапы этногенеза» перечисляет четыре племени аланской конфедерации: асов, роксоланов, аорсов и туалов (предполагаемыми южными осетинами). «В своде Ибн Руста читаем о народе *Tūlās*, живущем рядом с огромными горами, достигающими страны Тафлис [*bilād Taflīs*]. Территория народа *Tūlās* граничит со страной хазаров» [103., с79]. В.И. Абаев предполагает происхождение этнонима *Twal* в осетинском языке из груз. *Dvali*, как наименование кавказской этнической группы, «известной в “Географии” Птолемея как *Ο’ναλοί*, у Плиния как *Valli*, на *Tabula Peutingeriana* как *Divali*» [1., с. 326].

Этноним «туал», «твал», принадлежит осетинам Наро-Мамисонской котловины. Являясь автохтонным кавказским народом (нахско-дагестанская языковая группа), они ассимилировались аланами и осетинами [97., стр. 184].

Месторасположение албанских племен к востоку от племени талов, вплоть до Каспийского моря, вполне соответствует этнографической картине Среднего Каспия на западе Каспийского моря. Государство Албания на востоке достигало Каспийского моря. Кавказские албаны **«племенами, которые на востоке достигают устьев Каспийского моря»** населяли западные области каспийского побережья по соседству с кавказскими иберами (161, XI. 4. 1–8 с. 501–503). Следовательно, устья Каспийского моря мы можем предположить в районе Апшеронского перешейка Каспийского моря.

На карте Персии, Гондиуса 17 века, нашли свое место отголоски реалий прошлых тысячелетий, закрепленные в мифологической традиции.

Гирканское море изображено вытянутым с запада на восток. На севере Гирканского моря впадает река с выраженным устьем. Там же выделяется **Tartariae** за дельтой реки (возможно русло палео-Самура на Апшеронском пороге), рядом территория **Pars** (может воспоминания о садах Персефоны?). В настоящее время эта территория находится под водой.

«Там же стоят невдали многозвонкие гулкие дома  
Мощного бога Аида и Персефонеи ужасной».  
[42., с.43].

Отголоски древних мифов о царстве Аида, как о месте пролива между скалами Ахеронта (через Апшеронский порог), уходящего в Ахерусийское озеро (Гирканское озеро – бассейн Южного Каспия), мы можем проследить по созвучию местных географических определений (т.е.этимологизации) в словах **Ахерусийское озеро - Ахеронт - Апшерон** и названием «**Эфшеран**» - развалин поселения близ поселка Зиря на Апшеронском пороге.



Рис.32. Карта Персии Гондиуса, в том числе в атласе Меркатора-Гондиуса, Амстердам 1606-1636 гг. <https://www.alamy.com/stockphoto/persici.html>





Рис.33. Аид и Персефона. Краснофигурная вазопись. Британский музей

В книге Аполлония Родосского «Аргонавтика» мы читаем знакомые географические ориентир:

350 «А от нее пройдете по морю дальше немного  
К **мариандинам**. Узнав их страну, спокойно причальте.  
В том краю спускается путь в обитель Аида.  
Ввысь над ним простирается **Ахерусийская круча**,  
Понизу пересекает его **Ахеронт** бурливый  
355 Из ущелья огромного воды свои извергая.»  
[кн. II.350.].

Место прохода пролива (русло палео-Волги) через Апшеронский порог и было для древних греков входом в Аид. Согласно этого фрагмента, рядом с мариандинами – обитель Аида (Плутона – подземное царство), где через Ахерусийскую кручу (что говорит о небольшой высоте Апшеронского порога), проходит Ахеронт бурливый (пролив из Среднего в Южный Каспий). Кто такие мариандины?

«В схолиях к «Аргонавтике» Аполлония Родосского есть краткая заметка о том, что герой — эпоним племени мариандинов [т. е. **Мариандин**] — был сыном некоего **Киммерия** (Апполон Родосский., II, 140, 723, 780)» [10]. Ельницкий Л.А. в работе «Скифия евразийских степей» отмечал, что когда ассирийской царь Асархаддон разгромил армию Теушпы, то в честь этой

победы он изготовил следующую надпись: «И Теушпу киммерийца, воителя Манда, обитающего далеко, поразил я на земле страны Хумушна вместе с его войсками оружием моим» [76., с.27]. В 687 г. до н.э. Теушпа (киммерийский царь) изгнал ассирийцев из Курдистана и в 668 г. до н.э. основал династию Ахеменидов в Персии. Он был женат на дочери скифского царя Ишпакая – Шпако; от их брака родился будущий царь персов Кир I. В надписи Асархаддона привлекает внимание название «Теушпу киммерийца, воителя Манда», что позволяет увязать киммерийцев и мариандинов (Манда).

Это потомки киммерийцев, которые упоминались автичными авторами: что области **киммерийцев и амазонок** «простираются до самого **Каспийского моря**, которое омывает азиатские просторы, а потом позади Скифии **сливается с Океаном**» [162., 5. (17,1)]. Это территория киммерийцев возле Среднего Каспия и пролива в Гирканское море, куда прибыл Одиссей в царство Аида (восточная часть Апшеронского порога). Гигин в труде «Мифы» в 1 Части «Основные героические мифы; "эпический кикл" отмечал, что: «126. У Гомера Одиссей попадает в Аид, плывя мимо земель киммерийцев». Это территория бассейна Среднего Каспия, связанного проливами с Южным Каспием и с Северным Каспием.

Евстафий, архиепископ Фессалоников, в работе «Объяснения к «Одиссее» Гомера отмечал: «Древние схолии говорят также, что киммерийцы — народ, живущий вокруг Океана. Или иначе — что под киммерийцами поэт понимает, живущих на западе, и **близких к Аиду**» [100., с. 1671]. Киммерийские племена кочевали между Океаном и Гирканским морем (между Северным и Южным Каспием – прим. авт.). О чем и говорит фраза «**близких к Аиду**», но не на западе, а на северо – востоке от Греции, о чем мы говорили выше. «... Гомер, зная, что киммерийцы поселились в северных и мрачных местностях у Боспора, поместил их возле преисподней, быть может, даже вследствие общей ионийцам ненависти к этому племени: ведь, именно, во времена Гомера или немного раньше его, как говорят, произошло вторжение киммерийцев в Азию до Эолиды и Ионии» [161., III, 2,12]. Боспор возле Аида (преисподней) – ориентир, выделенный Эсхилом. Боспор - пролив из Среднего в Южный Каспий, русло палео Волги – восточнее о.Жилой на Апшеронском пороге – где прошла Ио.

В содержании одиннадцатой песни (вечер тридцать третьего дня), в поэме Гомера Одиссей рассказывает свои приключения: «Северный ветер приносит корабль его **к берегам киммериян, где поток Океана ввергается в море**»

[48]. Эта ситуация сложилась на Каспийском море, где Северный Каспий представлялся Океаном, который потоком, по руслу палео-Волги, через Средний Каспий (на карте Посидония он выглядит как расширенный пролив), и далее, через Апшеронский порог, втекал в Гирканское море - бассейн Южного Каспия «Океан ввергается в море». Это территория кочевых племен – киммерийцев.

Выше, мы отмечали расположение киммерийских племен в Кавказско – Каспийском регионе. «Там же говорят, что страна их [киммерийцев], окруженная горными высотами с востока и запада и потому мрачная, в течение шести месяцев окутана туманом; туман этот **подобен ночи**, по выражению «спустилась с неба ночь», так как солнце смотрит на них, но, как свидетельствует и поэт, не освещает настолько, чтобы рассеять густоту тумана и принести им ясный день; а в другие шесть месяцев чистое солнце светит им с юга или с какой-нибудь другой стороны» [100., с.48]. Античные авторы описали картину севера Прикаспийского региона мрачными красками царства Аида и Тартара. Территория Северного и Среднего Каспия: «...в ледниковый период она находилась в суровых холодных широтах, что вместе с обширной водной преградой служило естественной защитой от нежелательных вторжений. Этому же способствовала и уникальная географическая изолированность Мангышлака-Каспиотиды, отгороженной от мира **чередой высоких горных хребтов с запада, юга и востока** и ледниками с севера» [237]. О соответствии Северного Каспия - Мертвому морю, Скифскому Ледовитому или Кронийскому океану мы отмечали выше. Все данные античных источников и мифологической традиции свидетельствуют о Кавказско-Каспийском регионе.

Пролив (Ахеронт бурливый) из Среднего Каспия спускается в Южный Каспий (Гирканское море). Он проходит через Апшеронский порог (Ахерусийская круча), достаточно невысокое горное образование, поэтому его характеризует слово «круча». Пролив (восточнее острова Жилой) образован древним руслом Палео Волги, которая, непосредственно, за десятки тысяч лет до н.э. мощным потоком впадала в Гирканское море (Южный Каспий). К первому тысячелетию до н.э. пролив отмечался в античных источниках «узким, но очень длинным» проливом - «Ахеронтом бурливым». Пролив, согласно мифам расположен в царстве Аида – т.н. «золототекущий Плутонув поток», потому, что Аид – бог древнегреческой мифологии назывался у римлян Плутоном. Входить в этот мир «свободно могут все; страж их,

трехголовый пёс Цербер, ласково пропускает входящих, но не позволяет вернуться назад» (характерная черта алабая – аборигенной породы собак Туркмении – прим. авт.) [110., с.12].

Современными исследователями: лингвистами, этнографами и фольклористами, отмечается общий пласт в мотивах, рассматриваемых нами сюжетов индоевропейской мифологической традиции. Народы, расселившиеся в дальнейшем на территории от Ирландии до Ирана и Индии, являются наследниками единой мифологической и культурной традиции. Об этом свидетельствуют и результаты генетических исследований, которые: «говорят о единых генетических кодах представителей индоевропейских и финно-угорских народов» [193].

Рассмотрим описание потустороннего мира в древнеперсидской литературе, в частности, в Будахишн. «**(Гора) Чикат-Даити** это та, что в центре мира, высотой, (равной росту) ста человек, на которой стоит **мост Чинвар**, и на том месте предьявляют счет душам» [27., Глава XII. О свойствах гор].

Вычленить гору Чикат-Даити среди множества горных вершин сложно. Однако, Каспийское море в своей истории имело множество названий, в том числе: «Огнепоклонники Апшерона называли Каспийское море - морем Варгана и **Чекает-Де-ти...**» [81]. Привязка горы Чикат-Даити к Южному Каспию, и моста Чинавар через пролив на Апшеронском пороге, очевидна. Определение местонахождения горы Чикат-Даити, относительно невысокой (до 180 метров), на которой мост Чинвар, приводит нас к Апшеронскому порогу Каспийского моря, одним из названий которого было Чекает-Де-ти. Отсюда и гора **Чикат-Даити** через море **Чекает-Де-ти**. Гора Чикат-Даити в регионе Апшеронского порога Каспийского моря, называемого «Чекает-Де-ти», с указанной высотой моста «в центре мира, высотой, (равной росту) ста человек» говорит о предполагаемой высоте Апшеронского порога, в период его воздымания над водами Каспия. О расположении гор Большого Кавказа и его продолжения - Апшеронского порога, в центре Альпийско-Гималайского пояса («в центре мира»), мы рассказывали выше. Пролив, пересекающий Апшеронский порог и связывающий Южный Каспий (море Фравкард, Гирканское море) с Северным и Средним Каспием (Море Воорукаша, Каспийское море, Северное море, океан) в мифической традиции арийских народов представлялся, как вход в другой мир, где: «...предьявляют счет душам». Это территория в древнегреческой мифологической традиции

отведена Аиду. Анкетиль-Дюперрон дает перевод названия Каспийского моря исходя из космогонии огнепоклонников - Великая вода суда. Души дурных людей проваливаются во Тьму; души людей чистых переходят в сторону недостижимых гор Хара Березайти (Альбордж - Эльбрус) По мнению И. И. Шопена Чекает Даэти имеет значение «Страна разрушенных гор». Может как напоминание об исчезновении Апшеронского порога.

В то же время, Апшеронский порог (гора Чикат-Даити) на карте Каспия смотрится как мост (Чинавар) через море (Чекает-Де-ти), связывающий западный и восточный берег Каспия.

В персидской литературе, как в «Пехлевийском Ривояте» (PR. 50. 1), так и в Будахишн (Глава XII. О свойствах гор), отмечается, что ворота в подземелье находятся на Арзуре [181., с.135] В «Пехлевийском Ривояте» (PR. 50.1) и в Будахишн (12.2,8) Арзур упоминается как горный кряж (также: гряда, край, ребро, хребет). Географическое определение кряжа: «вытянутая в длину возвышенность; ряд, цепь небольших гор, холмов и т. п., или цепь подводных камней», что, в целом, соответствует Апшеронскому порогу с двух сторон омываемому водами Каспия.

Фраза из Бундахишн (12.16) , что «Арзур находится в одной из восточных римских провинций», предполагает Апшеронский порог, так как, территория Закавказья, в определенные периоды истории, входила в сферу внимания Римской империи на востоке.

На Апшеронском пороге, восточнее острова Жилой, в настоящее время, находится самая глубокая впадина на Апшеронском пороге - место пролива между Южным и Средним Каспием. Это место впадения палео-Волги в Гирканское море. Возможно, построенный мост через пролив, узкий в античный период, позволял общаться между собой народам, а со временем, беспрепятственно его пересекать. Плиний Старший в своем труде «Естественная история» отмечал: «Вливается это море через узкий, но очень длинный пролив» [Кн.VI.XV.38]. На Апшеронском пороге расположены месторождения нефти и газа, происходят извержения вулканов. Возможно, в древние времена, впадина восточнее острова Жилой, в виде пролива среди скал Апшеронского порога, с бьющими фонтанами огня и запахами нефти и газа представлялась «воротами ада». «Вершина гряды Арзур (находится) у ворот ада, где всегда пристраиваются дэвы» [27., Глава XII. О свойствах гор]. На протяжении веков гряда Арзур (похоже на греческое Ахеронт) трансформировалась в древнеперсидской литературе в Эфран – Апшерон.

В мифах западнофинских народов (финны, карелы, эстонцы) и (саами) лапландцев Северной Скандинавии дается точное указание расположения подземного мира: «внизу и на севере» [23., с.60]. Это направление позволяет предположить, что в т.н. мифических временах, территория их прародины находилась на севере известной Ойкумены, а подземный мир был ниже - южнее. После переселения народов, оно осталось для них внизу, но сохранила прежний ориентир «на севере». Дионисий Пэриэгет поселяет финнов возле Северного Каспия - Океана, на западном побережье Среднего Каспия между скифами и каспиями. «Первыми идут скифы, они населяют земли от Кронийского моря до устья Каспия; (730) следующие - финны, за ними - каспии, а за этими - воинственные албаны» [64]. Эта «страна» будто бы находилась в Северном Ледовитом океане или в «море» — «Сарайас» [23., с.60]. Что, также, соответствует греческой мифологии о расположении царства Аида недалеко от Океана. В верованиях западнофинских народов, душу на пути в «страну мертвых» ожидали страшные испытания с чудовищами, злыми духами по дороге к «мосту», ведущему в «нижний мир», у входа в который обитала его хозяйка (ассоциация с Персефоной – прим. авт.). Продолжением Кавказа является Апшеронский порог и находится «внизу» Океана.

Основные ключевые слова определения входа в другой мир у разных народов:

- пролив Ахеронт в пропасти между скалами Ахерусиской кручи;
- мост на горе Чекает-Де-ти, гряды Арезур в древнеперсидской литературе;
- Северный Ледовитый океан (море Сарайас, Северный Каспий);

Индоевропейская группа языков, включающая: финский, иранский, древнеиндийские языки дают похожее объяснение слову «сарайас». В частности:

«Финское слово «сарайас» означает «мифическое водное пространство на далеком севере»;

древнеиндийское «джрайас» — «течение», «обширное пространство», «широкий простор»;

иранское «зрайа» — «большой водный бассейн», «море» [23., с.60].

«Свидетельством совместного проживания предков индийцев и угров на одной, либо смежной территории является то, что многие числительные в финно-угорских языках заимствованы из древнеиндийского (Абаев 1972, с. 30)» [174., с.7]. Герои древнегреческих сказаний хорошо знали географические



реалии Кавказского и Каспийского регионов. Царство Аида, сады Персефоны – территория восточной части Апшеронского порога.

О соответствии Северного Каспия - Ледовитому, Сарматскому, Кронийскому океану античных источников мы говорили выше. Апшеронский порог, разделяющий Средний и Южный Каспий на два водных бассейна ушел под воду, унеся свои тайны. Обитающие в этом регионе народы тысячелетиями передвигались в разные концы света и уносили на новые земли с общей прародины, свое миропонимание, свою философию, заключенную в мифологическую оболочку. Анализ древнегреческой мифологической традиции и письменных античных источников позволил определить географические ориентиры, расположенные в Прикаспийской Ойкумене, и переданные в поэтической манере.

## 6.2. Долгая дорога в Тартар

Гесиод в «Теогонии» дает красочную картину Тартара:

«Подземь их сбросили столь глубоко, сколь далеко до неба,  
Ибо настолько от нас отстоит многосумрачный Тартар:

720 **Медной оградой Тартар кругом огорожен.** В три ряда

Ночь непроглядная шею ему окружает, а сверху

**Корни земли залегают и горько-соленого моря.**

Там-то под сумрачной тьмою подземною боги Титаны

Были сокрыты решеньем владыки бессмертных и смертных

**В месте угрюмом и затхлом, у края земли необъятной.**

Выхода нет им оттуда - его преградил **Посидаон**» с.42

«Там и от **темной земли**, и от **Тартара**, скрытого в мраке,

И от бесплодной пучины **морской**, и от звездного неба

Все залегают один за другим **и концы и начала**,

Страшные, мрачные. Даже и боги пред ними трепещут.

Бездна великая. Тот, кто вошел бы туда чрез ворота,

Дна не достиг бы той бездны в течение целого года:

Ярые вихри своим дуновеньем его подхватили б,

Стали б швырять и туда и сюда. Даже боги боятся Этого дива.

Жилища ужасные сумрачной Ночи  
Там расположены, густо одетые черным туманом.  
Там же стоят невдали многозвонкие гулкие дома  
Мощного бога Аида и Персефонеи ужасной.» [42., с.43].

Битва Титанов, описанная в поэме Гесиода, привязана к территории Тартара около Крона, Океана с географическими ориентирами:

840 «Страшно земля зазвучала, и небо широкое сверху,  
И Океана течения, и море, и Тартар подземный.  
Тяжко великий Олимп под ногами бессмертными вздрогнул,  
Только лишь с места Кронид поднялся. с.46  
850 В страхе Аид задрожал, повелитель ушедших из жизни,  
Затрепетали Титаны под Тартаром около Крона  
От непрерывного шума и страшного грохота битвы.» [42., с.47].

По свидетельствам древнегреческих авторов, Тартар был самым отдалённым местом в Аиде и находился на Севере [78]. В латинской библии понимание севера обозначали словом *aquilo*уза которым в розе ветров западноевропейского средневековья было закреплено место на северо-северо-востоке. В XVI в. у Гильома Постеля Северный полюс ассоциируется с направлением *aquilo*. Север же обозначался терминами *septentrio* или *boreas*. В утраченной книге «Счастливое открытие» (1360-м гг), содержалось подробное описание Северного полюса. «В книге говорилось, в частности, о том, что на самом полюсе находится высочайшая магнитная скала, вокруг которой расположены четыре крупных острова. Между островами находятся проливы, или «втягивающие моря», с сильным течением в сторону полюса. Вокруг скалы создается мощный водоворот, в который поступает через втягивающие моря вода, чтобы затем исчезнуть в недрах земли. Вода из Северного океана вливается во втягивающие моря через сложную систему из девятнадцати проливов, т. е. четыре основных острова оказываются в окружении целой цепи гористых островов поменьше. Эта цепь окаймляет циркумполярные острова, «как стеной», высокими горами. Весь архипелаг окружен морем, а материка касается лишь один из островов, присоединяясь к нему узким перешейком» [185.,с.405, 406]. Следовательно, Каспийское море,

как залив Северного океана, вписывалось в древнегреческую систему севера, северного полюса и Тартара.

Географические ориентиры описываются, расположенные в близком регионе: И Океана течения, и море, и Тартар подземный.

Океан – Северный Каспий;

Течение Океана – пролив, русло палео – Волги;

море - Гирканское море (Южный Каспий)

Тартар около Крона – Гара-Богаз-Гол около Кронийского моря (Северный, Средний Каспия).

В соответствии с содержанием древнегреческих поэм герои произведений оказались на северо-востоке Апшеронского порога.

Фрагмент поэмы Гесиода «Теогония рисует мрачную картину подземного мира:

«В месте угрюмом и затхлом, у края земли необъятной.

Выхода нет им оттуда - его преградил Посидаон» (42., с.42)

Выше мы приводили характеристику, данную древними греками региону Прикаспия, как:

- «края земли» (Каспийское море на краю Ойкумены).

- Фраза «В месте угрюмом и затхлом» сопоставима с картинами будущей нефтедобычи (выходами нефти и газа на поверхность) на Апшеронском и Мангышлакском порогах в современное время.

- «Выхода нет им оттуда - его преградил Посидаон» - Посейдон это морской бог в греческой мифологии. Сверху Тартара – морской залив Кара-Богаз гол.

Еще одна характерная черта Тартара:

720 «Медной оградой Тартар кругом огорожен. В три ряда

Ночь непроглядная шею ему окружает, а сверху

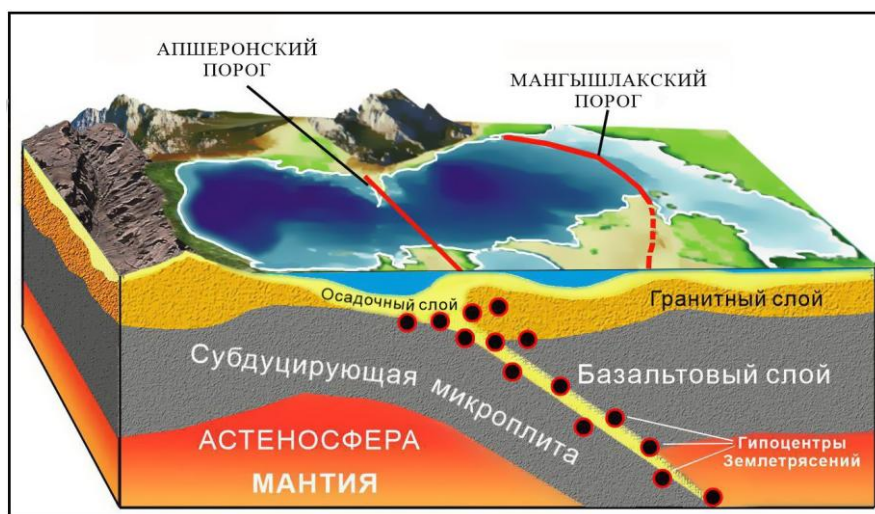
Корни земли залегают и горько-соленого моря.»

«Корни земли залегают» - удивительные наблюдения, получившие подтверждения в настоящее время. «Современные науки о Земле убедительно доказали, что у гор есть глубокие “корни”, уходящие в землю, и что эта подземная часть горы может быть в несколько раз больше надземной части» [94].

Анализ геологических и геофизических исследований позволил ученым создать Трехмерную модель геологического строения земной коры Каспийского моря. На модели выделяется Апшеронский порог как: «...сейсмофокальная плоскость Вадати – Заварицкого - Беньюфа, которая позволяет достаточно точно установить сверхглубинный разлом, по которому реликт океанической микроплиты медленно продолжает свое погружение под Евразийскую плиту в Северо-Западном направлении» [177.,с.73].

Сверхглубинный разлом (где одна плита Земли уходит вглубь под другую), разделяющий Южный Каспий от Среднего и Северного Каспия - Апшеронский порог и есть то место где: «Корни земли залегают».

Апшеронский порог, предположительно, являлся достаточно невысоким горным образованием («Ахерусийская круча»). Это место столкновения Океанической плиты (Южный Каспий, соленый водоем древнего океана Тетис) и Евразийской плиты (Средний и Северный Каспий, пресный водоем, образованный течением рек). Это место слияния двух морей: соленого моря (Гирканского - Южный Каспий) и пресного моря (Каспийского – Среднего Каспия).




**Рис.35. Трехмерная модель геологического строения земной коры Каспийского моря (Составил Э.Н.Халилов, 2008)**

Одновременно наличествуют два показателя Тартара:

- разлома -«корни земли», уходящего в глубину земли, сверху горы Апшеронского порога;
- горько-соленого моря

На северо-востоке Апшеронского порога располагается залив Каспия соответствующий описанию древнегреческих авторов. В переводе с туркменского Кара-Богаз-Гол означает «озеро Черная Пасть». Местное же название залива - «Яджи–Дарья», то есть **«горько-соленая вода»** [49].



**Рис.36. На фото — пролив Кара-Богаз-Гол, соединяющий Каспийское море (слева) с заливом Кара-Богаз-Гол (справа).**

Пролив Кара-Богаз-Гол в виде «морской реки» разрезает барханы длиной ок.10 км и шириной ок. 200 м. Перепад в 4.5 м. уровня воды в Каспии и в заливе заставляет воду Каспия течь с большой скоростью — от 1 до 3 м/сек.

«Ярые вихри своим дуновеньем его подхватили б,  
Стали б швырять и туда и сюда.»

Стремительный поток, затягивая и закручивая, несет в залив морскую воду из Каспия, а залив, по-прежнему, остается водным пространством, не меняющим своей глубины. «У туркмен существует поверье, **будто в середине озера имеется огромная дыра в глубину земли, куда уходит лишняя вода**» [187]. Как в описании Тартара:

«Бездна великая. Тот, кто вошел бы туда чрез ворота,  
Дна не достиг бы той бездны в течение целого года»

Константин Георгиевич Паустовский отмечал: «что вода Каспийского моря устремляется в залив со скоростью и силой неслыханной, как бы падая в пучину. Этим и вызвано название залива: Кара-Бугаз по-туркменски означает "черная пасть". Наподобие пасти залив беспрерывно сосет воды моря... При подходе к заливу, онный рисуется, в виде купола из красноватой мглы, пугающий с давних времен мореплавателей» [226].

«Не понимая природы этого явления (куда потом девается вся эта вода), одно время люди верили, что на дне залива берет начало подводная река, утекающая в неизвестном направлении» [227]. Необъяснимые явления вызывали мрачные предположения.

740. «...Даже боги боятся  
Этого дива. Жилища ужасные сумрачной Ночи  
Там расположены, густо одетые черным туманом.  
Сын Иапета пред ними бескрайне широкое небо  
На голове и на дланях, не зная усталости, держит  
В месте, где с Ночью встречается День»

Выше мы рассматривали расположение Атланта («сын Иапета») возле Северного Каспия, на Мангышлакском пороге. Софокл, в известной трагедии говорит, как Орейтия была похищена и унесена Бореем:

«Чрез все пространства моря к граням мира,  
К истокам ночи, к основанью неба,  
Где Феба манит изначальный рай» (134 {192/251} Страбон) [100., с.365]

Софокл в поэтической форме отразил древнее понимание мира. Расположение пещеры ветра Борея в горах Кавказа мы рассматривали выше. Каспийское море, на схеме Гонория находится на границе Северного и Восточного Океанов т.е. на «гранях мира» (две грани – северная и восточная – прим. авт.). Каспийское море «великое море восхода солнца», где начинается ночь вслед за уходом солнца на запад, т.е. согласно Софокла «К истокам ночи, к основанью неба» или Гесиода «В месте, где с Ночью встречается День». Сюда, между Кавказом и Океаном (бассейн Среднего и Северного Каспия – прим. авт.), манит «изначальный рай» античного мира. Античные авторы описывали киммерийцев живущих в темноте возле Океана (Северного



Каспия). Картина нарисованная Гесиодом соответствует климатическим характеристикам этого региона: «Жилища ужасные сумрачной Ночи Там расположены, густо одетые черным туманом».

Питей из Массалии, утверждающий, что обошел весь север до Кронийского моря, в поисках устья Танаиса, упоминает Мертвое море с описанием мрачной картины характерных для северных широт полярных областей. «...где солнечный свет никогда не пробивается сквозь стелющуюся толщу низких облаков и где сам Северный Океан приближается (согласно поэтико-мифологической традиции) к области «сумрачного **Тартара**» — **Аида** (букв, «безвидного» и «ужасного») носит имя «Мертвого моря» (по другим версиям — **Ледовитого, Кронийского или Скифского**), может расцениваться как риторическая «расцветка» описания крайних северных пределов ойкумены, напоминающее мифическое царство мертвых [64., прим.34]. О соответствии Северного Каспия - Мертвому морю, Ледовитому, Скифскому или Кронийскому океану мы отмечали выше. Расположение залива Кара Богаз Гол на конце Среднего Каспия соответствует описанию «сумрачного **Тартара**» — **Аида**», к которому «сам Северный Океан приближается». Данные античных авторов и мифологической традиции свидетельствуют о расположении Тартара в восточной части Каспийского региона. «54 Дионисий излагает весьма популярное в древности представление о том, что земля омывается со всех сторон океаном; греки представляли его себе в виде широкой реки, противоположный берег которой находится в потустороннем мире» [100., с.1008]. Согласно древним представлениям Каспий на границе мира — значит его восточная часть «находится в потустороннем мире».

Трехмерная модель Каспийского моря, с выявленными очагами сильных землетрясений на Апшеронском пороге, объясняет и следующие строки поэмы Гесиода:

«Страшно земля зазвучала, и небо широкое сверху,

**И Океана течения, и море, и Тартар подземный.**

Тяжко великий Олимп под ногами бессмертными вздрогнул,

Только лишь с места Кронид поднялся.

**С ревом огромные волны от яростной схватки бессмертных**

**Бились вокруг берегов, и тряслась земля непрерывно.**

В страхе Аид задрожал, повелитель ушедших из жизни,

### Затрепетали **Титаны под Тартаром около Крона**

От непрерывного шума и страшного грохота битвы» [42., с.46].

Этот фрагмент выглядит как описание сильного землетрясения: волны бились вокруг берегов Океана, его пролива и Гирканского моря. «**тряслась земля непрерывно**», на Апшеронском пороге расположены очаги сильных землетрясений (**И Океана течения, и море, и Тартар**). Затрепетали Титаны «**под Тартаром около Крона**» - восточная часть Среднего и Северного Каспия (Кронийское море), рядом залив Кара Богаз Гол (Тартар «около Крона»). Космогенез описывается в форме борьбы богов. Борьба эта имеет продолжение в паре Зевс - Тифон/Тифаон. «Поскольку силы первобытного хаоса вечны (бессмертны), они не могут быть уничтожены, а только обезврежены. Так и Тифон после поражения от Зевса был лишь заключен в темницу. Гесиод в качестве таковой называет Тартар, а Ферекид (единственный из мифографов) – Кавказ» [127., с.315]. Апшеронский порог (Продолжение Большого Кавказа) рядом с заливом Кара Богаз Гол. Титаны под Тартаром «Бездна великая» или «озеро Черная Пасть» - представляется в виде пропасти, куда нескончаемо уходила вода.

Тартар, Аид, Ахеронт, Кавказ расположены в одном регионе – на северо-востоке Греции. Указание Ферекида на «возгорание» Кавказа, когда там находился Тифон, трактуется как отражение в мифе вулканической активности Кавказских гор и его продолжения – Апшеронского порога. Схема этимологизирования слова «Кавказ» производится, согласно Плинию (VI. 17) от Graucasus и связывается с греч. *πυρκαεύς* («возжигатель огня», “fire-burner”, “fire-igniter”) [там же].

На трехмерной модели геологического строения земной коры Каспийского моря мы видим очаги сильных землетрясений вдоль Апшеронского порога, уходящими в «корни земли», что говорит о возможности сильных землетрясений в этом регионе.

Выше, мы рассматривали бассейн Гирканского моря южнее Кронийского моря на основе античных источников [6., с.46]. Т.е. часть Каспийского моря, располагающаяся выше, сухопутного в древности, Апшеронского порога, являлись составной частью Кронийского моря – Океана – вокруг которого жили «киммерийцы – **около Аида**» [100., с. 48].

Богатая мифологическая традиция, оставила в памяти народа убеждение, что «под Кара-Богазом течет подземная река, которая устремляется, то ли в

Аральское море, то ли в Северный Ледовитый океан. До сих пор нет ответа на этот вопрос. Но есть факты: когда Каспий мелеет, заболачиваются северные края Среднерусской возвышенности, когда поднимается - наоборот, наступают засушливые годы» [188].

«Бездонные пропасти  
ведут с поверхности земли в печальное царство Аида. Мрачные реки  
текут в нем. Там протекает все леденящая священная река Стикс, водами  
которой клянутся сами боги» [196].

На анонимном портолане Старого света 1505 г. изображены горы с которых течет Танаис, а также река Ра (Волга). На юге от этих рек изображается *magnus Tartarus* (великий Тартар). [56., с.151]. Изображение на портолане соответствует обозначенному нами расположению Тартара в регионе восточной части Среднего Каспия - на юге от этих рек.

В настоящее время, картины восточной части Среднего Каспия поражает своей контрастностью и похожа на фантастические декорации. «Гудящий и пышущий горячим воздухом кратер диаметром 60 и глубиной 20 метров. Газ идёт из-под земли, разделяясь на сотни горящих разновеликих факелов. В некоторых факелах языки пламени достигают 10—15 метров в высоту» [212].



Рис. 37. Врата ада пригрели жизнь

[https://www.gazeta.ru/science/2014/07/18\\_a\\_6117181.shtml?\\_sbrid\\_=149bcc942a32c4b5f7518b850fd36e6\\_\\_\\_GYsBAA](https://www.gazeta.ru/science/2014/07/18_a_6117181.shtml?_sbrid_=149bcc942a32c4b5f7518b850fd36e6___GYsBAA)

Залив Кара Богаз Гол и окружающая местность настолько соответствуют описанию Тартара в древнегреческой поэзии, что реальная действительность может служить естественной декорацией к постановкам поэм Гомера, Гесиода, Эсхила.

## ЗАКЛЮЧЕНИЕ

Эпическое, культурное и историко-географическое письменное наследие Древней Греции и Рима стали неиссякаемым источником информации для будущих поколений. Поэты не произвольно рисовали картину населенной Ойкумены, а ту, которую диктовал уровень достижения науки и мореплавания того времени. В поэмах Гомера, Гесиода, Эсхила нашли отражение космологические, мифологические и историко-географические представления греков. Обращение с материалом эпоса требует большую осторожность. Изучение поэзии Гомера, Гесиода, Эсхила, как и других авторов, предполагает их прочтение не только как историко-географический документа. Это «художественное произведение, в котором разновременные мотивы и образы, относящиеся к весьма удаленным друг от друга историческим эпохам, оказываются в самом близком соседстве и образуют причудливые и подчас неожиданные сочетания» [72., с.333].

К началу новой эры, познание населенной части Ойкумены было ограничено на северо-востоке Меотидским озером. Агатархид, историк и географ, уроженец города Книда, (около 250 г. до н. э.), в книге V История Европы, замечает, что населенная часть суши, на которой развивались события древнего мира, сравнительно невелика: «(454, 2)... от крайнего холода до высшей степени жары выходит не более двадцати пяти дней непрерывного пути ...» [100., с.288]. Рамки познания Ойкумены (населенной части Земли) раздвигались по мере освоения новых территорий яркими представителями античного периода.

Используя данные античных письменных источников, дополненные материалами археологии, лингвистики и этнографии, и, сопоставляя их с греческой и индоперсидской мифологической традицией, автор выделил историко-географические основы в древнегреческих памятниках словесности.

Рассматривая историко-географические реалии, отраженные в древнегреческой эпической литературе, была сделана попытка локализовать

географические объекты, и, согласовать местные прототипы имен и названий, на основе античных источников.

Выдвинут ряд принципиально важных заключений, предположений, заманчивых гипотез. Прежде всего, мы старались донести, что географические реалии Древнего мира отличались от современных. Исторические события, отраженные в античных источниках и в мифологической традиции, нельзя рассматривать без связи с природными изменениями. Информация, об Океане на севере Европы, о реке Танаисе, Северном море, Понте и Меотиде, о Гирканском и Каспийском морях, о горах Кавказа, приводит к убеждению, что географические схемы Каспийского моря, Волги, Дона отличались от современных.

Каспийское море было разделено на два водных бассейна. Гирканское море заключалось в бассейне Южного Каспия, протяженное с запада на восток. Каспийское море заключалось в бассейне Среднего Каспия и было вытянуто в длину с севера на юг. Северный Каспий, согласно античным представлениям, сливался с Северным и Восточным океаном, т.е. с разлившимся бассейном северных рек с небольшой глубиной. Через сухопутные Мангышлакский и Апшеронский пороги проходил пролив (древнее русло палео-Волги), который связывал бассейны Северного, Среднего и Южного Каспия. Границы Меотиды, сливающейся с Северным и Средним Каспием (Меотийские воды) имели другие очертания, согласно античным авторам. Граница Северного Океана была южнее (следствие последнего ледникового периода, около 8 тыс. лет назад). Согласно орфической «Аргонавтике», путь по Танаису от Меотиды до океана занял у Арга девять суток (v. 1071). [56., с.63]. Согласно составленной автором схеме Каспийского моря это путь из бассейна Среднего Каспия через Мангышлакский порог и сухопутный шельф Северного Каспия, по руслу Волги, в Океан - Северный Каспий, сливающийся с разлившимися северными реками.

Орогидрофические схемы Каспийского бассейна и прилегающей территории в течение античного периода продолжали изменяться, обретая современный вид к середине первого тысячелетия нашей эры. Согласно исследованиям палеографов, связь Волги и Дона прервалась незадолго до походов Александра Македонского (поэтому Питей не смог найти устье Танаиса и выйти к Понту). Географ, математик Питей из Массилии (Марселя) в IV до н.э. сообщал, что обогнул весь север Европы до Танаиса (Дона), в

направлении на восток, в поисках месторождения олова. Территория северо-востока Европы, выше Альпийско-Гималайского складчатого пояса, Большого Кавказа (Рипейских гор - прим. автора) и устья Дона, была закреплена на древних картах как Северный Океан. Река-Океан античных авторов – пресная вода как следствие таяния ледников. Выплывая из Средиземного моря в Атлантический океан на север, и, огибая север Европы в восточном направлении, древние торговцы, путешественники оказывались в бассейне Среднего и Северного Каспия на островах Гисперид, богатых оловом, которое добывали потомки иберов (Восточная Грузия). Это нашло отражение в мифологической картине историко-географических реалий древних авторов. Путь из Атлантики к побережью Каспия, мог быть реальным.

Герои эпических произведений Гомера, Гесиода, Эсхила имели возможность оказаться на просторах Каспийского моря через Черное и Азовское моря, Дон и Волгу. Яркие описания Кавказа и Прикаспийского региона в поэтической форме повествовали о прошлых временах. Люди этого времени, такие как Одессей, были сильными и приспособленными к трудностям окружающей действительности. Мореплаватели и путешественники, попавшие в Прикаспийский регион, стали героями мифов и донесли до Греции сведения о циклопах (аримаспах), о людях с "лошадиными ногами" (гиппоподы, имеющие обувь с подвязанной дощечкой), или о «людях с громадными ушами» (панаотисы, с капюшонами, разрезанными надвое от шеи до самых пят), об островах населенных богами. В окружении холодных океанических вод, на островах Каспия, образовавшихся в результате активной деятельности вулканов, и, с постоянным подогревом из недр земли, существовал особый микроклимат. Реалии античной действительности казались фантастическими.

С мифических времен дошли до нас сведения о зарождении современной цивилизации, отраженные Гесиодом в «Теогонии». Ее истоки отмечены автором на Кавказе и на Каспии. Первые знания были облечены в поэтическую оболочку, но, имели географическую конкретику. Гесиод указывал на происхождение Олимпийских богов с Орфийских гор (Большой Кавказ). Бассейн Южного Каспия (Гирканское море) – остаток древнего океана – Тетис. Средний Каспий (Каспийское море) образован слиянием северных рек Волги, Дона и рек, текущих с Кавказа. Океан, в представлении греков, в виде реки обтекал Ойкумену. Фраза из Аргонавтики о Северном океане (v. 1102 – «последняя вода Тефии») характеризует Северный Каспий



как конец Каспийского моря – остаток древнего океана Тетис. Северный Каспий сливался с Океаном, над которым всегда, согласно античным авторам, сгущались тучи. Здесь сочетался Зевс с Герою. «У Океана, где сад Гесперид и где источники амброзии, сочетался Зевс с Герою, богиней облаков, царицею неба, которую воспитали Океан и Тетис» [232]. Т.е. на территории между Северным Каспием (Океаном) и Тетис (Южный Каспий). Об этом говорит имя жены Зевса – Гера, которое созвучно с названием племени, отмеченным Птолемеем (V,II,2) на побережье Среднего Каспия.

Известный азербайджанский ученый, историк, писатель А. К. Бакиханов в книге «Гюлистан - и Ирам» чрезвычайно красочно и характерно отметил особенную значимость Кавказско-Каспийского региона. «Многие из них, даже самые образованные, считали Кавказ за конечный, предел человеческого бытия и поэтому неудивительно, что диких, сильных и ловких обитателей этих гор называли дивами, а женщин, славящихся красотой, - пери. В настоящее время путешественники неоднократно обозревали весь земной шар, открыли Америку и Океанию, применили почти все указания древних географов к нынешнему населению, но нигде не встречали другой горы, кроме Кавказа, которая больше всего подходила бы к фантастическим и баснословным описаниям древних» [17., с.13].

Взгляд на древнегреческую поэзию, как на источник познания, позволил выявить историко-географические реалии Кавказа и Прикаспийского региона. «Можно не колеблясь утверждать, что в основе любых космологических идей, даже самых туманных и самых фантастических, все же лежит реальный географический опыт» [75]. Многие загадки истории древности ждут своего часа, и их обсуждение помогут учёным приблизиться к истине, рождая новые теории, пересматривающие традиционные взгляды.

## ЛИТЕРАТУРА

- 1.Абаев В.И. Историко-этимологический словарь осетинского языка: В 4 т. Т. 3–4. М., 1996
- 2.Абаев В.И. О некоторых лингвистических аспектах скифо-сарматской проблемы.// Проблемы скифской археологии. / МИА №177. М.: 1971. С. 10-13
- 3.Аммиан Марцелин. Римская история СПб, Алетейя, 2000г., пер. Кулаковского Ю.А.
- 4.Алиев И. Г. Изучение проблем древней истории, филологии и археологии в Азербайджане в 1977—1987 годы
- 5.Алиев, И.Г. О скифах и Скифском царстве в Азербайджане /Играр Алиев.- Москва, 1979.- Т.III.-146с
- 6.Алиев К.Г. Античные источники по истории Азербайджана. Б. 1987.
- 7.Античная география. проф. М.С.Боднарский. Государственное издательство географической литературы. Москва — 1953.
- 8.Античная Кавказская Албания Баку—1992. Под ред. чл.-корр. АН Р. А. И. Г. Алиева
- 9.Аполлodor Мифологическая библиотека.кн. I. <http://ancientrome.ru/antlitr/t.htm?a=1358680001>
- 10.Аполлоний Родосский. Поход Аргонавтов, книга II,
- 11.Арриан Луций Флавий. Пер. Сергеев М.Е. М. Миф.1993.
- 12.Арский Ф.Н. Перикл.М.,»Молодая гвардия»1971. 224с.
- 13.Артамонов М.И. История Хазар.- Ленинград: Изд. Эрмитаж, 1962
14. Археология Иоанна Антиохийского с объяснением мифических рассказов Submitted by Петрович on Пнд, 08/15/2016 - 20:59Автор: Иоанн Антиохийский Переводчик: Исихаст
- 15.Атеши Н. Кавказские амазонки: реальная история за мифами. НАН Азербайджана.2011 <https://www.academia.edu/33232825/>
- 16 .Ашурбейли Сара. История города Баку. Баку-1992.
- 17.Бакиханов А. К. Гюлистан-и Ирам. Баку: Элм, 1991, 304 с.
- 18.Бартольд В.В. «Сведения об Аральском море и низовьях Амударьи с древнейших времён до XVII века». Соч., т. III. М., «Наука», 1966.
- 19.Бартольд В.В. Место прикаспийских областей в истории мусульманского мира. Сочинения т.I.ч.II.М.,1963.
20. Берг А.С. Уровень Каспийского моря за историческое время. Проблемы физической географии. М., Наука, 1987, с.74-75.
- 21.Бернштам А.Н. К вопросу об усунь, кушан и тохарах, 1947
- 22.Бичурин Н.Я. Собрание сведений о народах, обитавших в Средней Азии в древние времена. Т. II. М.— Л., 1950.

- 23.Бонгард-Левин Г.М., Грантовский Э. А. От Скифии до Индии. Древние арии: мифы и история. Издательство: Алетейя, 2001 г., 224 стр.
- 24.Бонгард-Левин Г.М., Бухарин М.Д., Вигасин А.А. Б81 Индия и античный мир / — М.: Вост. лит., 2002. — 359 с.
- 25.Борухович В. Г. Античная мифография и «Библиотека» Аполлодора VII. (1)
- 26.Адам Бременский Деяния архиепископов Гамбургской церкви. Книга IV Описание северных островов. Восточная литература. [http://www.vostlit.info/Texts/rus/adam\\_br/frameadam\\_buch4.htm](http://www.vostlit.info/Texts/rus/adam_br/frameadam_buch4.htm)
- 27.Будахишн. Глава XII. О свойствах гор. zoroastrian.ru <https://www.zoroastrian.ru/book/export/html/789>
- 28.Бунятов З. М., Велиханова Н.: Каспийское море в арабских источниках Известия АН АзССР. Серия истории, философии и права, № 2. 1988 ТЕКСТ - Восточная Литература [www.vostlit.info/Texts/Dokumenty/Kavkaz/Kasp\\_more\\_ist/framevved.htm](http://www.vostlit.info/Texts/Dokumenty/Kavkaz/Kasp_more_ist/framevved.htm)
- 29.Вайнберг Б.И. Этнография Турана в древности. М.: Восточная литература. 1999
30. 193.Велиев С. Древний, древний Азербайджан. - Баку: Гянджлик, 1983.- 148 стр.
- 31.Велики как обры: кем были авары, [bigpicture.ru](http://bigpicture.ru) ›
- 32.Вестник Академии ДНК-генеалогии Том 7, №7, Июль 2014, стр. 1081-1098.
- 33.Византийский словарь: в 2 т. [ сост. Общ. Ред. К.А. Филатова]. СПб.: Амфора. ТИД Амфора: РХГА: Издательство Олега Абышко, 2011, т. 1, <http://ponjatija.ru/node/271>
- 34.Габараев А. История алан <http://iratta.com/alans/> 01.Племя аорсов и область Янцай
- 35.Гаглойти Ю.С. Аланы и вопросы этногенеза осетин. Тбилиси, Мецниереба, 1966
- 36.Гаджиев В. Г. Сочинение И. Гербера «Описание стран и народов, между Астраханью и рекой Курой находящихся» как исторический источник по истории народов Кавказа. — М., 1979
- 37.Гаджиев М. С. Этническая карта Северного Кавказа в период поздней античности. Вестник Дагестанского научного центра. 2019. № 72. С. 17–30.
- 37а. Галкин Л. «В молчанье каменном разгадка может быть» Знание-сила. 1988. № 4.
- 38.Гаргары, они же халибы и тибарены, что в переводе означает кузнецы ...<https://www.rizvanhuseynov.com> › 2013/03 › blog-post
- 39.Гафуров Б.Г. и Цибукидис Д.И. «Александр Македонский и Восток» М. Наука, 1980.
40. Гера. Греческая мифология <https://godsbay.ru> › hellas › gera
- 41.Геродот. Пер. Мищенко Ф.С. Издание А. Г. Кузнецова. Тип. Е. Г. Потапова М. 1888 г
- 42.Гесиод. Полное собрание текстов. Труды и дни. пер. В. Вересаева / Вступительная статья В.Н.Ярхо. Комментарии О.П. Цыбенко и В.Н. Ярхо.М. Лабиринт, 2001. 256 с. <http://194.44.152.155/elib/local/r689.pdf>.
- 43.Гейбуллаев Г.А. К этногенезу азербайджанцев, т.1.Б; Элм,1991.
- 44.Гигин. Часть I. Основные героические мифы; "эпический кикл"
- 45.Гигин. Астрономия II 15, 5

46. Гиппократ О воздухе, воде и местностях. Фр.24 [http://www.rushrono.ru/istochniki\\_ant\\_011.html](http://www.rushrono.ru/istochniki_ant_011.html)
47. Гомер Одиссея. Пер. с древнегреческого В.Вересаева. [http://lib.ru/POEEAST/GOMER/gomer\\_02.txt](http://lib.ru/POEEAST/GOMER/gomer_02.txt)
48. Гомер. Одиссея (в переводе В. А. Жуковского), В.А.Жуковский Собр.соч. в 4-х тт. т.3. <https://rvb.ru/19vek/zhukovsky/01text/vol4/01odyssey/315.htm>
49. Горько-соленый Кара-Богаз-Гол. [https://elementy.ru/kartinka\\_dnya/176/Gorko\\_solenyy\\_Kara\\_Bogaz\\_Gol](https://elementy.ru/kartinka_dnya/176/Gorko_solenyy_Kara_Bogaz_Gol)
50. Губкин И.М., Федоров С.Ф. Грязевые вулканы Советского Союза и их связь с генезисом нефтяных месторождений Крымско-Кавказской геологической провинции. М.-Л, АН СССР. 1938
51. Б.Н.Граков. Ранний железный век. Москва, 1977
52. Валерий Гуляев. Скифы. Что мы знаем о них Наука и жизнь, <https://www.nkj.ru/archive/articles/23225/>
53. Гумилев Л.Н. Эфталиты и их соседи в IV в. "Вестник древней истории". 1959, № 1, с. 129-140
54. Гусейнов М. Древний палеолит Азербайджана (по материалам пещерных стоянок). НАНА. Институт Археологии и этнографии. Баку 2010
55. Гусейнов, М. Археология Азербайджана: (каменный век) /Мамедали Гусейнов.- Баку: АГУ, 1964.- 163
56. Джаксон Т.Н., Коновалова И.Г., Подосинов А.В., Фролов А.А. Северная Евразия в картографии античности и средних веков. — М.: Аквилон, 2017. — 528 с.
57. Джафаров.А. № 3 (81), 2016 Палеолитические пещерные стоянки Карабаха: Азых и Таглар с.4 <http://irs-az.com/new/files/2016/182/2353.pdf>
58. Джафарзаде, И. К вопросу древней истории Азербайджана по археологическим данным: 10 лет АН Аз.ССР /Исхаг Джафарзаде.- Баку: Элм, 1957.-
59. Джафарзаде И. Гобустан /Исхаг Джафарзаде.- Баку: Йени Нешрийат Еви «XXI», 1999.- 259 с.
60. Джоппа. А. И., Ньюшков В. А. Скифы и древняя Абхазия. К проблеме этнокультурных связей. Материалы международной научной конференции, посвященной памяти М. Н. Погребовой. Кавказ и степь на рубеже эпохи поздней бронзы и раннего железа. М., 25–27 апреля 2016 г. с.76
61. Дзокаева Т.К. Осетины в плену у аланов. М., Граница, 2007, 176 с.
62. Диодор Сицилийский. Историческая библиотека. Submitted by von Maygraben on Вск,06/29/2014 - 16:00
63. Дионисий Периегет. Описание населенной земли - ...[bibliotekar.kz/istorija-kazakhstan-v.../dionisii\\_perieget-opisanie-naselennoi-ze.html](http://bibliotekar.kz/istorija-kazakhstan-v.../dionisii_perieget-opisanie-naselennoi-ze.html)

- 64.Дионисий Периегет. Описание Ойкумены пер. Илюшечкиной Е.В. Вестник древней истории, № 4/2005, № 1, 2/2006 Submitted by agnostik on Суб, 03/15/2014 - 19:18
- 65.Дитмар А.Б. Рубежи ойкумены. Эволюция представлений античных ученых об обитаемой земле и природной широтной зональности. М.Изд-во. Мысль. 1973.
- 66.Дитмар А.Б. К истории вопроса о границе между Европой и Азией (стр. 35—49). Ученые записки ЯГПИ им. К. Д. Ушинского. Вып., XX (XXX) Ч.1. География., Ярославль, 1958
- 67.Доватур А.И., Каллистов Д.П., Шишова И.А. Народы нашей страны в «Истории» Геродота. - М.: Наука, 1982.
68. Дорн Б. Древняя Албания по Птолемею - дополнение 1 к его же кн.: Каспий. О походе русских в Табаристан ... СПб., 1875, с. 323-351;
- 69.Дрягин Н. М. Анализ нескольких карачаевских сказаний о борьбе нартов с еммеч в свете яфетической теории. Яфетический сборник, VI. Л.,1930.
- 70.Драч Г.В.. Рождение античной философии и начало антропологической проблематики. — М.: Гардарики,2003. — 318 с. <https://scicenter.online/filosofiya-drevnegrecheskaya-scicenter/rojdenie-antichnoy-filosofii-nachalo.html>
- 71.Дьяконов И. М. История Мидии. книга I Баку 2012. “Нагыл Еви”. 332 с
- 72.Дьяконов И. М. и д. История древнего мира. Изд. 3-е, исправленное и дополненное. М.: Наука: Главная редакция восточной литературы издательства, 1989.
- 73.Ельницкий Л.А. Знания древних о северных странах. М.;1961.
- 74.Ельницкий Л.А. Маршрут возвратного плавания аргонавтов. Submitted by agnostik on Суб, 09/08/2012
- 75.Ельницкий Л.А. «Великие путешествия античного мира» М. 2013. 208с.
76. Ельницкий Л.А., Скифия евразийских степей. – Новосибирск, 1977
77. Иванчик А.И. Накануне колонизации. Северное Причерноморье и степные кочевники VIII–VII вв. до н.э. в античной литературной традиции: фольклор, литература и история. Москва – Берлин. 2005
- 78.Илюшечкина Е.В. Риторический топос о «скифском» севере в компиляции Солина. Восточная Европа в древности и Средневековье. Российская академия наук. Институт Всеобщей Истории, Москва, 17-20 апреля 2018 г. Материалы конференции с.125 013. с. 22-23).
- 79.История Азербайджана с древнейших времен до начала XX в. - Баку: Элм, 1995 – 432с.
- 80.История Древнего Востока. Учебное издание., под ред. В.И.Кузищина., Издательство «Высшая школа», 1979.раздел III., Иран и Средняя Азия в древности., глава 24.Мидийское царство в VIII—VI вв. до н. э.

81. История Каспия [www.window2baku.com/Caspian/caspianmap.htm](http://www.window2baku.com/Caspian/caspianmap.htm)
82. История, Философия, Ораторское искусство классического периода истории. т. II. Submitted by agnostik on Суб, 02/08/2014 - 21:21 под редакцией С. И. Соболевского, М. Е. Грабарь-Пассек, Ф. А. Петровского. Изд-во Академии наук СССР. М. 1955.
83. М.М.Ихиллов. Народности лезгинской группы: этнографическое исследование прошлого и настоящего лезгин, табасаранцев, рутулов, цахуров, агулов. 1967 г. Дагестанский филиал Академии наук СССР, 1967. - 262 с
84. Чингиз Каджар. Старый Баку. ОКА, Баку, 2007, 204 с.
85. Калоев Б.А., Северо-Осетинский институт гуманитарных и социальных исследований, Институт этнологии и антропологии им. Н. Н. Миклухо-Маклая. Записки кавказоведа. Изд-во «Зонд», 2002. Стр. 229
86. Кассий Дион. Римская история. <http://ancientrome.ru/antlittr/cass-dio/index.htm>
87. Касымов А.Г. Каспийское море. Л., 1987.
88. Квинт Курций Руф. История Александра Македонского. М.; Издательство МГУ, 1993
89. Керимов Вилаят, Бьернар Стурфиел. Киш. Б., 2003
90. Киммерийский Босфор - Словари и энциклопедии <https://slovar.wikireading.ru>
91. Клейн Л. С. Древние миграции и происхождение индоевропейских народов С.-П. 2007-226с.
92. Кондратов А. М. Атлантиды моря Тетис. 1986.
93. Конча С. Концепция происхождения индоевропейцев Т.В. Гамкрелидзе и В.В. Иванова (критический этюд) [http://xn--c1accbaafalcl.xn--p1ai/?page\\_id=3952](http://xn--c1accbaafalcl.xn--p1ai/?page_id=3952)
94. Коран о горах - Религия Ислам - The Religion of Islam <https://www.islamreligion.com/ru/articles/215/>
95. Котина А. В. Миф об амазонках и его развитие в античной традиции: автореферат Белгород, 2012.- 28 с
96. Краткий исторический очерк. Вайнахи. Г. З. Анчабадзе Редактор: Н. В. Гелашвили Текст, картосхемы - Г. З. Анчабадзе Тбилиси. 2001
97. Кузнецов В. А. Очерки истории алан, г: 1992, , Изд-во: «ИР»
98. Кузьмин А.Г. Из предыстории народов Европы Журнал «Золотой Лев» - издание русской консервативной мысли ([www.olmer1.newmail.ru](http://www.olmer1.newmail.ru))
- 98а. Куклина И.В. Этногеография Скифии по античным источникам. Л. 1985
99. Лаллеман Фердинан Пифей из Массалии. Книга: Пифей - e-Reading <https://www.e-reading.club/downloadhtml>
100. Латышев В. В. Известия древних писателей греческих и латинских о Скифии и Кавказе // Вестник древней истории. — 1947. — №№ 1—4; 1948. — №№ 1—4; 1949. — №№ 1—4. Источники: [http://apsnyteka.narod2.ru/l/izvestiya\\_drevnih\\_pisatelei\\_o\\_skifii\\_i\\_kavkaze/index.html](http://apsnyteka.narod2.ru/l/izvestiya_drevnih_pisatelei_o_skifii_i_kavkaze/index.html)



- 101.Лысенко Н.Н. Асы-Аланы в Центральной Азии (центральноазиатский аспект раннего этногенеза алан). Владикавказ - 2001 <https://sci.house/alanov-istoriya-scibook/asyi-alanyi-tsentralnoy-azii.html>
- 102.Лысенко Н.Н. Этногенез и военная история иранских кочевников Евразии в период II в. до н.э. – II в. н.э.: Автореф. дисс. док. истор. наук – Владикавказ, 2007, - 72с., с.60. Режим доступа: [protobulgarians.com](http://protobulgarians.com)<https://protobulgarians.com/Russiantranslations/Liysenko>. Дата обращения: 11.01.2024.
- 103.Лысенко Н.Н. Ранние аланы: проблема этничности и этапы этногенеза. Научная мысль кавказа. 2006 № 27
104. Магомедов М. Г.. История аварцев. Махачкала: ДГУ, 2005
- 105.Максимов Е. В. Где наши истоки? (К вопросу об аномальной области на шельфе Баренцева моря в последний ледниковый период). Арктический и Антарктический НИИ, М. А. Анисимов Санкт-Петербург С. И. Ларин Тюмень, ТюмГУ
- 106.02.Массагеты и асии» [iratta.com](http://iratta.com): Осетия-Алания и Осетины ...[iratta.com](http://iratta.com) /2007/05/25 /02 \_ massagety\_i\_asii.htm
- 107.Мехтиев Ш.Ф., Халилов Э.Н. Ритмы земных катастроф Баку, Элм,1988, 109с.
- 108.Мифы народов мира. Энциклопедия. (В 2-х томах). 2-е изд. Гл. ред. С. А. Токарев. — М.: «Советская энциклопедия», 1987. Т. II.
- 109.Мифы народов мира. под редакцией С. А. Токарева., Издательство «Советская Энциклопедия» 1980., М. 2008
- 110.Мифы о богах Древней Греции. Русская историческая библиотека. <http://rushist.com/index.php/mifologiya/1893-mify-o-bogakh-drevnej-gretsii#>.
- 111.Мифологический словарь (под ред. Е.М.Мелетинского), М., 1991
- 112.Мудрак О.А. (Москва) Аварская надпись на сосуде из клада Надь-Сент-Миклош <https://altaica.ru/LIBRARY/mudrak/buyla-zoapan.pdf>
113. Муравьев С.Н. Птолемеява парта Кавказской Албании и уровень Каспия ВДИ.М.,1983., № 1. с.117-148.
114. С. Н. Муравьев Проблема Аракса—Танаиса—Яксарта и уровень Каспия в VI—VII вв. до Н. Э. (К вопросу о палеогидрографии Каспийско-Аральского бассейна) Mathesis. Из истории античной науки и философии. — М.: Наука, 1991. — 256 с.
- 115.В. Ю. Мурзин . Скифская архаика Северного Причерноморья. Киев, 1984
- 116.Дж. П. Мэллори. Индоевропейские прародины. Вестник древней истории. М., 1997. № 1. с. 61-82
- 117.Нарты. Эпос осетинского народа. Изд. В. И. Абаев и др., М., 1957
- 118.Нартские амазонки и сарматский «матриархат» ч.1. [www.iriston.com/nogbon/print.php?newsid=104](http://www.iriston.com/nogbon/print.php?newsid=104)
- 119.Народы Кавказа. т.1. – Москва: Изд. АН СССР, 1960.

120. Научная библиотека диссертаций и авторефератов disser Cat <http://www.dissercat.com/content/asy-alany-v-tsentranoi-azii-tsentranoaziatskii-aspekt-rannego-etnogeneza-allan#ixzz5iyCmeWIs>
121. Намет Ю. К вопросу об аварях / перевод с немецкого И. Г. Добродомова. // *Turcologica*. - Л.: Наука, 1976. - с. 298-305.
122. Немировский А.И., Скогорев А. П. Мифы и легенды народов мира. Библейские сказания и легенды. <https://coollib.com/b/299241/read>
123. 100 Великих приключений. <http://fisechko.ru/100vel/pricluh/10.html>
124. Николаева Н.А. Происхождение мифов «северного цикла» древних греков, иранцев и индийцев в свете позднеиндоевропейской и арийской прародин в Центральной Европе// Вестник МГОУ. Исторические науки. №4, 2015.
125. Новосельцев А.П. Древнейшие государства на территории СССР Материалы и исследования 1986г. М.: Наука, 1988
126. Очерки истории Чечено-Ингушской АССР. т.І. Грозный, 1967. Стр. 22 – 29  
Население Чечено-Ингушетии при первобытнообщинном строе  
[...ngushetia.info/.../naselenie-checheno-ingushetii-pri-pervobytnoobshhinnom-stroe-sar](http://ngushetia.info/.../naselenie-checheno-ingushetii-pri-pervobytnoobshhinnom-stroe-sar)
127. Перевалов С.М. Древнейшее упоминание имени «Кавказ» в античной литературе с.310-317 GAUDEAMUS IGITUR: Сборник статей к 60-летию А.В. Подосинова / Под ред. Т.Н. Джаксон, И.Г. Коноваловой, Г.Р. Цецхладзе.- М.: Русский Фонд Содействия Образованию и Науке, 2010. - 488 с.
128. Гай Плиний Секунд (Старший) Естественная история. <http://ancientrome.ru/antlittr/plinius-secundus/index.htm>
129. Плутарх. Сравнительные жизнеописания: В 3 т. Изд. подготов. М.Е. Грабарь-Пасек и С.П. Маркиш.- М.: Изд-во АН СССР, 1963.
130. Повесть временных лет. ч.1, пер. Д.С. Лихачева. <http://www.spsl.nsc.ru/history/descr/PWL/povest1.htm>
131. Погребова М. Н. Закавказье и его связи с Передней Азией в скифское время. М., Наука, 1984
132. Подосинов А.В. Гидрография Восточной Европы в античной и средневековой геокартографии 2007
133. Подосинов А.В. География Скифии в античной литературе от Эсхила до Оросия. Скифия: Образ и историко-культурное наследие. Материалы конференции 26–28 октября 2015 года / Под ред. Т.Н. Джаксон, И.Г. Коноваловой, А.В. Подосинова. — М.: Институт всеобщей истории РАН, 2015. — 132 с.
134. Подосинов А.В. Роман о гипербореях Гекатея Абдерского (Проблемы интерпретации). «Вестник древней истории» М.: Наука. -2013, 256 с. - ISSN 0321-0391.
135. Подосинов А.В., Джаксон Т.Н., Коновалова И.Г. Скифия в историко-географической традиции Античности и Средних веков. — М.: Аквилон, 2016. - 320 с.

- 136.Подосинов А.В., Скржинская М.В. Римские географические источники: Помпоний Мела и Плиний Старший. Тексты, перевод, комментарий. М., 2011.
- 137.Подвиги Геракла. <https://www.google.az/search?q=персефона+и+аид>
- 138.Подвиги Персея <http://mythology.sgu.ru/mythology/suzet/persey/persey.htm>
- 139.Полибий, Всеобщая история. пер. Мищенко Ф.С. Submitted by Петрович on Вск, 02/15/2015
- 140.Помпоний Мела. О положении Земли. Античная география. М., 1953.
- 141.Птолемей. География (III, 5.22), архив. 21 сентября 2013 года.
- 142.Птолемей. Выдержки о Скифии и Кавказе - Античный ...coins.ucoz.ru > Статьи > Античный Крым. Кн. V, гл. 8 положение азиатской сарматии азии карта ii 17—25.
- 143.Прометей, сын титана Япета, Русская историческая библиотека <http://rushist.com/index.php/mifologiya/1869-mif-o-prometee>
- 144.Прометей — Википедия <https://ru.wikipedia.org/wiki/Прометей>
- 145.Пьянков И.В. Аристей: Путешествие к исседонам / И. В. Пьянков // Исседон - ΙΣΣΕΔΩΝ: Альманах по древней истории и культуре. — Екатеринбург : [Уральский государственный университет], 2005. — Т. 3. — С. 15-35.
- 146.Пьянков И.В. Средняя Азия и евразийская степь в древности. С.-П., 2013. 736с.
- 147.Пьянков И.В. Средняя Азия в античной географической традиции: Источниковедческий анализ. — М.: Издательская фирма «Восточная литература» РАН, 1997. — 343 с.: карты, схемы.
- 148.Х.Х.Рамазанов, А.Р.Шихсаидов. Очерки истории Южного Дагестана. Махачкала: Дагестанский филиал Академии наук СССР, 1964.
149. Ростовцев. Скифия и Боспор, 1925.
- 150.Русская историческая библиотека. Мифы о богах Древней Греции. <http://rushist.com/index.php/mifologiya/1893-mify-o-bogakh-drevnej-gretsii#>.
- 151.Клод Рапэн Торговый путь из Индии к Понту у Страбона: между картографическим миражом и археологической реальностью. (Материалы международной конференции «Дорога Страбона как часть Великого Шелкового пути». Баку 28-29 ноября 2008 г.) Международный институт Центральноазиатских исследований. Самарканд – Ташкент, 2009 с.96-119
- 152.Сафронов В.А. Индоевропейские прародины [http://www.istorya.ru/book/safronov/safron\\_01-04.php](http://www.istorya.ru/book/safronov/safron_01-04.php)
- 153.Скляренок В. М.Знаменитые путешественники. <https://www.litmir.me/br/?b=252139&p=2>
- 154.Скржинская М. В. Герои киммерийских и скифских легенд в греческой поэзии и вазовой живописи VII—VI вв. до н. э
- 155.Скржинская М.В. Предания о грифонах на северном краю греческой ойкумены GAUDEAMUS IGITUR: Сборник статей к 60-летию А.В. Подосинова / Под ред. Т.Н.

Джаксон, И.Г. Коноваловой, Г.Р. Цецхладзе. — М.: Русский Фонд Содействия Образованию и Науке, 2010. — 488 с.

156.А.П. Смирнов. К вопросу о матриархате у савроматов. // Проблемы скифской археологии. / МИА №177. М.: 1971. С. 188-190

157.Снисаренко А ...geoman.ru › books › item1982

158.Снисаренко А.Б. Курс - Море Мрака (Четыре шага за пределы Ойкумены) Издательство "Мысль".Москва, 1982

159.Среднерусская возвышенность. <https://www.google.com/search?q=>

160.Стефан Византийский. Этника. DrevLit.Ru - библиотека ...www.drevlit.ru/docs/vizantia/VI/520-540/Stefan/text.php

161.Страбон. География в 17 книгах М.;изд-во Наука.1964,;1994 пер. Г.А. Стратановского под общей ред. проф. С.Л.Утченко.

162.Гай Юлий Солин. Собрание достопамятных сведений. пер. И.И. Маханькова [http://www.ancientrome.ru/antlittr/solin/crm\\_f.htm](http://www.ancientrome.ru/antlittr/solin/crm_f.htm)

163.Сулейманова С.А. - Древнейшие экономические и культурные связи в ближневосточно -кавказском ареале. <http://saunje.ge/index.php?id=1819&lang=ru>.

164.Сулейманова С.А. Локализация городов, проходов и путей Кавказской Албании по сведениям древних источников Институт Востоковедения им.акад.З.М. Буниятова НАН Азербайджана E-mail:sevdabasilav@gmail.com

164а. Сулейманова С.А. «Каспийские ворота» в Албанской области Лпиния». Дорога Страбона» как часть Великого Шелкового пути: Материалы Международной конференции (Баку, 28-29 ноября 2008 г.). - Самарканд-Ташкент: МИЦАИ, SMI-ASIA, 2009.

165.Сыма Цянь Исторические записки. Восточная Литература [www.vostlit.info/Texts/Dokumenty/China/I/Syma\\_Tsjan](http://www.vostlit.info/Texts/Dokumenty/China/I/Syma_Tsjan)

166.Томсон, Джеймс Оливер.История древней географии [Текст] Пер. с англ. Н. И. Скаткина; Под ред. А. Б. Дитмара и Д. Г. Редера ; Вступ. статья А. Б. Дитмара. - Москва : Изд-во иностр. лит., 1953. - 592 с., 7 л. ил., карт. : ил., карт.; 23 см

167.Тревер К.В. Кушаны, хиониты и эфталиты по армянским источникам IV – VII вв. (К истории народов Средней Азии). Советская археология. Вып. XXI.,1954 год. с.131-147.

168.Трубачев О.Н. Indoarica в Северном Причерноморье. - М.: Наука. 1999 - 320 с.

169.Труды Института этнографии им. Н.Н. Миклухо-Маклая: Новая серия, Том 99. Издательство Академия наук СССР. 1972 г.

170.Туаллагов А.А. К вопросу об аланском этногенезе осетин. Мин. Обр. РФ Ставропольский государственный университет, Ставропольский государственный краеведческий музей им. Г.Н. Прозрителева и Г.К. Праве «Северный Кавказ и кочевой мир степей Евразии: V Минаевские чтения по археологии, этнографии и

краеведению Северного Кавказа». Тезисы докладов межрегиональной научной конференции (12-15 апреля 2001 г.)

171.Тюркские племена Кавказской Албании. Центр Льва Гумилева в ...[www.gumilev-center.az/tyurkskie-plemena-kavkazskoj-albanii/](http://www.gumilev-center.az/tyurkskie-plemena-kavkazskoj-albanii/)].

172. Услар П. К. Древнейшие сказания о Кавказе. ССКГ, вып. X. Тифлис, 1881

173.Федорова Е.В. Имеет ли миф об Аргонавтах реальную основу? Вестник Московского Университета. История. 1996. № 6.  
<http://Annales.info/greece/small/omela.htm>

174.Финник С.В. Этногенез кочевого народа савиров [www.bulgari-istoria-2010.com](http://www.bulgari-istoria-2010.com) > booksRu > S\_Finik\_Saviry

174a.Хаин В.Е. Тектоника континентов и океанов.М.:Научный мир,2001. – 606 с.: ил.

175.Халилов М. Амазонки и Азербайджан. [https://www.baku.ru/enc-show.php?id=24932&cmm\\_id=112](https://www.baku.ru/enc-show.php?id=24932&cmm_id=112)

176.Халилов, Дж.А. Археологические находки «скифского облика» и вопрос о «Скифском царстве» на территории Азербайджана /Джабар Халилов.- М., 1971.- 102 с

177.Халилова Т.Ш., Халилов Э.Н. Тайна слияния двух морей. SWB. 2019. 114с.

178.Халилова Т.Ш. Ясон и Пифей - Миф и Реалии. Древние плаванья по Северному Океану.

179.Халилова Т.Ш. Представления о Рипейских горах в древнегреческой и индоперсидской литературе. Вестник Международной Академии Наук (Русская Секция). 2020, № 1.с. 64-69

180.Хенниг Рихард. Неведомые земли. М. 1961. т.1.,гл.26.

181.Ходжаева Н. Д. Динамика развития географических представлений о Центральной Азии в древней и раннесредневековой Иранской традиции. Душанбе 2016

182.Хыналыг - островок древности. | Region Plus [regionplus.az](http://regionplus.az) > articles > view].

183.Хыналыгский некрополь: сенсационная находка заполняет ...[www.lnews.az](http://www.lnews.az) > news > ekspert-obnaruzhenyyu-v-hynalyge-nekropol-zap...

184.Цукерман К. Аланы и асы в раннем Средневековье. Археология Кавказа <https://arheologija.ru/tsukerman-alanyi-i-asyi-v-rannem-srednevekovye/>

185.Чекин Л.С Северный полюс на западноевропейских средневековых картах (К вопросу о местонахождении земного рая) с.399-409 GAUDEAMUS IGITUR: Сборник статей к 60-летию А.В. Подосинова / Под ред. Т.Н. Джаксон, И.Г. Коноваловой, Г.Р. Цецхладзе.- М.: Русский Фонд Содействия Образованию и Науке, 2010. - 488 с.

186.Чередниченко А.Г. Индоевропейская проблема и Эгеида. Актуальные Проблемы Всеобщей Истории., Серия История. Политология. Экономика. Информатика. Научные ведомости 5 2011. № 7 (102). Выпуск 18.

187.Черная пасть. «По горам и пустыням Средней Азии ... - [litresp.ru](https://litresp.ru).<https://litresp.ru/chitat/ru/Ф/ fedorovskij - nikolaj-mihajlovich/po-goram-i...azii/6>

- 188.Черная пасть белого залива - Журнал "Итоги" №19 (257) [www.itogi.ru/archive/2001/19/123111.html](http://www.itogi.ru/archive/2001/19/123111.html)
- 189.Шахермайр Фриц. Александр Македонский. Феникс. Ростов на Дону.1997.
- 190.Щеглов Д. А. Аристей из Проконнеса: факты и интерпретации. Аристей. Журнал издается Университетом Дмитрия Пожарского М.2010
- 191.Энциклопедия Китая – «Шофанбэйчэн» Хэ Цю-тао.Часть I, Глава 7 .  
[www.abirus.ru/content/564/623/626/14338/15081/15092.htm](http://www.abirus.ru/content/564/623/626/14338/15081/15092.htm)
- 192.Энциклопедия Китая. «Шофанбэйчэн» Хэ Цю-тао. Дополнение из «Шофанбэйчэн»
- 193.Этногенез финно-угров России - SURI [www.suri.ee/hist2/plen/patru.htm](http://www.suri.ee/hist2/plen/patru.htm)
- 194.Энциклопедия Кругосвет. Ахеронт. [https://www.krugosvet.ru/enc/kultura\\_i\\_obrazovanie/religiya/ANHERONT.html](https://www.krugosvet.ru/enc/kultura_i_obrazovanie/religiya/ANHERONT.html)
- 195.Энциклопедия классической греко-римской мифологии.damir26.narod.ru /konsta/enciclogrim. html
- 196.Энциклопедия мифологии. Царство мрачного Плутона  
<https://dic.academic.ru/dic.nsf/encmyphology>
- 197.Эрдеи И. Исчезнувшие народы. Авары. Природа, 1980, № 11
- 198.Эсхил.Трагедии. перевод с древнегреческого - С. Апта - М.: Худож. лит., 1971
- 199.Эсхил. Трагедии / В пер. Вячеслава Иванова ; изд. подг. Н. И. Балашов, Дим. Вяч. Иванов, М. Л. Гаспаров, Г. Ч. Гусейнов, Н. В. Котрелев, В. Н. Ярхо ; отв. ред. Н. И. Балашов. — М. : Наука, 1989. — 592 с. — (Литературные памятники / Академия наук СССР ; председатель редколлегии Д. С. Лихачёв). Эсхил. Трагедии - Rvb.ru [rvb.ru > ivanov > 1\\_critical > 2\\_eshill > toc](http://rvb.ru/ivanov/1_critical/2_eshill/toc)
- 200.Юстин, «Эпитома сочинения Помпея Трога, “История Филиппа“» Книга II, Гл. 2.(1)
- 201.Яйленко В. П.Амазонки Страбона на Северном Кавказе. Кавказ и степь на рубеже эпохи поздней бронзы и раннего железа: материалы международной научной конференции, посвященной памяти Марии Николаевны Погребовой (Москва, 25–27 апреля 2016 г.) / отв. ред. А. С. Балахванцев, С. В. Кулланда.- М.: Институт востоковедения РАН, 2016. — 264 с.
- 202.Яйленко В.П. Три историко-ономастических фракийскокифских очерка: алазоны, амазонки, эксампей. <http://bospor-issled.cfuv.ru/wp-content/uploads/2017/07/003yailenko.pdf>
- 203.Якубов А.А. Грязевые вулканы Азербайджана и их связь с нефтяными месторождениями, Баку, АН.Азерб.ССР, 1948
- 204.Ямпольский З.И.. Древняя Албания III—I вв. до н. э. — Баку. 1962
- 205.Яфет: <https://ru.wikipedia.org/wiki>



- 206.<http://www.dissercat.com/content/asy-alany-v-tsentralnoi-azii-tsentralnoaziatskii-aspekt-rannego-etnogeneza-allan#ixzz5iyCmeWIs> Научная библиотека диссертаций и авторефератов disser Cat
- 207.[https://ru.wikipedia.org/wiki/Церковь\\_в\\_селе\\_Киш](https://ru.wikipedia.org/wiki/Церковь_в_селе_Киш)
- 208.<https://touristam.com/vostochno-evropeyskaya-ravnina.html>
- 209.Тула — Википедия [ru.wikipedia.org/wiki/Тула](https://ru.wikipedia.org/wiki/Тула)
- 210.100 Великих приключений - Fisechko.ru - база знаний [fisechko.ru/pricluch](https://fisechko.ru/pricluch)
- 211.Прометей Википедия <https://ru.wikipedia.org/wiki/Прометей>
212. <http://www.drevlit.ru/texts/maps/ptolemey.jpg>
- 213.<https://www.google.com/search?q=албанские+собаки>
- 214.<http://rushist.com/index.php/mifologiya/1870-mify-o-proiskhozhdenii-bogov-drevnej-gretsii-tegoniya>
- 215.Титан (Греция) - Айс-нат [www.ice-nut.ru/greece/greece114.htm](http://www.ice-nut.ru/greece/greece114.htm)
- 216.<https://az.sputniknews.ru/life/20180618/415830776/selo-hynalyg-gory-istorija-noj.html>
- 217.[https://ru.wikipedia.org/wiki/Аварский\\_каганат](https://ru.wikipedia.org/wiki/Аварский_каганат)
- 218.Албанские корни кавказской овчарки ФЛНКА [flnka.ru/glav\\_lenta/3999-albanskie-korni-kavkazskoy-ovcharki.html](http://flnka.ru/glav_lenta/3999-albanskie-korni-kavkazskoy-ovcharki.html)
- 219.Авары - Википедия [ru.wikipedia.org/wiki/Авары](https://ru.wikipedia.org/wiki/Авары)
- 220.Аварцы. Википедия [ru.wikipedia.org/wiki/Аварцы](https://ru.wikipedia.org/wiki/Аварцы).
- 221.Лекос. <https://ru.wikipedia.org/wiki/Лекос>
- 222.Хыналыгский некрополь: сенсационная находка заполняет ...[www.1news.az/news/ekspert-obnaruzheniyy-v-hynalyge-nekropol-zap...](http://www.1news.az/news/ekspert-obnaruzheniyy-v-hynalyge-nekropol-zap.../) /
- 223.<http://skazanie.info/korovy-geriona>
- 224.<http://rushist.com/index.php/mifologiya/1643-dvenadtsat-podvigov-gerakla-shtoll#c12>.
- 225.ФЛНКА [flnka.ru/glav\\_lenta/3999-albanskie-korni-kavkazskoy-ovcharki.html](http://flnka.ru/glav_lenta/3999-albanskie-korni-kavkazskoy-ovcharki.html)
- 226.Капа-Быразlib.ru/PROZA/PAUSTOWSKIJ/karabugaz.txt
- 227.<http://geosfera.org/aziya/turkmenistan/1494-kara-bogaz-gol.html>
- 228.[neftegaz.ru/science/development/331536-geologicheskoe-stroen...](http://neftegaz.ru/science/development/331536-geologicheskoe-stroen...)
- 229.Рифейские горы — Википедия [ru.wikipedia.org/wiki/Рифейские\\_горы](https://ru.wikipedia.org/wiki/Рифейские_горы)
- 230.<https://www.votpusk.ru/country/kurort.asp?CN=LI&CT=LI3#ixzz5dDWRfoCu>
- 231.Велиев С. Древний, древний Азербайджан. - Баку: Гянджлик, 1983.- 148 стр.
- 232.<http://rushist.com/index.php/mifologiya/1870-mify-o-proiskhozhdenii-bogov-drevnej-gretsii-tegoniya>
- 233."Были же эти обы велики телом"<https://nickfilin.livejournal.com/125345.html>
- 234.Mammadov P.Z., Ganiyeva R.Y., Mammadova P. Laterally developed sedimentation objects in the south and middle caspian basin. Science Without Borders. Transactions of the International Academy of Science H&E. Vol. 4, Innsbruck, SWB, 2017/2019,p.
235. Nichols A. Ктесий Книдский. Полное собрание фрагментов Submitted by agnostik on Вск, 06/21/2015 - 22:37

236. Дьяконов И.М. История Мидии от Древнейших времен до конца IV в. до н.э. М.;Л.,1956, с.248,338,447

237.Атлантида в Каспийском море - История России. Всемирная ...[www.istorya.ru/articles/atlantida.php](http://www.istorya.ru/articles/atlantida.php)\

238. Второе поколение сыновей Яфета. [paleocentrum.ru/science/vtoroe-pokolenie-synovey-...](http://paleocentrum.ru/science/vtoroe-pokolenie-synovey-...)

239.Муса Сатаев. Здесь был Заратустра. [Электронный ресурс]. – URL:<http://www.centrasia.ru/newsA.php4?st=1073724300>

Халилова Т.Ш. Древнегреческая поэзия как источник исторической информации о Кавказско-Каспийском регионе. SWB, IAS/AASc, Austria/China, 2025.

---



**INTERNATIONAL  
ACADEMY OF SCIENCE**



**ASIAN  
ACADEMY OF SCIENCES**

---

**Халилова Т.Ш.**

*Древнегреческая поэзия как источник исторической информации о Кавказско-Каспийском регионе. SWB, IAS/AASc, Austria/China, 2025, 203 с.*

---

**Khalilova T.Sh.**

Ancient Greek Poetry as a Source of Historical Information on the Caucasian-Caspian Region.  
SWB, IAS/AASc, Austria/China, 2025, 203 p.

---

**International Publishing House “Science Without Borders” (SWB)**

*RM 401, 4/F., Wanchai Central Building, 89 Lockhart Road, Wan Chai Hong Kong, China*

[www.aa-sc.com](http://www.aa-sc.com)

[www.ias-as.org](http://www.ias-as.org)

Date of an order: 15.05.2025

der: 39/047

Size: Envelope B5

Offset printing

**ISBN 978-9952-451-10-8**



9 789952 451085



**2025**







**Тамила Халилова**

**Член-корреспондент Международной Академии Наук (Австрия),  
Доктор философии по историческим наукам, Член Инициативного  
Комитета Азиатской Академии Наук, Директор Евразийского  
Инновационного Центра (Китай), член Европейского Центра  
Исследований, Обучения и Развития (Великобритания).**

