

International Council For Scientific Development
INTERNATIONAL ACADEMY OF SCIENCE
H&E

Тамила Халилова

КАК МНОГО В ИМЕНИ ТВОЕМ, ГИПЕРБОРЕЯ



**HOW MUCH MEANING THERE IS
IN YOUR NAME, HYPERBOREA**

Tamila Khalilova

International Council For Scientific Development
INTERNATIONAL ACADEMY OF SCIENCE H&E

Tamila Khalilova

**SO MUCH MEANING IN YOUR NAME,
HYPERBOREA!**

**Khalilova T. Sh. So much meaning in your name, Hyperborea!
Baku-Innsbruck, SWB, 2022, 418 p.**

The book is devoted to the research of the ancient history of the Caucasus-Caspian region based on the analysis of ancient written sources, Vedic and epic tales of Indo-Persian literature and ancient Chinese chronicles. The work reflects the mythological tradition about the mountains encircling the whole Earth and the ocean beyond them, about the "Land of the Blessed – Hyperborea", which has a real historical and geographical justification. The author offers his concept of ancient history, taking into account the spatial and temporal dynamics of the geomorphology of the Caucasus-Caspian region.

ISBN 978-9952-451-09-2

Doi: [10.61726/4321.2024.13.29.001](https://doi.org/10.61726/4321.2024.13.29.001)



Baku-Innsbruck-2022

International Council For Scientific Development
INTERNATIONAL ACADEMY OF SCIENCE H&E

Тамила Халилова

**КАК МНОГО В ИМЕНИ ТВОЕМ,
ГИПЕРБОРЕЯ!**

Халилова Т.Ш. Как много в имени твоём, Гиперборея!
Баку-Иннсбрук, SWB, 2022, 418 стр.

Книга посвящена исследованиям античной истории Кавказско - Каспийского региона на основе анализа античных письменных источников, ведических и эпических сказаний индо-персидской литературы и древнекитайских хроник. В работе отражена мифологическая традиция о горах, опоясывающих всю Землю и океане за ними, о «Стране Блаженных – Гиперборее», которая имеет под собой реальное историко-географическое обоснование.

Автор предлагает свою концепцию античной истории, учитывающую пространственно-временную динамику геоморфологии Кавказско-Каспийского региона.

ISBN 978-9952-451-09-2

Doi: [10.61726/4321.2024.13.29.001](https://doi.org/10.61726/4321.2024.13.29.001)



Baku-Innsbruck-2022

СОДЕРЖАНИЕ

Ведение.....	10
Глава I. ГИДРОГРАФИЧЕСКИЕ РЕАЛИИ ПРИКАСПИЙСКОЙ ОЙКУМЕНИ К I ТЫСЯЧЕЛЕТИЮ ДО Н.Э.....	14
Античные авторы о двух водных бассейнах на территории Каспийского моря.....	17
Южный Каспий.....	25
Средний Каспий.....	33
Каспийско-Гирканский перешеек.....	38
Представления античных авторов о связи Гирканского (Каспийского) моря с океаном	43
Море Воорукаша и Молочный океан индоперсидских источников.....	55
Глава II. ГОРЫ: МЕРУ, ХАРА БЕРЕЗАЙТИ, РИПЫ НА СЕВЕРЕ ОЙКУМЕНИ.....	60
Краткий анализ античных источников о Рипейских горах на краю Северного Океана	62
Меру, Хара – мифические представления древних ариев о северных горах.....	65
Рипы – горы Большого Кавказа.....	69
Рипы в средневековой картографии.....	78
Соответствие гор Хара Берэзайти и Меру горам Большого Кавказа.....	81
Рипы – часть гор Большого Кавказа.....	85
Глава III. ГЕОГРАФИЧЕСКИЕ И АСТРОНОМИЧЕСКИЕ ОРИЕНТИРЫ ГИПЕРБОРЕИ.....	93
Границы севера в античной и индоперсидской географической традиции.....	93
Астрономические ориентиры «Страны блаженных».....	101

О продолжительности дня и года на севере.....	111
Описание арктического холода в античной и индоперсидской литературе	116
Сверкание сокровищ гор, как их особенность.....	125
Территория, погруженная в темноту.....	125
Роль восточных учений в развитии философской мысли Греции и Рима.....	128
Глава IV. К ВОПРОСУ О МЕСТОНАХОЖДЕНИИ ИНДИИ, СКИФИИ, БАКТРИИ, ГИРКАНИИ И ДРУГИХ ПЛЕМЕННЫХ ОБЪЕДИНЕНИЙ НА КАВКАЗЕ.....	133
Индоарии и вопросы их происхождения.....	133
Скифия, Бактрия, Гиркания.....	139
Согдиана.....	145
Арахосия.....	146
Аравия на Кавказе.....	146
Парфия и Хорасмия.....	147
Племенные объединения Кавказа.....	149
Индия и Малый Кавказ.....	151
Нил в Индии.....	156
Инды Закавказья вдоль реки Курукшетра (Кура, Куруш,).....	159
Инды на берегу Оксана.....	167
Путешествие Скилака.....	180
Приблизительные расчеты размеров Индии.....	195
Глава V. ВЕЛИКИЕ ЗАВОЕВАНИЯ.....	200
Поход Кира Великого.....	200
Скифский поход Дария.....	207
Насколько реально государственное образование Иония в Закавказье.....	214
Поход Диониса.....	215
Персидский поход Александра Великого	220
Поход Александра в Индию.....	226
Александр и Танаис.....	233
Александр на севере Каспийского моря.....	240
Алтари Александра.....	242
Яксарт.....	244

Цель Александра – достичь предела мира.....	246
Торговый путь по оси Восток – Запад.....	250

**Глава VI. ДИАФЕСА ИСТОРИЧЕСКИХ ПЛЕМЕН,
ОБИТАЮЩИХ ВОКРУГ ГИПЕРБОРЕИ.....258**

Аримаспы.....	258
Киммерийцы.....	262
Массогеты.....	269
Амазонки.....	272
Эсседоны.....	279
Аримфеи.....	281

**Глава VII. ГИПЕРБОРЕЯ
НА БЕРЕГУ ОКЕАНА.....284**

Античная географическая традиция локализации Гипербореи.....	286
Фракийская принадлежность гипербореев.....	297

Глава VIII. ОСТРОВ ГИПЕРБОРЕЕВ302

Географическая локализация «Острова блаженных» в античных источниках.....	302
Характерные черты «Острова блаженного народа».....	312
Картографическое изображение Гипербореи.....	314
Мангышлакский порог.....	315
«Страна блаженных» в индоарийских источниках – миф с географическими ориентирами.....	318
«Остров Блаженных» в индоарийских источниках	323
Древние персидские источники и «страна Блаженных».....	330
«Остров Блаженных» в персидских источниках.....	333
Изготовление Амриты.....	334
Соответствие древних индоперсидских названий рек, местностей и городов современным географическим реалиям.....	336

**Глава IX. ПРИКАСПИЙСКАЯ ОЙКУМЕНА В СФЕРЕ
ГЛОБАЛЬНЫХ ИНТЕРЕСОВ КИТАЯ В АНТИЧНЫЙ
ПЕРИОД340**

Сведения китайских источников о Западном море (Сихай).....	346
Китайские источники о Северном море (Бэйхай) и прилегающих странах.....	348
Бэйхай (Северное море).....	353
«Каспийско-Гирканский перешеек» в древних китайских источниках.....	354
Древние китайские источники о «Стране Блаженных».....	357
Глава X. КАТАСТРОФА ПОХОЛОДАНИЯ	362
Перераспределение водного баланса Каспийского моря и создание современных морских границ.....	367
ЗАКЛЮЧЕНИЕ	371
ЛИТАРАТУРА	400

INTRODUCTION

The ancient heritage (the myth of the happy Hyperboreans), as well as the epic heritage of the Indo-Iranian peoples, includes the "northern cycle" of stories about a distant country. Hyperborea, "Land of the blessed", "blessed abode" is an archaic idea of paradise in the center of the universe at the north pole. The perception of "the north as the seat of God" is reflected in the Bible. [178., p.405].

Modern researchers note the closeness of the cosmogonic, ritual, mythological, geographical representations of the Indo-European peoples: "... not separate plots coincide, but the whole cycle of interconnected representations ..." [29., p.28]. This is due to their joint residence in the same territory until the time of separation from the Indo-European community. Geographical ideas about the "country of the blessed" were preserved in the memory of the peoples even after their settlement from the territory of their ancestral home. The representations that existed both in ancient Iran and in ancient India about the great northern mountains, around which the luminaries revolve, existed much earlier than their appearance in the ancient tradition. The whole cycle of plots (insurmountable obstacles on the way to the mythical mountains, the ocean near the mountains, the "country of the blessed" near the ocean, "polar" phenomena) belong "to the heritage of the common Aryan era, i.e., they go back to a single mythological and - more broadly - cultural tradition, which existed among the ancestors of the Indians and Iranians during their joint residence. [29., p.28].

Myths evolved over thousands of years and survived with the advent of writing. Greek inscriptions known to science appear only in the second half of the 8th century, with the letters of "a

completely new alphabetic script, which, obviously, was just emerging at that time" [74., p.338,339]. The form of oral tradition was preserved due to their inclusion in the epic "with subsequent written fixation in ancient literature" [113., p.83]. An analysis of the mythological tradition and cosmogonic representations of the Indo-European peoples, contained in oral art and sacred texts, together with the involvement of archaeological data, written ancient monuments, and an analysis of the paleogeographic dynamics of the region under study, is an important historical source. If in the modern world myth is equated with fiction, then for ancient peoples myth is "this is a "word", a legend, a real story, only very, very ancient; this is the memory of the people about those times when significant events were already taking place, but there was no such letter that could write down a coherent text; it is a story that has survived only in the form of an oral tradition, which eventually took on an artistic form in the form of an epic" [163].

The fantastic tales of peoples separated by thousands of kilometers at the present time convey the same geographical basis:

- far in the north rise mountains stretching from west to east, rising to the sky, luminaries revolve around their peaks (Rips - among the Greeks, Hara Berazaiti - among the Iranians, Meru - among the Indians)" [113, c.84]. The Mahabharata says: "On the north side, shining, stands the mighty Meru" [34].

- beyond the impregnable mountains is the Northern Ocean of Greek and the Milky Ocean of Indian narratives. At the foot of the High Hara lies a vast expanse of water - the "sea" of Vourukash of Persian sources;

- on the tops of the mountains, on the coast of the "ocean" and on the islands in the Ocean, there is the abode of the gods, the "blessed ones" - in an area with an arctic climate;

- Greek and Indo-Persian memories of the country in the north, beyond the mountains, depict a country separated from the rest of the earthly world by a deserted desert, shrouded in darkness and cold, guarded by icy winds, giants or monsters;

- ancient legends associated polar phenomena with this country (a region of favorable climatic conditions and constant light, although

it lies beyond the country of darkness and cold) - the sun rises and sets there once a year, day and night last for six months.

-there are the poles and extreme points of the stellar paths, the constellations Ursa Major, Cassiopeia, Bootes. The Greek and Indo-Iranian peoples place this country under the Pole Star.

The mythical country has certain geographical landmarks. "It is worth looking (with a learned eye) into the world of myth, as we will be convinced that the word itself, the legend lives and acts in it with a reality that is extremely far from fiction" [14., p.6]. The historian should try to collect all the available factual evidence and, starting from them, "with the help of imagination, logic and deduction, build hypotheses that do not contradict the facts" [154., p.391]. This methodological setting is determined by the complex nature of the problem itself.

In the process of research, the main attention was paid to the messages of ancient authors. Using chorographic and ethnographic material, it is difficult to resist the temptation to go to the realities they speak about in order to start localizing geographical objects and identify local prototypes of names and titles found in ancient authors. As Strabo noted (II, 1.11): "For in many cases the evidence and agreement of all evidence is more reliable than any instrument."

The author does not set a task - to consider the issues of the origin and settlement of tribes from the time of their separation from the Indo-European unity to distribution in the countries where they live in the modern period. Using the comparative historical method, we will try to identify common features in the historical, geographical and mythological traditions of societies separated today by thousands of kilometers. Analysis of the most ancient written sources, data from archeology, history, linguistics, geography and other sciences, the search for a rational grain in the mythological tradition of peoples, will allow us to come close to the scientific knowledge of historical events, concretizing them in place and time.

ВВЕДЕНИЕ

Античное наследие древней Греции (миф о счастливых гипербореях), как ведические и эпические сказания индоиранских народов, включают в себя «северный цикл» рассказов о далекой стране. Гиперборея, «Страна блаженных», «блаженная обитель» это архаическое представление о рае в центре вселенной на северном полюсе. Восприятие «севера, как место пребывания Бога» нашло отражение и в Библии. [178., с.405].

Современные исследователи отмечают близость космогонических, обрядовых, мифологических, географических представлений индоевропейских народов: «...совпадают не отдельные сюжеты, а весь цикл взаимосвязанных представлений ...» [29., с.28]. Это обусловлено их совместным проживанием на одной территории до времени выделения из индоевропейской общности. Географические представления о «стране блаженных» сохранились в памяти народов и после их расселения с территории прародины. Представления, и в древнем Иране, и в древней Индии, о великих северных горах, вокруг которых вращаются светила, существовали гораздо раньше возникновения их в античной традиции. Весь цикл сюжетов (непреодолимые препятствия на пути к мифическим горам, океан у гор, «страна блаженных» возле океана, «полярные» явления), принадлежат «к наследию общеарийской эпохи, т. е. восходят к единой мифологической и - шире - культурной традиции, которая

существовала у предков индийцев и иранцев в период их совместного обитания». [29., с.28].

Мифы складывались на протяжении тысячелетий и сохранились с появлением письменности. Известные науке греческие надписи появляются лишь во второй половине VIII в., с буквами «совершенно нового алфавитного письма, которое, очевидно, только зарождалось в это время» [74.,с.338,339]. Форма устного предания сохранилась благодаря включению их в эпос «с последующим письменным закреплением в древней литературе» [113.,с.83]. Анализ мифологической традиции и космогонических представлений индоевропейских народов, заключенных в устном творчестве и священных текстах, в совокупности с привлечением археологических данных, письменных античных памятников, анализом палеогеографической динамики изучаемого региона, является важным историческим источником. Если в современном мире миф приравнен к вымыслу, то для древних народов миф — «это «слово», сказание, реальная история, только очень-очень древняя; это память народа о тех временах, когда уже происходили значительные события, но еще не было такого письма, которым можно было бы записать связный текст; это история, которая сохранилась только в форме устного предания, со временем принявшего художественную форму в виде эпоса» [163].

Фантастические сказания народов, разделенных тысячами километров в настоящее время, передают одну и ту же географическую основу:

- далеко на севере возвышаются протянувшиеся с запада на восток горы, поднимающиеся до неба, вокруг их вершин вращаются светила (Рипы – у греков, Хара Бэрезайти – у иранцев, Меру – у индийцев)» [113, с.84]. В «Махабхарате» сказано: «На северной стороне, сияя, стоит могучий Меру» [34].

- за неприступными горами находится Северный океан греческих и Молочный океан индийских повествований. У подножья Высокой Хары лежит огромное водное пространство – «море» Воурукаша персидских источников;
- на вершинах гор, на берегу «океана» и на островах в Океане расположена обитель богов, «блаженных» - в области с арктическим климатом;
- греческие и индоперсидские воспоминания о стране на севере, за горами, рисуют страну, отделенную от остального земного мира безлюдной пустыней, окутанной мраком и холодом, охраняемой ледяными ветрами, великанами или чудовищами;
- древние сказания связывали с этой страной (областью благоприятных климатических условий и постоянного света, хотя она лежит за страной мрака и холода) полярные явления - солнце там восходит и заходит раз в году, день и ночь продолжают по полгода.
- там полюса и крайние точки звездных путей, созвездия Большой Медведицы, Кассиопеи, Волопаса. Греческие и индоиранские народы располагают эту страну под Полярной звездой.

Мифическая страна имеет определенные географические ориентиры. «Стоит заглянуть (ученым глазом) в мир мифа, как мы убедимся, что само слово, сказание живет и действует в нем с реальностью, предельно далекой от вымысла» [14., с.6]. Историк должен попытаться собрать все имеющиеся фактические свидетельства и, отталкиваясь от них, «с помощью воображения, логики и дедукции строить гипотезы, которые не противоречат фактам» [154.,с.391]. Такая методологическая установка определена комплексным характером самой проблемы.

В процессе исследования основное внимание отводилось сообщениям античных авторов. Используя хорографический и этнографический материал, трудно

отказаться от соблазна перейти к реалиям, о которых они говорят, чтобы приступить к локализации географических объектов и выявить местные прототипы имен и названий, встречающиеся у античных авторов. Как отметил Страбон (II, 1.11): «Ведь, во многих случаях, очевидность и согласие всех свидетельских показаний достовернее любого инструмента».

Автором не ставится задача - рассмотреть вопросы происхождения и расселения племен со времени их выделения из индоевропейского единства до распространения в странах, где они обитают в современный период. Пользуясь сравнительно-историческим методом, мы постараемся выявить общее в историко-географических и мифологических традициях обществ, разделенных сегодня тысячами километров. Анализ древнейших письменных источников, данных археологии, истории, лингвистики, географии и других наук, поиск рационального зерна в мифологической традиции народов, позволят вплотную подойти к научному познанию исторических событий, конкретизируя их по месту и времени.

ГЛАВА I. ГИДРОГРАФИЧЕСКИЕ РЕАЛИИ ПРИКАСПИЙСКОЙ ОЙКУМЭНЫ К I ТЫСЯЧЕЛЕТИЮ ДО Н.Э.

За период своей многотысячелетней истории Каспийское море имело много названий. Древние греки и римляне называли его Гирканским, Каспийским. Огнепоклонники Апшерона называли Каспий - море Варгана и Чекает-Де-ти, арабы - Джурджан, китайцы - Сихай (т.е. Западное море), персы, инды - Ворукаша. «В тюркских источниках "Ак-Дениз" понимается и как Белое море, и как Великое. Монголы называли Каспий Чаган-нор, что тоже означает Белое море, озеро» [77].

Каспийское море условно делится, по своим физико-географическим данным, на три составные части: Северный Каспий (25 % площади моря), Средний Каспий (36 %), Южный Каспий (39 %) [80., с.19]. В качестве природных, морфологических границ между отдельными частями Каспийского моря принимаются элементы рельефа дна. Северный и Средний Каспий разделяет «Мангышлакский порог, протягивающийся в виде мелководья (глубины до 10 м [-38 абс.]). Средний и Южный Каспий разделяет Апшеронский порог. Наибольшие глубины здесь достигают 140-150 м (-168/ - 178 абс.)» [79., с.7-8].

Исследователь античной палеогеографии Каспийско-Аральского бассейна Муравьев С.Н. считал, что при низких уровнях вод Каспийское море может распадаться на два бассейна: Южнокаспийское и Среднекаспийское (Рис.1). [109., с. 131].

Каковы были географические реалии в период II и I тысячелетий до н.э.? На эти вопросы пытается ответить современная наука. «Историк, не учитывающий тех изменений, которые происходят в течение веков в топонимике и, главное, в географии нашей страны, неизменно будет впадать в ошибку, отрывая исторические события от современной им реальной обстановки» [114., с.130].

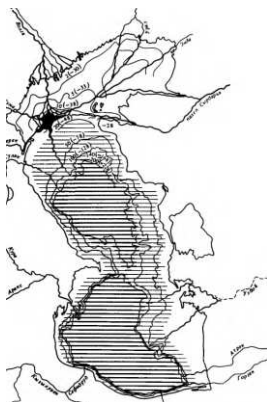


Рис. 1. Каспий при уровнях — 48 (тонкая штриховка) и — 168 (жирная штриховка) м абс. [109., с. 130].

Ряд авторов выделяли на территории современного Каспийского моря два водных бассейна, называя одно — Гирканским, другое Каспийским. Одни античные авторы утверждали, что Каспийское море является замкнутым бассейном, другие, что оно сливается с океаном. Удивление вызывают сообщения о размещении гор Кавказа на севере Гирканского моря, в то время, как на севере современного Каспия их нет. Однако, «...в том, что Каспий занимает с запада на восток большее пространство, чем с юга на север, и что в него впадают Окс и Яксарт (Аму-Дарья и Сыр-

Дарья), не сомневался, насколько известно, ни один географ древности» [18., с.8].

На космическом снимке Каспия (рис.2) отчетливо видны два бассейна Среднего и Южного Каспия и их соединение на Апшеронском пороге.



Рис.2. *neftegaz.ru > science > development > 331536-geologicheskoe-stroen.. Геологическое строение и нефтегазоносность ...*

При уровне моря - 37 оба моря соединяются более или менее узким проливом. [109., с. 131].

На рис.9 (Схема «земного круга» Гонория [139.,с.290]) Каспийское море изображено на стыке Северного и Восточного океанов. Гекатей Милетский был первым античным автором, утверждавшим, что в Каспийское море впадает окружающий землю океан. Античные источники, в историческом, картографическом и этнографическом плане, сохранили за Каспием характеристику, как одного из самых спорных в мировой истории. Общую точку зрения древних авторов выразил Помпоний Мела: «Долгое время точно не знали, что находится по ту сторону Каспийского

залива — то ли Океан, то ли скованная холодом земля без конца и края» [131., кн. III., V. (37)]. Античные источники описывали Каспийское море, отличное от современного, изображения. Как заметил Р.Хенниг: «Положение Каспийского моря на земном шаре, в течение всей древности, представляло загадку для географической науки» [172., с.244].

Античные авторы о двух водных бассейнах Каспийского моря

Ряд античных авторов описывали два водных бассейна на территории Каспия как независимые. «... если талассонимы Каспийское и Гирканское обозначали первоначально разные части низкого Каспия и связаны с этнонимами каспиев и гирканцев, то первое, скорее, соответствовало Среднему Каспию, а второе — Южному, а некоторые даже уточняют, что речь идет об одном и том же море (Диодор Сицилийский VII, 75, 3; Страбон II, 5, 18; Плиний, Естественная история, VI, 58; Арриан и др.)» [109., с. 145].

Пьянков И.В. отмечал мнение Нерманн, считающего, что Аристотель воспринимал Каспий как «два разных бассейна» [139., с.23]. Аристотель признавал Кавказ высочайшей из гор со стороны летнего востока, а «Каспийское и Гирканское моря помещал уже в пределах самого Кавказа в виде озер «под Кавказом» (Met., I, 13, 18, 29; ср. II, 1, 10)» [139., с.180]. Латышев В.В., так объяснял фрагмент Аристотеля о двух озерах (морях) под Кавказом: «257. По-видимому, здесь Аристотель называет Гирканским южную часть Каспийского моря, Каспийским же - северную часть того же моря» [94., с.204].

Ученые сочли это мнение ошибочным. «Еще учитель Александра, Аристотель, говорит то же самое, хотя вместо

одного внутреннего моря называет два, ошибочно отличая Гирканское море от Каспийского» [18., с.7]. Признавая ионийскую версию об окружавшем Землю Океане, Аристотель считает Гирканское и Каспийское море его заливами. «...С другой стороны, проходя узким и удлинённым рукавом, он (Океан – прим. авт.) снова расширяется, образуя Гирканское и Каспийское моря» [Аристотель «О вселенной» 94., с.176]. «Кн. II, гл. I, § 10. Есть довольно много морей, ни в одном месте не соединяющихся между собою; правда, Красное море, по-видимому, имеет небольшое сообщение с тем, что за Геракловыми столбами, но Гирканское и Каспийское отделены от него, и берега их кругом заселены...» [94., с.175]. Т.к. Каспий рассматривался на границе океанов, то бассейны Среднего (Каспийского моря) и Южного Каспия (Гирканского моря), согласно схеме Муравьева С.Н. (рис.1.), отделены от Северного Каспия (Океана) Мангышлакским порогом.

Приведем фрагмент Плутарха, который подчеркивает существование залива Гирканского моря, существующего самостоятельно. «Затем Александр с лучшей частью войска отправился в Гирканию. Там он увидел морской залив, вода в котором была гораздо менее соленой, чем в других морях. Об этом заливе, который, казалось, не уступал по величине Понту, Александру не удалось узнать ничего определенного, и царь решил, что это край Мэотида (т.е. отдельный водоем, который находится севернее Гирканского моря – прим. авт.). (2) Между тем естествоиспытатели были уже знакомы с истиной: за много лет до похода Александра они писали, что Гир-канский залив, или Каспийское море, — самый северный из четырех заливов Океана» [135., Александр, 44, 1]. Следовательно, водоем, отдельный от Гирканского моря - его залив, называющийся Каспийское море, с довольно пресной водой и большой по

величине, как море. Он не меньше Черного моря и связан с Внешним Океаном. Для этого нам надо определить: рамки Гирканского моря и что за залив выше Гирканского моря?

Александр Македонский, будучи учеником Аристотеля, предпринял важные шаги для изучения завоеванного региона. Войско Александра состояло не только из солдат, но и из ученых, которые фиксировали все перемещения отрядов, описывали захваченную местность с населяемыми народами. После завоевания Персии Александром Македонским была предпринята попытка более подробного изучения этой территории, которая осуществилась после его смерти. Предположительно, в 283-282 гг. до н.э., селевкидский военный начальник Патрокл совершил морское путешествие вдоль берегов Гирканского моря. «Патрокл был некоторое время, при Селевке Никаторе и его сыне Антиохе, управителем областей, которые находятся близ Гирканского и Каспийского морей. Он предпринял изучение этих морей с помощью флота, видимо, для того, чтобы исследовать существовавшее некогда их слияние и для изыскания, каким образом может быть здесь организована водная торговля с народами Северной Индии. ... Страбон (II, с. 69) относится к нему с большим доверием как к писателю и высоко чтит его авторитет» [94., с.239]. Фрагмент подчеркивает существование двух морей и их, возможное, периодическое соединение. Рассмотрим фрагмент Страбона «2,5,§ 31 (р.129). Части, прилежащие к Меотиде и Танаису, — это страны по сю сторону Тавра. Их передние части лежат между Каспийским морем

и Эвксинским Понтом, с одной стороны заканчиваясь у Танаиса и океана, как внешнего, так и сливающегося с Гирканским морем, а с другой — у перешейка, где наиболее близко расстояние от угла Понта до Каспийского моря. Затем по сю сторону Тавра лежат страны над Гирканским

морем до области индийцев и скифов, живущих у этого самого моря и Имейской горы. Эти страны занимают, во-первых, меоты [савроматы] и племена, живущие между Гирканским морем и Понтом до Кавказа, иберов и албанов, именно: савроматы, скифы, ахейцы, зиги и гениохи, а затем над Гирканским морем — скифы, гирканы, парфяне, бактры; согдианы, далее следуют прочие страны, лежащие выше индийцев к северу» [94., с.362]. Описание Каспия включает: океаны (как отражение древнеионийского учения о Каспии на границе Северного и Восточного океанов); далее идет описание отдельно Каспийского моря и Гирканского моря, причем Каспийского – севернее. Описание стран между Каспийским морем (Средний Каспий) и Понтом до Танаиса и океана включает Предкавказье и Северный Прикаспий до Закавказья. Т.е., до конца бассейна Среднего Каспия и пролива в Гирканское море на Апшеронском пороге («сливающегося с Гирканским морем»). Затем, стран и народов над Гирканским морем (от Апшеронского порога до Кавказа) и, далее, Гирканское море (Южный Каспий). Описание Страбона соответствует структуре Каспия, состоящего из трех бассейнов: Северного (Океана), Среднего (Каспийского моря) и Южного (Гирканского моря).

Страбон (Глава I. Деление Азии) утверждал, что область над Гирканским морем называется Каспийской. «7. Вторую часть северной Азии можно считать область над Гирканским морем, которую мы называем Каспийским, до скифов, соседних с индийцами» [Глава I. Деление Азии 94.,с.376]. Здесь под индийцами, вероятно, Страбон писал о племенах индах (меоты также инды) в Предкавказье и возле Меотиды, т.к. описание идет с севера на юг.

Плиний, говоря о плавании флотоводца Селевка и Антиоха – Патрокла, также выделял, два моря, отмечая, что он (Патрокл): «даже плавал кругом в Гирканском море и

Каспийском» [119., кн. VI.XXI.58]. В этом фрагменте «Каспийское море и Гирканское море...» перечисляются как отдельные моря. Современные исследователи, в частности, Л.А.Ельницкий [65., с.130, с.131], Гизингер, Клод Репен [140., с.99], Пьянков И.В [138., с.98], пришли к выводу, что плавание Патрокла ограничивалось рамками Южного Каспия. «Дальнейшее, расположенное к северу от Апшеронского полуострова и, расширяющееся к западу, морское пространство Каспия и могло, скорее всего, быть принято Патроком за Северный океан» [65., с.131]. Возможно, он доплыл до пролива из Северного в Средний Каспий, который считался заливом Гирканского моря.

Заключение Патрокла, что Гирканское море сообщается с океаном, доминировало в географической науке вплоть до XVI в. Пролив с Северным океаном это пролив (русло палео-Волги), проходящий из Северного Каспия (Океана) через Каспийское море (Средний Каспий) и Апшеронский порог в Гирканское море (Южный Каспий), что хорошо видно на карте – схеме Посидония (рис.10).

Характерно также, что Квинт Курций, как и Аристо-тель (Met., II, 1, 10), вполне определенно различает Каспийское и Гирканское моря. «Так, сплетаясь между собой, эти хребты образуют непрерывную цепь; отсюда берут начало почти все реки Азии, впадающие как в Красное море, так и в Каспийское, в Гирканское и в Понт» [90., VII, 3, 21]. В полном соответствии с этой схемой Диодор называет Гирканское море обособленным, т.е. замк-нутым, бассейном. Рассмотрим ряд фрагментов работы Диодора Сицилийского «Историческая библиотека». «В соответствии с этим наклоном реки текут в противоположных направлениях. Из них, с одной стороны некоторые впадают в Каспийское море, некоторые - в Понт Евксинский, и некоторые - в Северный океан (вероятно, Меотида до конца еще не выделилась из Северного океана).

(4) Сатрапии также разделены, некоторые понижаются к северу, другие на юг. Первые из них, которые обращены к северу, лежат вдоль реки Танаис: Согдиана и Бактрия; и следом Ария, Парфия, и Гиркания, которая окружает Гирканское море, обособленный водоём» [53., XVIII, 5, 3,4]. Таким образом, «окружая Гирканское море», Гиркания охватывала бассейн Южного Каспия. Исходя из этих фрагментов, мы видим географические ориентиры: Северный океан; Каспийское море; Гирканское море – «обособленный водоем». Мы имеем разграничение водных объектов Каспийского моря, соответствующих современному рельефу дна.

Солин в Сборнике Достопримечательностей (XXXVIII, 11) упоминал о двух морях в бассейне Каспийского моря. «Гора Тавр... замыкается с одной стороны Финикийским заливом, с другой - Понтийским, отчасти [также] Каспийским, или Гирканским: упершись в эти препятствия, он поворачивает к Меотийскому озеру, и, как бы утомленный многими затруднениями, примыкает к Рипейским хребтам» [6., с.49].

Романический рассказ Антония Диогена, жившего в I в. н. э. сохранился в извлечении Фотия и у Порфирия в жизнеописании Пифагора - «О чудесах за Туле (24 книги)». «2. В рассказ вводится некто по имени Диний, из любознательности отправившийся путешествовать из отечества вместе с сыном своим Демохаром. Через Понт и затем от Каспийского и Гирканского моря они прибыли к так называемым Рипейским горам и устью реки Танаиса (здесь, под Танаисом подразумевается совместное устье Волги и Дона, а под Рипами – Мангышлакский порог – прим. авт.), затем, вследствие сильной стужи, повернули к Скифскому океану, достигли даже восточного океана и очутились у восхода солнца, а оттуда объехали кругом внешнее море в течение долгого времени и среди

разнообразных приключений. Они прибыли и на остров Туле и здесь на время остановились в своих странствиях» [94.,с.426]. Антоний Диоген вновь выделяет три бассейна из Каспийского моря: Океан; Каспийское море; Гирканское море.

В Схолии к «Землеописанию» Дионисия опять мы видим перечисление морей: Гирканское море; севернее от него Каспийское море и Кронийский океан. «47. А второй небольшой]. Этот залив назван меньшим по сравнению с заливом, начинающимся от Гадир; но сравнительно с Персидским и Арабским заливами больше Гирканский, пополняющийся из Кронийского океана. Может быть, по неизвестным местам Каспийское море к северу должно быть помещено у Скифии, как говорит и Аполлоний о Медее: «собрала в каспийскую раковину». Птолемей же говорит, что это море окружено землей наподобие острова» [94., с.946].

Рассмотрим фрагменты описания похода римского полководца Помпея у античных авторов - Плутарха и Кассия Диона. Описывая разгром албанских войск Помпеем у Алазани, Дион Кассий пишет (XXXVII,5): «Совершив это и захватив страну, Помпей пошел на мир с албанцами и по приезду вестников заключил перемирие с некоторыми другими племенами, обитавшими вдоль Кавказских гор до Каспийского моря, где кончались горы, начинавшиеся в Понте». Фрагмент Кассия Диона отмечает протяженность Кавказских гор от Черного моря до Каспийского, где они кончаются. Это соответствует горам Большого Кавказа, которые заканчивались возле Среднего Каспия, «где кончались горы, начинавшиеся в Понте», к Каспийскому морю.

Плутарх в «Сравнительных жизнеописаниях», сообщая о Помпее в Закавказье, говорил о двух морях, не объединяя их в одно море под разными названиями. «XXXVI. После

этого сражения Помпей двинулся было к Гирканскому и Каспийскому морю, но, вследствие множества ядовитых пресмыкающихся, отказался от этого намерения, не дойдя трех переходов до моря...» [94., с.436]. Плутарх отмечает, что после заключения мира с албанами: «...он двинулся к Гирканскому морю. ...» [121., Помпей. 36]. И далее, Плутарх отмечает, что после заключения мира он пошел к Гирканскому морю, но, «не дойдя трех переходов» ушел. Оба автора, описывая поход Помпея, отмечают его передвижения между Каспийским и Гирканским морями.

В работе Дионисия Периегета «Описание Ойкумены», отдельно выделено Гирканское море и Каспийские воды. Каспийские воды имеют «устье Каспия» и расположено севернее – возле «Кронийского моря» [54]. Т.е. «Каспийские воды» это бассейн Среднего Каспия, расположенный между Южным (Гирканское море) и Северным Каспием (Океан, Кронийское море).

Сложную конфигурацию Каспия отмечал в IVв н.э. Василий Великий (Кесарийский) в работе «Девять бесед на Шестоднев», подчеркивая, что они взаимосвязаны. «IV, 4 (М., XXIX, 88). Впрочем, некоторые думают, что и Гирканское и Каспийское моря заключены сами в себе; но если только следует сколько-нибудь верить землеописаниям повествователей, они имеют взаимное сообщение и все узкими проливами соединяются с величайшим морем» [94.,с.759]. Мы опять наблюдаем перечисление трех взаимосвязанных водоемов.

В произведении учёного-просветителя, поэта и писателя, основоположника азербайджанской научной историографии и археологии Бакиханова Аббас-Кули-Ага «Гюлистан - и – Ирам» мы читаем о реальных наблюдениях об изменении уровня моря, сделанных жителями Апшерона. «...в Бакинском уезде в селах Бильгя, Зира, Биби-Эйбат и других, а также и на некоторых островах

видны на скалах следы от колес, идущие далеко в море. В самом городе Баку, там, где стоит дом Гаджи-бабы сына Гаджи-Ага Гусейна, при рытье колодца нашли под землею ниже уровня моря дорогу, вымощенную плитами. Между Баку и Сальяном, приблизительно в 50 верстах от берега, есть подводный город. В Мускюрском магале Кубинского уезда, от самого Самура до пределов Шабрана, на расстоянии около двух миль от моря видно возвышение, которое, согласно преданию и по рельефу местности, дает возможность предполагать, что здесь был морской берег. В Искендер-наме упоминается, что, когда из моря стала поступать вода для затопления города, то уровень моря понизился, но это могло произойти также потому, что море это соединилось с близким к нему большим озером Джурджанским или Гирканским и из двух озер образовалось одно Каспийское. [17., с.20].

Античные авторы, как и сохранившиеся местные народные предания, передаваемые из поколения в поколение, сообщают о существовании отдельных морей в бассейне Каспийского моря.

Анализ античных источников позволяет сделать вывод о динамике и геологической активности Каспийского региона и о раздельном существовании водных бассейнов Гирканского и Каспийского морей в античный период.

Что из себя могли представлять бассейны Северного, Среднего и Южного Каспия к I тысячелетию н.э.?

Южный Каспий

Каспийский регион всегда вызывал большой интерес у древних мореплавателей, путешественников, купцов и ученых. Характерно, что в античных источниках содержится достаточно подробная и ценная информация о

Каспии и Прикаспийской Ойкумене, отмечающая горы на севере Гирканского моря.

Слава путешественника Скилака, жившего в VI в. до н. э., связана с событием, оставившим след в истории человечества – объездом по воде и по суше границ Персидского царства по поручению Дария I (517 - 510 гг. до н.э.). Скилак составил интинерарий (словесную карту), ставшую основой его сочинения – «Период земли», дошедшего до нас через других античных авторов. Особенно важным для нашей работы является его замечание, что: «горы, окружавшие Гирканское море, видимо, непосредственно продолжались горами хорасмиев и тянулись далее вплоть до Инда» [138., с.194]. Это предполагает нахождение на севере Гирканского моря гор. На северном побережье современного Каспия гор нет. Однако, на севере бассейна Южного Каспия располагается Апшеронский порог на достаточно небольшой глубине. Если соединить линию от Апшеронского полуострова до Туркмении, то, на западе она является продолжением Кавказа, а на востоке входит в систему гор Копетдага. На юге Гирканское море ограничивают горы Эльбурса. Горы охватывают весь бассейн Южного Каспия. Картина Южного Каспия, охваченная горами, отчетливо видна на космическом снимке (рис.3).

Античные авторы, в частности, Геродот, Гекатей, использовали сочинения Скилака. Гекатей Милетский отмечал: «вокруг так называемого Гирканского моря горы высокие...» [94., с.651]. На несоответствие описания у Гекатея Милетского формы Гирканского моря с сегодняшним состоянием Каспия обратил внимание профессор Пьянков И.В.: «Судя, по дальнейшему содержанию фрагмента, Гекатей говорит и описывает, преимущественно, южное побережье моря (Нес., fr. 291, Jacoby)» [138., с.476, с.469, с.479]. Современные

исследователи отмечали описание античными авторами Гирканского моря в рамках Южного Каспия, но, продолжая привязываться к современным очертаниям моря, считали эти мнения ошибочными.



Рис.3. Карта Кавказско-Копетдагского региона. Красной линией показана ось горных хребтов: горы Кавказа - Апшеронский перешеек - горы Копетдага.

Ряд античных авторов подчеркивали наличие гор на севере Каспийского (Гирканского) моря. Страбон отмечал, что: «Кавказский хребет окружает с севера два моря, Каспий и Понт, отделяя сарматов и меотов от иберов и албанов; он очень богат лесом». [(Страбон X1.1.) 94., с.402]. Средний Каспий являлся частью Меотиды, поэтому жители севера Среднего Каспия назывались – меотами.

Это описание соответствует расположению на севере Гирканского моря (Южного Каспия) Апшеронского порога, как продолжение гор Большого Кавказа.

Плиний в ряде фрагментов подчеркивал особенность Каспия: «Каспийское море все окружено Кавказскими горами» [119., кн.VI.X.28]. В другом фрагменте Плиний также отмечает горы вокруг всего побережья Каспия: «Говорили, также, что угроза принцепса Нерона относилась к Каспийским воротам, хотя он устремлялся к тем, которые ведут через Иберию к сарматам, [поскольку] едва ли есть какой-либо доступ к Каспийскому морю вследствие окружающих его гор» [119., VI.XV.40]. Интересно утверждение Диодора Сицилийского, о Гиркании, которое можно отнести к бассейну Южного Каспия: «Гиркания, которая окружает Гирканское море, обособленный водоём» [53., XVIII, 5, 4]. Тем более удивительны эти замечания античных авторов, что на севере современного Каспия гор нет. «Кавказский хребет окружает с севера» - только Южный Каспий. Это Апшеронский порог, который в настоящее время находится под водой.

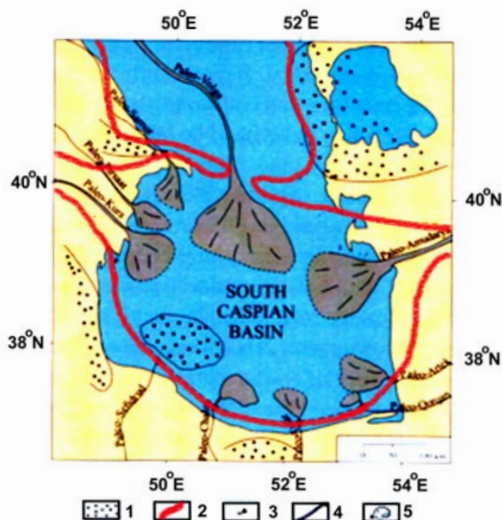


Рис.4. Русла рек и дельтовые системы в бассейне Каспийского моря раннего плиоцена.

1-относительные поднятия; 2-пределы бассейна; 3- русла рек; 4 больших русла рек и подводных оврагов; 5-дельта [100].

Современные, геофизические исследования Южного бассейна Каспийского моря (рис.4) позволяют выделить Апшеронский порог между Средним и Южным Каспием, который пересекали русла Палео-Самура (в районе Баку) и Палео-Волги (восточнее острова Жилой). В настоящее время, эта часть порога, кроме Апшеронского полуострова, находится под водой, но, судя по описаниям античных авторов, вплоть до середины I тысячелетия н.э. он был полностью сухопутным.

На схеме академика Мамедова П.З. (Рис.4) выделена форма бассейна Южного Каспия раннего плиоцена на основании геофизических и геологических исследований [100]. На схеме (рис.4) очертания Южного Каспия протянуты по руслу палео-Куры на запад и по руслу палео-Узбою на восток. Идентичная картина вырисовывается у специалиста по античной философии и истории, исследователя античной палеогеографии Кавказа и Прикаспия, Муравьева С. Н. Выделяя периоды развития Каспийского бассейна, он пришел к выводу о подобной схеме Южного Каспия на рубеже нашей эры. «Третий этап: от отметки - 28 до отметки + 15 (Г) 5 м абс. Длится лет 16540 лет), заканчивается около 285 г. Воды Каспия затопливают почти всю Кура-Араксинскую низменность (до Евлаха), Западно-Туркменскую низменность и долину Узбоя (до урочища Игды) и прочие прикаспийские низменности» [109.,с.143]. Следовательно, западное побережье Гирканского моря (бассейн Южного Каспия) доходило на западе до Евлаха, устье Куры находилось в районе Мингечаура, а на востоке была затоплена долина Узбоя (до урочища Игды). Как отметили Д. Алимова, Э.

Ртвеладзе, У.Абдурасулов в статье «Средняя Азия - Закавказье – Рим» (с.11), что новейшие археологические материалы геоморфологов и геологов предполагают, что, «подобные наполнения котловины и сток вод в Узбой происходили с VII-VI вв. до н. э. по IV-V в. н. э. и на более короткий период с XII по XV вв.». Схема бассейна Южного Каспия эпохи раннего плиоцена соответствует схеме Гирканского моря периода античности.

Форма бассейна Южного Каспия (рис.4), в раннем плиоцене (2,58 – 3,6 млн. лет назад), также соответствует описанию Страбоном (ок. 64/63 годов до н. э. - ок. 23/24 годов н. э.) Гирканского моря (XI, 7.1). «Форма этих гор лунообразна у подошв (рис. 5), которые, оканчиваясь у моря, образуют внутреннюю часть залива» [94., с.274].

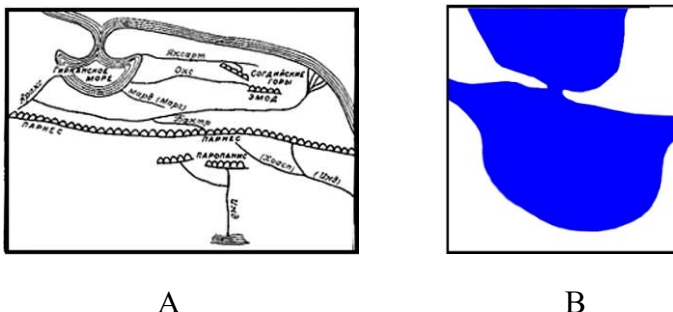


Рис.5. Сравнение схем А.В.: Схема Дионисия. А (138., с.298) и В схема ранне-плиоценового бассейна Южного Каспия (100)

Сравнение схемы Гирканского моря Дионисия и схемы ранне-плиоценового бассейна Южного Каспия (рис.5) акад. Мамедова П.З. показывает идентичность их формы а, также, соответствует описанию Страбоном - «лунообразности моря у подошв». Изображения Каспия (Гирканского моря) на античных картах, рисующих его протяженным в ширину, а не в длину, окруженного горами,

подтверждают, что Гирканскому морю соответствует Южный Каспий (рис.5., А, В).

Каспийское море и Гирканское море разделял Апшеронский порог, от которого остался ряд островов, тянувшихся в сторону Туркмении, и Апшеронский полуостров. Это отчетливо видно на рисунке 7 на карте нефтегазоносных структур Апшеронского порога.

Как Геродот называл море, заключенное в бассейне Южного Каспия?

«Сын Каистробия Аристей, уроженец Проконнеса, говорил в своей поэме, что по вдохновению Аполлона он прибыл к исседонам, что над исседонами живут одноглазые люди, аримаспы, над аримаспами стерегущие золото грифы, а еще выше гипербореи, простирающиеся до моря. За исключением гипербореев, все эти народы, начиная с аримаспов, постоянно воюют с соседями, так что исседоны вытеснены из своей земли аримаспами, исседонами вытеснены скифы, а киммерияне, жившие у южного моря, покинули свою страну под натиском скифов» [38., IV.,13].

О том, что в данном отрывке, территорию бассейна Южного Каспия Геродот отметил, как Южное море говорит его другой фрагмент: «11. Есть впрочем, еще один рассказ, которому я наиболее доверяю. Состоит он в следующем: скифы кочевники жили сначала в Азии, потом были потеснены во время войны массагетами и, перешедши реку Аракс, удалились в киммерийскую землю; действительно, страна, населенная теперь скифами, принадлежала первоначально киммериянам» [38., IV,11]. Упоминание киммерийцев, которых вытеснили скифы, до реки, далее за реку Аракс как «жившие у южного моря» говорит о Южном Каспии (Гирканское море) как о Южном море.

Геродот дает нам географический ориентир: Киммерияне жили за рекой Аракс [38., IV.11]. В другом фрагменте - жили: «...у южного моря» [38., IV,13]. Это

соответствует западной части Южного Каспия. Следовательно, в соответствии с данным фрагментом, «ЮЖНОЕ МОРЕ» Геродота соответствует бассейну Южного Каспия, или Гирканскому морю. Из этих двух рассказов можно заключить, что «движение племен происходило с севера на юг; и, что скифы были вытеснены на юг, за Араке, и там заняли земли киммерийцев» [89., с.77]. Это бассейн Южного Каспия.

О пребывании киммерийцев в Азербайджане в VIII в. до н.э. свидетельствует письмо Арад-Сина к ассирийскому «государственному глашатаю». В нем сообщается, что: «вождь киммерийцев проник на урартскую территорию через землю Манны (киммеро-урартская война между 720 и 714 гг. до н. э.)» [63., с.263]. Так как, в это время киммерийцы держались еще в центральном Закавказье (до реки Аракс – прим. авт.), то этот поход становится реальным. «И хотя для северных «варваров» в «высоком стиле» на аккадском языке уже имелось общее обозначение – «умман-манда» (племя или войско Манда), (возможно мариандины Эсхила – прим. авт.), однако в обиходе, повидимому, и термин «киммерийцы» также стал таким общим обозначенным» [63., с.264]. Вероятно, в древневосточных надписях, в частности в вавилонских версиях ахеменидских текстов, говоря о «гамир», «гомер», «гимирри», «гимиррай», они имеют в виду именно киммерийцев. Поэтому фраза о киммерийцах, «живших у южного моря» говорит о Южном Каспии (Гирканское море) как о Южном море. Возможно, потому, что оно расположено южнее и Каспийского моря (Средний Каспий) и Северного Океана (Северный Каспий). Киммерийцы и скифы, не только вели войны, но и заключали перемирие и, вероятно, династические браки. По версии Л. А. Ельницкого, персидский царь - Кир I был сыном

киммерийца Теиспа и скифянки Шпако, дочери или сестры скифского царя Ишпакая. [64., с. 27].

На основе данных античных письменных источников, древнего картографического материала и, современных геофизических исследований, мы можем сделать вывод, что Гирканское море находилось в бассейне Южного Каспия, северным пределом которого являлся Апшеронский порог.

Средний Каспий

Бассейн Среднего Каспия имел другую конфигурацию, чем бассейн Южного Каспия. Рассмотрим фрагменты книги Геродота. «А Каспийское море — другое, оно существует обособленно, длиною, если пользоваться гребным судном, в пятнадцать дней плавания, шириною в самом широком месте — восемь дней. Вдоль западного края этого моря тянется Кавказ, величайшая из гор по протяженности и высочайшая по величине...» [38., I, 203.1]. И, в следующем фрагменте (204.1) он пишет: «Вдоль западного края, этого называемого Каспийским, моря его ограждает Кавказ, Кавказ действительно занимает большую часть западного побережья, а равнины — восточного» [38., I, 204.1]. Только вдоль западного берега современного Среднего Каспия, действительно, тянутся горы Кавказа, а на восток от моря тянутся равнины. На восток от бассейна Южного Каспия (Гирканское море) расположены горы. Следовательно, Каспийским морем Геродот называет бассейн Среднего Каспия, как «другое, оно существует обособленно».

Рассмотрим размеры моря, согласно расчетам С.Н.Муравьева. Длина Каспия, по Геродоту, равна приблизительно 835 км., а ширина около 445 км. Современные значения намного больше: 1205 км и 554 км. [109., с.127]. Несоответствие данных Геродота и

современных данных Каспия можно объяснить, только тем, что Геродот, в этих фрагментах, называл Каспийским морем бассейн Среднего Каспия, вытянутого с севера на юг. Гирканское море, заключенное в бассейне Южного Каспия, было вытянуто с запада на восток и окружено со всех сторон горами, согласно античным авторам. Аристотель говорил о существовании двух озер-морей под Кавказом. Согласно анализу античных авторов, бассейн Южного Каспия он называл «Гирканским» а озеро в бассейне Среднего Каспия называл «Каспийским» [94., с.204]. В то время как, Геродот Средний Каспий называл Каспийским морем, бассейн Южного Каспия он называл Южным морем.

Идентичная картина вырисовывается согласно расчетам Плиния (VI. 37): «Каспийское море., граничащие на востоке с Серским океаном, на западе — с хребтами Кавказа, на юге — Тавра, на севере — со Скифским океаном, простирается, насколько известно, на 480 миль в длину и 290 миль в ширину». Прежде всего, здесь нет гор на севере моря, в отличие от описания Плинием бассейна Южного Каспия. «Каспийское море все окружено Кавказскими горами» [119., кн.VI.X.28]. В соответствии со схемой Гонория у Плиния: на севере – Северный океан, на востоке - Серский океан (Северный Каспий, Аральское море и разлившимися от талых снегов северными реками Западной Сибири и Урала). Как и у Геродота, на западе горы Кавказа, на юге Тавра – Апшеронский порог. Длина и ширина Каспийского моря (Среднего Каспия – прим авт.) совпадает, в целом, с расчетами Геродота.

	Длина	Ширина
Геродот	835 км.	445км.
Плиний	864 км.	464 км.

Плиний, как и Геродот, Каспийским морем называл бассейн Среднего Каспия.

Сложная конфигурация Каспийского бассейна вырисовывается в «Географии» Страбона. «Более того, по их словам, страна наводняется рекой Араксом, которая, разветвляясь на множество рукавов, впадает на севере всеми остальными своими устьями в другое море (выделено автором) и только одним устьем - в Гирканский залив» [147., XI.8,6]. Следующий фрагмент: «Каспийское море представляет собой залив, простирающийся от океана к югу» [147.,XI.VI.1]. Исходя из фрагментов Страбона, можно прийти к выводу, что севернее Гирканского моря (бассейн Южного Каспия) расположено «другое море» (Средний Каспий) – залив от океана (Северного Каспия) «к югу». Страбон в главе I. Деление Азии (в переводе П. И. Прозорова) отмечает Каспийское море, расположенное выше Гирканского моря. «7. Вторую часть северной Азии можно считать область над Гирканским морем, которую мы называем Каспийским, до скифов, соседних с индийцами» [147, с.376].

О Кавказе над бассейном Среднего Каспия говорит Евстафий, называя его Каспийским морем. «689. Кавказ туземцами называется также Каспием, по словам Географа, который говорит также, что приморская часть его называется Керавнскими горами, стало быть, одинаково с Илирийскими, и что этот Кавказ возвышается над Каспийским морем, как бы перегораживая стеной перешеек и отделяя к югу албанов и иберов, а к северу — сарматов» [94.,с. 941].

В иранской мифологии «море Ворукаша» («Широко изрезанное», «Имеющее широкие... заливы» - Словарь И.М.Стеблин-Каменского к переводам [3.,с.200]), соответствует мировому Океану. Море Ворукаша принято отождествлять с Аральским или Каспийским морем. Но

стоит обратить внимание и на такие данные Авесты: «Из моря Ворукаша вытекают воды (Яшт VII, 47), что не соответствует географическим реалиям, если иметь в виду Аральское или Каспийское море либо мифический мировой Океан» (Яшт VII, 32). [32., с.98].

Из бассейна Северного Каспия и Аральского моря вытекали воды в Средний Каспий или Каспийское море. Оно является заливом океана и промежуточным звеном - между Гирканским морем и океаном. Возможно, водный бассейн Среднего и Северного Каспия, а так же Аральского моря, назывался морем Ворукаша, потому, что Гирканское море замкнутый водоем.

Ряд античных авторов, отмечая отдельный от Гирканского моря водоем – Каспийское море, подчеркивали его характерную особенность – пресный вкус воды.

В труде Плутарха «Сравнительные жизнеописания. Александр» обозначен «морской залив», имеющий пресный вкус. «Затем, Алек-сандр с лучшей частью войска отправился в Гирканию. Там он увидел морской залив, вода в котором была гораздо менее соленой, чем в других морях. Об этом заливе, который, казалось, не уступал по величине Понту, Александру не удалось узнать ничего определенного, и царь решил, что это край Мэотиды» [121., 44.1]. Морской залив считался «краем Меотиды», значит, он был севернее Гирканского моря. Это бассейн Среднего Каспия.

Плиний Старший в «Естественной истории» говоря о Каспийском море, отмечает особенность: «...вода в Каспийском море имеет пресный вкус...» [119., кн.VI.XIX.51]. Ни один античный автор воду Гирканского моря не называет пресной.

Страбон в «Географии» ссылается на доказательства Поликлета: «..., что это море является озером, потому что в

нем водятся змеи и вода там несколько пресновата» [147., XI.VII.4].

Солин в «Сборник достопримечательностей» дает географическую привязку Каспийского моря. «XIX, 3. Каспийское море с другой стороны Понта за массагетами и скифами-апалями в Азиатской земле отличается пресной водой; это испытано Александром Великим, а затем Помпеем Великим, который во время Митридатовской войны, как передает его сослуживец Варрон, пожелал лично [дословно самими глотками] удостовериться в [этом]» [6., с.48]. «За массагетами и скифами-апалями» - это бассейн Среднего Каспия.

Выражая мнение своих современников, Аристобул (IV-III века до н.э.) говорил, что Танаис начинается на Кавказе и впадает в Каспийское море, являющееся частью Меотиды (фр. 25, фр. 54) [138., с.47]. На карте Ламберта Сент-Омерского с Меотийскими болотами (1112–1121 гг., Сент-Омер, северо-восток Франции) Рифеи стоят строго на севере. Танаиса на этой карте нет вообще. Меотийские болота вынесены далеко на восток, туда, где обычно изображалось Каспийское море [51., с.116]. Исходя из анализа этой информации, под Меотидой, имелся в виду, Средний Каспий, соединенный с Кума-Маньчской впадиной. Отсюда и название Меотийские болота. Рифы, стоящие «строго на севере» - это Мангышлакский порог. Следовательно, в этот период античности водные бассейны Азовского моря, Волги, Дона и Среднего Каспия уже выделились из единой системы «Меотийских вод», но, все еще, были взаимосвязаны.

Водоем выше Гирканского моря был образован слиянием рек и, поэтому, он был пресным. В то время как бассейн Южного Каспия являлся остатком древнего палео-океана Тетис и отличался соленой водой.

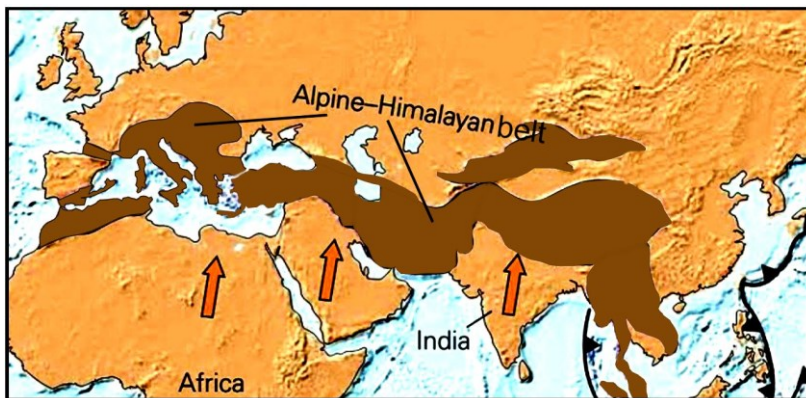


Рис.6. Обзорная карта Альпийско-Гималайского складчатого пояса.

На **рис.6** показана обзорная карта Альпийско-Гималайского складчатого пояса. Южно-Каспийская впадина являлась остатком океана Тетис. После его закрытия, осталась реликтовым замкнутым водоемом с океаническим строением земной коры, на севере которого Апшеронский порог.

Поэтому, Южный Каспий, как остаток океана, имеет большую соленость, чем Средний и Северный Каспий, и наличие тюленей, также, свидетельствует о его прошлом океаническом происхождении.

Каспийско-Гирканский перешеек

Апшеронский порог является местом соединения и воздымания двух плит: Скифско-Туранской плиты и Южно-Каспийской микроплиты, зажатой Иранской плитой. Область Апшеронского перешейка является активной в геологическом плане, зоной образования нефти на Каспии. Фактически, эта зона совпадает с областью современной

нефтедобычи, что отражается цепочкой крупных нефтегазоносных структур (они показаны красным цветом на рис.7).



Рис.7. Карта нефтегазоносных структур Апшеронского порога.

Это - Апшеронский порог, который находится, в настоящее время, под водой. Перешеек между Средним и Южным Каспием это Апшеронский порог или т.н. автором Каспийско-Гирканский перешеек.

О возможном пути на севере Гирканского моря (Южного Каспия) говорит замечание Диодора Сицилийского:

«Сатрапии также разделены, некоторые понижаются к северу, другие на юг. Первые из них, которые обращены к северу, лежат вдоль реки Танаис: Согдиана и Бактрия; и следом Ария, Парфия, и Гиркания, которая окружает Гирканское море, обособленный водоём»

[53.,XVIII,5,4]. Гиркания могла «окружать» это море, а ее племена кочевали вокруг Южного Каспия потому, что Апшеронский порог был сухопутным.

Исследователи отмечали наличие этнонима «гиркан» в топонимах Апшеронского полуострова. «Шахри Гюрган, мыс Гюрган, Гюрганская дорога (дорога от сел. Зира до мыса Гюрган) и др. Здесь же, на берегу моря, напротив острова Артем (Пираллахи), в 5 км. от села Зире находятся развалины древнего поселения на Гюрганском мысе, называемого местными жителями Шахри-Гюрган, т. е. «город Гюрган»; есть сады вблизи развалин, которые называются «Гюрган баглары» [46, с.204]. В своей работе «История города Баку» Ашурбейли Сара ханум отмечала, что на западном побережье Каспийского моря, включая Апшеронский полуостров, найдены предметы «скифского образца». Археологические артефакты были найдены на Апшеронском полуострове при сооружении дамбы с островом Пир-Аллахи. «Место этих находок находится у берега моря между развалинами древнего поселения, называемого местным населением «Гюрган» или «Эфшеран» и Апшеронским маяком. Наконечник бронзовой стрелы скифского образца найден при археологических раскопках на Апшероне...Прим.: «Гюрган» — название, напоминающее Гиркания; сравните «Гирканское море» и др. топонимические факты Апшеронского полуострова» [15., с.26]. Наличие этнонима «гиркан» на Апшеронском полуострове говорит о его связи с фрагментом Диодора: «Гиркания, окружает Гирканское море...» и о наличии сухопутного перешейка между Каспийским и Гирканскими морями.

Античные авторы, описывая племена вокруг Каспия, упоминали племена на территории «за» Каспийским морем и «над» Гирканским морем.

Страбон (кн. II, гл. V, 31) приводит в двух своих фрагментах удивительные сообщения о народах: «...а, затем над Гирканским морем — скифы, гирканы, парфяне, бактры; согдианы...» [94., с.361]. И, в следующем

сообщении, мы читаем, упоминание племен «обитавших за Каспийским морем ...массагетами» » [147., XI.VI.2]. «Территория «над» Гирканским морем и «за» Каспийским морем это Апшеронский порог, по которому столетиями кочевали племена.

Античные авторы отмечали, что «гиркании населяли южное побережье Каспийского моря» (Геродот. III. 117; VII. 62; Страбон. XI. 7. 1–5; Плиний Старший. XXXI. 43; Птолемей. VI. 9). Южное побережье Каспийского моря (Средний Каспий) – это Апшеронский порог. О передвижениях по Апшеронскому порогу массагетов напоминает название поселения на Апшеронском полуострове. О нем писала С.Ашурбейли в книге «История города Баку: «От имени массагетов получило название селение Машката, ныне Маштага (близ Баку)» [15., с.40].

Известный по письменным источникам, маршрут Александра Македонского от своего начала в 330 г. в Персополисе, ведет в Гирканию и другие реально существовавшие регионы. Однако, современные ученые обратили внимание, что этот путь: «пересыпан упоминаниями целой серии мифических образов, таких, как амазонки, Аримаспы, скала Прометея и Аракс Медийский, которые практически все связаны с регионом Черного моря реального Кавказа» [140., с.97].

Согласно версии «романтической» традиции Александром была предпринята неудачная попытка навести мост на реке Араке. «Действительно, Сервий, комментируя Вергилия, прямо говорит, что Александр построил на Араксе мост, который был снесен «усилившимся напором» (incrementa) реки (In Vergil. Aeneidem comm., VIII, 728)» [138., с.45]. Профессор Пьянков И.В. заявляет, что это река Араз на территории современного Азербайджана: «только этот Араке был тогда известен» [там же]. Л.С.Клейн, также, утверждает: «Аракс – это Аракс, та река, которая еще и

сегодня так называется в Закавказье» [82., с.20]. Это предполагает, что Александр Македонский был в Закавказье.

Об этом сообщает, обозначенный в картографической форме, маршрут войск Александра Македонского на основе письменных источников историков, так называемого «Вульгата» (рис.8). «Мы находим также локализацию Гиркании на запад от Каспия, как в фантазийной географии «Вульгата», так и в повествовании Плутарха об экспедиции Помпея по Кавказу (Помпей, XXXVI–XXXIX)» [140., с.97].

На схеме Каспийского моря 1V в. до н.э., Каспийское море состоит из двух частей: Гирканского на юге и Каспийского на севере [140., с.114]. Пунктир между ними – это и есть Апшеронский порог, называемый нами «Каспийско-Гирканский перешеек».

Цепочка современных нефтегазоносных структур (рис.7), тянущаяся от Апшеронского полуострова до Туркмении, проходит на месте, бывшего до конца античного периода сухопутным, Апшеронского порога. Небольшая высота Апшеронского порога соответствовала эпитету – круча Ахерусийская (Эфшеран, Ахеронт).

«О перешейке осталась память в народных преданиях, отраженная в письменных источниках: «Многие восточные историки называют Кавказ Альбурсом. Катиб Челеби в Джахан-нума говорит, что Аль-бурс лежит к западу от Баб ал-Абваба, или Дербенда, и соединяется с цепью гор, (выделено автором) тянущейся от Туркестана до Хиджаза» [17]. Горы от Эльбруса и Дербенда до Туркестана могли соединяться по Апшеронскому порогу, по которому, как говорил А.Бакиханов: «туркмены конными массами направлялись сюда на грабеж...» [17., с.21-22].

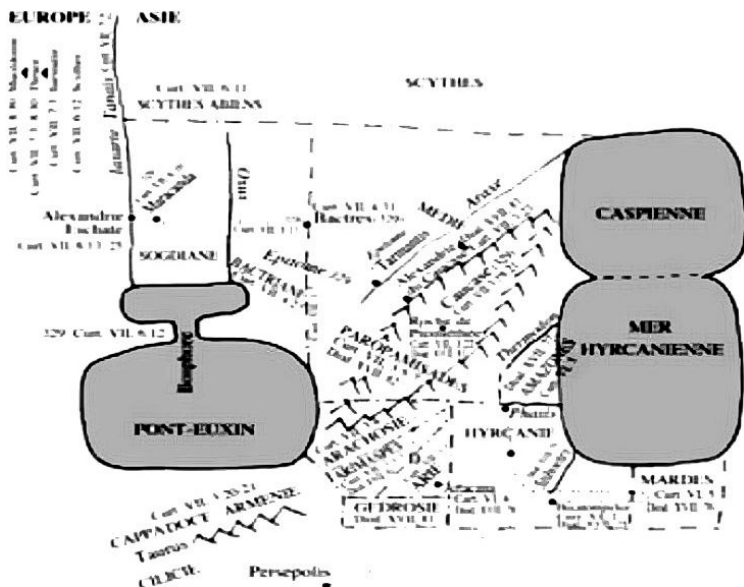


Рис.8. Маршрут Александра Великого в Средней Азии, согласно событиям 329 г., в изложении «Вульгата» [140., с.114].

Представления античных авторов о связи Гирканского (Каспийского) моря с океаном

Согласно расчетам Муравьева Н.С. «...при уровне Каспия ниже —38 м. абс. весь Северный Каспий мог быть полностью обособлен от Среднего Каспия Мангышлакским порогом и большая его часть (91,2 %), лежащая выше этой отметки, являлась сушей. Часть Северного Каспия (9,8 %), лежащая ниже —38 м, образовывала питаемые такими реками, как Кума, Терек, Волга (выше мы приводили фрагмент Курция Руфа о болотах на севере Каспия – прим. авт.), Урал, Эмба, возможно, и палео-Сырдарья.

Палео-русла рек были разделены возвышениями, представленными современными островами, барами, банками» [109., с.129]. Севернее Мангышлакского порога, образовывался либо один огромный водоем, либо, система связанных между собой «лиманов-лагун, спускающих избыток своих вод в (Средний) Каспий по общему руслу Волги и Дона. Воды Каспия к I тыс. н.э. затапливают две трети Прикаспийской низменности на севере, северо-западе и северо-востоке, долину Волги и Ахтубы (до Волгограда)» [109., 143]. Расчеты Муравьева Н.С. ложатся в Схему «земного круга» (Рис. 9) Гонория о нахождении Каспийского моря на стыке Северного и Восточного океанов. Николаева Н.А. в работе «О концепции четырех прародин индоевропейцев» (с.58) отмечала, что Северный Каспий, отделенный Мангышлакским порогом, сливался на севере, северо-западе и северо-востоке с водным пространством, образованным таянием ледников, как результат окончания ледникового периода начавшегося ок. 10 000 лет тому назад, когда ледниковый щит спускался ниже Балтийского моря. Ещё одно важное следствие таяния ледника – «повышение уровня Мирового океана на 100-150 м. Оно нашло своё отражение в мифе о Всемирном Потопе (Быт. 6-9, Гильгамеш)» [209., с.15]. Небольшая глубина водного бассейна с талой, пресной водой привела к образному обозначению – Река-Океан, обтекающая Землю.

Пролив с «Океаном», проходил по руслу палео-Волги из Северного Каспия, сливающегося на северо-западе и северо-востоке с водными потоками северных рек, через Средний Каспий (Каспийское море) в Южный Каспий (Гирканское море).

В основе архаической картины мира - убеждение, что круглая ойкумена окружена со всех сторон единым Океаном, представлявшимся огромной рекой. [51.,с.178]. Страбон (1.,3) отмечал: «Гомер объявил, что обитаемый

мир со всех сторон омывается Океаном, как это и есть в действительности».

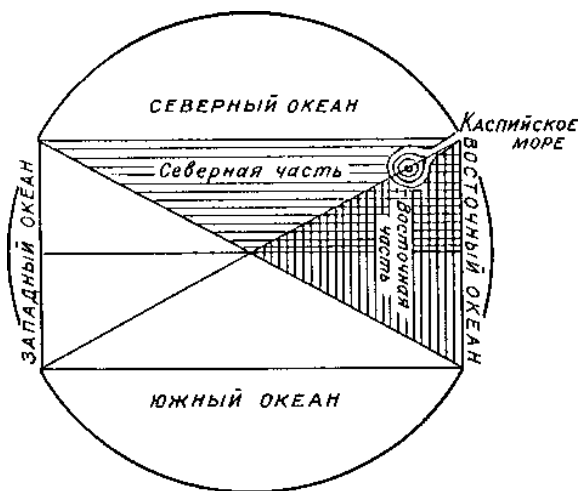


Рис.9. Схема «земного круга» Гонория [139.,с.290]

Каспийское море, на заре античной науки, считалось заливом Океана и находилось на краю Ойкумены (схема Гонория рис.9). На схеме «земного круга» Гонория Каспийское море изображено на стыке Северного (Ледовитого) океана и Восточного (Эойского) океана и соединялось с ними проливом. До Аристотеля господствовало представление, по которому: «254. Каспийское море «Озеро под Кавказом» имело выход в океан с северной стороны» [94.,с.207].

Индийские эпические сказания рассказывают о шарообразности Земли, о четырех океанах — Восточном, Южном, Западном и Северном, омывающих Ойкумену [29.,с.27]. Эту же схему мы наблюдаем на схеме «земного

круга» Гонория, что подтверждает наше мнение о восточных истоках греческих знаний.

Описание Каспия как залива, открытого к северу, отражено в картографических схемах, находившихся под влиянием отчетов о плавании Патрокла, карт Эратосфена. Это осталось актуальным, даже, после II века н. э., несмотря на Птолемея, представившего Каспий не как залив, а как изолированное море, населенное на севере степными народами. Античные авторы считали Каспий – заливом океана. «263 [Океаном Посидоний называет Каспийское море, считавшееся, по распространенному в древности представлению, заливом Северного или Восточного (Индийского) океана. Восточный берег Азовского моря считался не более удаленным от Каспийского моря, чем черноморское побережье Кавказа]» [94.,с.465].

Патрокл, совершивший объезд Гирканского моря в III в до н.э., утверждал о его связи с Океаном. Проф. И.В.Пьянков пришел к выводу, что: «Теперь нет необходимости отвергать свидетельства Патрокла» [138., с.98]. Тем более, что он: «писал главным образом о том, что видел своими глазами; при этом Патрокл был образованным человеком, обладавшим знаниями в области географии и математики» [там же]. Отчеты Патрокла, включавшие описания прибрежных народов, убедили современных исследователей, что плавание Патрокла ограничивалось Южным Каспием (Гирканским морем). Следовательно, пролив с океаном – это пролив из Северного Каспия (Океан) через Средний Каспий в Южный Каспий.

Античные авторы, неоднократно, отмечают Океан в непосредственной близости от Каспийского моря. О слиянии Каспийского моря с Океаном говорит фраза Аполлония Родосского, который отмечал: «Каспийское море у Океана» [94., с.281].

Арриан, говоря о Гирканское море, в отрывке [10.,V.26.2] отмечает, что оно сливается с Индийским (океаном или морем), во втором – оно есть залив Великого моря [10.,V.5.4].

Страбон сообщал о связи Каспийского моря с Северным океаном [147.,XI,6, 1; 7,4]. «...с севера их омывает океан до устья Каспийского моря» [147.,XI.1.5]. . «С севера области эти ограничиваются Океаном до входа в Каспийское море» (147., XI, 1.5).

Рассматривая Каспий как окружность, Дионисий Периэгет Египетский во II веке н.э. отмечает его сложный рельеф и связь с Океаном: «718. Вот его слова: «острым углом выдаваясь к северу, оно соединяется с Океаном» [94.,с.942.], «(630) а в Азии — огромный Океан: он бушует, охватывая три бурлящих залива, которые вдаются в сушу — Персидский, Аравийский и глубоководный Гирканский, два [из них] — южные, и один — северный» [54]. Дионисий Периэгет выделяет: «Гирканское море» и «Каспийские воды», которые являются заливом Океана. Три бассейна Каспия описывает Дионисий Периэгет, называя Океан Кронийским морем.

«(720) [Теперь] я расскажу тебе обо всех племенах, сколько их живет вокруг [Каспийского моря], начав с северо-западной стороны.

Первыми идут скифы, они населяют земли от Кронийского моря до устья Каспия; (730) следующие - фины, за ними - каспи, а за этими - воинственные албаны и кадусии, живущие в гористой местности; возле них - марды, гирканы и тапиры; за их [землей] катит свои воды [река]

Мард - источник для деркебиев и богатых бактров, (735) [протекая] между этими двумя [народами], он (sc. Мард) впадает в Гирканское море. Бактры занимают во внутренних землях пространные области возле лесистых склонов Парнаса; а деркебии живут с другой стороны (sc. от

реки Мард) — рядом с Каспийскими водами (может от деркебиев, дербиков происходит и название города Дербент возле Среднего Каспия – Каспийского моря)» [54].

Описание Каспия складывается из Кронийского моря (Северного Каспия), Каспийские воды (Средний Каспий) и Гирканское море (Южный Каспий).

Согласно Помпонию Мелы, Каспийское море, начавшись «как бы в виде реки», делится уже на три залива: Каспийский на западе (направо), Гирканский на юге (напротив самого устья), Скифский на востоке (влево) [131.,III,5,38]. «Далее, у Каспийского залива живут каспии и амазонки, называемые савроматидами, у Гирканского - албаны, мосхи, гирканы, по Скифскому - амарды, пестики и, уже у пролива, дербики» [131.,III, 5, 39].

Мы наблюдаем в бассейне современного Каспия на три взаимосвязанных залива: Скифский – Северный Каспий; Каспийский – Каспийское море – Средний Каспий; Гирканский на юге – бассейн Южного Каспия.

Сложная конфигурация Каспийского моря, подчеркивается Плинием (кн.II.168) связью с океаном, наличием заливов, имеющих различные названия, и связанных между собой проливами. «И вокруг Каспия исследованы многие океанские берега, и почти весь север с той и с другой стороны пройден на кораблях, да и такой убедительный аргумент, как Меотийское озеро, также уже не оставляет места для догадок».

Согласно Плинию Каспийское море вливается из Океана через пролив. «XV.38. Вливается же это море через узкий и очень длинный пролив». По обе стороны его живут скифы, «которые сообщаются между собой по узкому проливу»;

- «Теперь, описав все внутренние части Азии, перенесемся мысленно через Рипейские горы и пойдем вправо по берегу океана. Он, омывая Азию с трех сторон света, на севере

называется Скифским, на востоке — Эойским, на юге — Индийским, кроме того, различается многими разными названиями по заливам и прибрежным народам. Значительная же часть Азии, обращенная к северу, замерзшая из-за неблагоприятного влияния созвездий, представляет собой огромные пустыни» [119.,VI.,XIV.33]. Фраза Плиния – перейдя Рипейские горы, пойти вправо по берегу океана, дополнена сноской: [Т. е. от границы Европы и Азии, на восток]. В данном фрагменте Рипейские горы это Большой Кавказ. На восток от границы мы подойдем к Каспийскому морю, находящегося на стыке Северного и Восточного океанов, на границе Европы и Азии.

Водный бассейн Каспия описывается как состоящий из ряда заливов: «Первый залив называется Скифским»; далее пролив «продолжается в виде узкого, но длинного залива в виде серпа (бассейн Среднего Каспия – прим. авт.)» [119.,VI.XV.38]. Выше, мы приводили фрагмент Квинта Курция Руфа: «Эта обширная равнина (с востока), доходя до Каспийского моря, вдается в него двумя отрогами, посередине слабоогнутый залив» [90.,кн. VI, 4 (16)].

Описывая южную часть Каспия, он называет его Гирканским: XVIII.46. «К востоку от Каспийских ворот находится область, называемая Апавортена, в которой находится Дарей— место, известное своим плодородием. Далее племена тапиры, анариаки, ставры, гирканы, от берегов которых море начинает от реки Сидера называться Гирканским» [119.,XVIII.46].

Плиний, как и Помпоний Мела, описывает три бассейна Каспия, называя их заливами. Видимо на рубеже тысячелетий Каспийское море состояло из близко стоящих водоемов, соединенных проливами.

В связи Каспия с океаном был убежден Присциан, отметивший это в своем «Землеописании». «644 – 721. ...Вблизи него бушуют волны Каспийского моря, которое

отовсюду окружает земля округленными берегами. Это неизмеримое море ни один корабль не мог бы переплыть в три месяца. Однако, одна часть заостряет это море (т. е. образует залив) на севере, где оно соединяется с отдаленными волнами Тетии.

Теперь перечислю те племена, которые окружают это [Каспийское] море, начиная с северных стран, которые склоняются к западу;

во-первых, скифские племена, живущие около Сатурнова моря и устья Гирканского понта; выше них находятся владения грифов, изобилующие изумрудами, каких нет в другой части света; они стерегут себе чистое золото; но все преобладающее дерзкое стремление к суровой наживе, увы, двигает оружие людей против птиц: враги аримаспы ведут борьбу с грифами.

Здесь также блестит громадная масса кристалла. Затем следуют тины, а за ними - храброе племя каспиев; потом воинственные [сыны] свирепого Марса албаны» [6.,с.55].

Перечисление заливов и обитающих рядом с ними народов, говорит об убеждении Присциана в существовании трех бассейнов Каспия: залив на севере, соединяющийся с «отдаленными волнами Тетии (Океаном)»; Сатурново море - Средний Каспий; Гирканский понт – Южный Каспий.

Павел Оросий в «Истории против язычников» (I,2,48.) повторяет твердое убеждение (I,2,48.) античных авторов в существовании Океана на севере Каспия.

«Каспийское море начинается от океана в северном поясе. Оба его берега по сю сторону океана и [прилегающие] местности считаются пустынными и невозделанными.

Затем оно тянется на юг длинным и узким проливом, пока, значительно расширившись, не ограничивается подошвой Кавказа» [6.,с.53].

Схема населенной Ойкумены Посидония (рис.10) наиболее полно отражает взгляды античных ученых на конфигурацию Каспийского моря. На рис.10 Каспийское море делится на Южный Каспий (Гирканское море – прим. авт.) и Средний Каспий, как расширенный пролив, (Каспийское море – прим. авт.). Бассейн Южного Каспия вытянут с запада на восток; бассейн Среднего Каспия вытянут с юга на север. Место сужения Среднего Каспия на севере – это Мангышлакский порог. Северный Каспий, расширяясь на северо-запад и северо-восток, сливается с Океаном.



Рис.10. Карта в соответствии с идеями греческого философа Посидония (139/135 - 51/50 г.г. до н. э.). Карта изготовлена картографами Petrus Bertius и Melchior Tavernier в 1628 г. Многие детали не были известны из Посидония, но картографы показали идеи древнегреческого философа о расположении континентов.
<https://gorbutovich.livejournal.com/15890.html>

Латышевым В.В. подчеркивалось, что: «263. Океаном Посидоний называет Каспийское море, считавшееся, по распространенному в древности представлению, заливом Северного или Восточного (Индийского) океана. Восточный берег Азовского моря считался не более удаленным от Каспийского моря, чем черноморское побережье Кавказа» [94., с.466].

Картографы 17 века дополнили карту существовавшими к тому времени сведениями о народах, проживающих на севере Каспийского моря. Во II тысячелетии до н.э., согласно античным авторам, берег Северного океана доходил до Меотиды (Азовского моря).

Связь Каспийского моря с Сарматским океаном нашла отражение в работе Клавдия Птолемея «Географическое руководство». «6. А с Европой соединяется [Азия] посредством перешейка между Меотийским озером и Сарматским океаном на переходе реки Танаиса» [132]. Т.е. на достаточно близком расстоянии от Танаиса (причем движение на восток: Европа – Азия), отмечается водоем, который называли Сарматским океаном. Это водоем Северного Каспия, вокруг которого обитали племена скифов и сарматов.

Еще в первой половине прошлого века, палеограф С.А.Ковалевский, анализируя античные письменные источники, в работе «Лик Каспия» предположил, что около 3500 лет назад Каспийское море соединялось с Азовским морем по Манычскому проливу. И более того, оно дальше по руслу Волги достигало на севере Балтийского моря. И эта ситуация существовала еще 2500 лет назад. Согласно С. А. Ковалевского, «в последний раз эта связь Азовского моря и Каспия прервалась лишь в IV веке до н. э., незадолго до походов Александра Македонского». [210., с.46]. Поэтому, Александр Македонский был убежден, что Каспий соединяется с Черным морем, и искал морской путь в

Грецию [90., кн. VI, гл. IV, 18-19]. Аммиан Марцелин подчеркивал близость Меотиды и Ледовитого Океана. «Племя гуннов, о которых древние писатели осведомлены очень мало, обитает за Меотийским болотом в сторону Ледовитого океана и превосходит своей дикостью всякую меру» [105., кн. XXXI. 2.1.].

Периодичность затопления Манычской низменности на севере Каспия, отмечали современные исследователи: «Поскольку было известно, что Танаис впадает в Азовское море, а Оке и Яксарт в Каспийское (об Аральском море, как об отдельном бассейне, ученые не знали до самого конца античной эпохи), то во времена Александра появилось представление об общности Азовского и Каспийского бассейнов. Оно основывалось, очевидно, только на этом смутном отождествлении среднеазиатских рек, ошибочно относимых к каспийскому бассейну, с Танаисом, а не на реальных данных о Манычской низменности, заливаемой иногда весенними водами, что и могло бы производить впечатление слитности Каспия и Меотиды - факт, который вряд ли следует полагать известным географам эпохи Александра Македонского» [65., с. 105]. Активный в геологическом плане регион периодически менял свои очертания. О нестабильности берегов на севере Каспия отмечал Квинт Курция Руф: « На севере вода заливают обширный берег и, широко разливаясь, образует огромное болото, но при другом состоянии воздуха снова возвращается в свои берега с такой же силой, с какой устремлялось вперед, и стране возвращает ее прежний вид. [90., кн. VI, гл. IV, 19].

В чем причина нестабильности бассейнов Каспийского моря. Учеными установлено, что, в течение около 3 млн. лет, в Каспийском регионе происходила шестикратная переориентация главных осей тектонических напряжений. Ю.Г. Леонов высказал предположение, что подобная смена

могла оказывать влияние на литосферу, вызывая изменение баланса обмена водой между морем и подземной гидросферой.

Согласно анализу античных источников, нами сделан вывод, что Апшеронский порог делил Каспийское море на два водных бассейна: Средний Каспий – Каспийское море и Южный Каспий - Гирканское море. Северный Каспий, был отделен от Среднего Каспия Мангышлакским порогом. Он был связан с Аральским морем и Азовским морем, а также разлившимися от тающих льдов северными реками, и, по своему значительному размеру, в античный период, казался «северным» морем, сливающимся с Океаном. Современные ученые пришли к интересному заключению: «Под Северным морем имели в виду два огромных озера: Каспийское и Аральское, воспринимавшиеся как один водный бассейн». Тем более, что: «... и античные и китайские авторы не имели ясного представления отдельно о Каспии и отдельно, об Аральском море (см.: Алиев К. Г. К вопросу о Каспии и Арале, с. 56 и др.)» [6.,с.58]. К этому выводу пришли, также, академики Буниятов З. М. и Велиханова Н. М.: «Карта-схема, основанная на данных арабских источников, в частности ал-Хорезми и Сухраба, свидетельствует не только о различии их взглядов на очертания Каспийского моря с греческими авторами, которые не имели представления об Аральском море и поэтому объединяли в своих картах Каспий с Аралом; она говорит и об общности их взгляда, согласно которому Каспийское море с востока на запад занимало большую площадь, чем с севера на юг» [21].

Античные авторы описывали три бассейна, соответствующие рельефу морского дна современного Каспийского моря, разделенного Мангышлакским порогом и Апшеронским порогом.

Северный Каспий – Кронийское море, составная часть Северного и Восточного океанов;

Средний Каспий – Каспийское море, залив Кронийского моря, Каспийские воды;

Южный Каспий – Гирканское море.

Подчеркивая неоднозначность Каспийского моря, Плиний пишет: «Ни одна другая часть мира не вызывает столько разногласий у авторов, я думаю, из-за многочисленности и кочевнического образа жизни племен» [119.,VI.,XIV.51].

Море Воорукаша и Молочный океан индоперсидских источников

Согласно древнеиранской «Авесте» - у подножия Высокой Хары лежит огромное водное пространство - «море» («зрайа») по имени Воорукаша. Воорукаша — это легендарное море, с которым, как и с горами Хара Бэрэзанти и с реками Ранха (Ра – Волга на карте Птолемея?) и Вахви-Датия, связаны исторические события, отмечаемые в «Авесте», где название моря упоминается много раз: в «Ясне», «Вендидате», «Яштах» («Ардвисур-яште», «Тиштр-яште» и «Замйад-яште») [2].

В «Бундахишне», так же как и в «Авесте», говорится, что Варкаш — это мировой океан, окружающий землю и занимающий треть ее поверхности, заливы Варкаша отделяют Хванирас от шести окраинных необитаемых кешваров. Название моря толкуется как «с широкими заливами», «широко изрезанное, «имеющее широкие... заливы», которое в иранской мифологии соответствует мировому Океану» [32.,с.98]. Древнеперсидские источники о заливах моря Воорукаша соответствуют информации античных авторов о трех заливах Каспийского моря.

Согласно Авесте: «Из моря Ворукаша вытекают воды» (Яшт VII, 47). Гирканское море (Южный Каспий) замкнутый водоем – озеро. Из Северного Каспия по проливу через Мангышлакский порог и далее из Среднего Каспия через Апшеронский порог «вытекали воды» в Гирканское море. Под морем Воорукаша мог подразумеваться бассейн Аральского моря, Северного Каспия и Среднего Каспия. Исследователи предполагали соответствие моря Ворукаша с Аральским или Каспийским морем [32]. Однако, рассматривая Каспий как цельный морской бассейн, они не относили это название к бассейнам Среднего и Северного Каспия, объединенного с Аральским морем.

«Хара Березайти сама по себе является островом – его окружают с востока, севера и запада воды рек Арак и Вехруд, а с юга – море Фрахвард» [42]. Мы уже имеем ориентир: на юге горы море Фравкард. Это Апшеронский порог (продолжение Большого Кавказа – Хара Березайти), на юге которого Гирканское море - море Фравкард. В качестве примера звучит фраза из Будахишн: «озеро Чичаст (находится) в Адурбадагане (Южный Азербайджан), (его) вода тепла и безвредна потому в нем нет ничего живого. Его источник связан с озером Фрахвард» [31.,гл.ХХ], что соответствует расположению озера Урмии, находящемуся недалеко от Южного Каспия. Даже имя царя Мидии (юго-запад, юг современного Каспия) Фравартиш (675-653гг. до н.э.) напоминает название Фравкард - Гирканское море. [171., с.98].

Таким образом, море Фрахвард (озеро) -это Гирканское море, замкнутого характера (озеро) в античных источниках (современный Южный Каспий). Гора Хара Березайти, в данном случае, это Апшеронский порог (на юге которого море Фравкард), находящийся над водой и, следовательно, он был сухопутный.

Фразы из Авесты и Махабхараты:

- у подножий Высокой Хары лежит огромное водное пространство - «море» («зрайа») по имени Воурукаша;
 - У подножия Меру – «обители богов» находится Молочный океан»,
- говорят о водоеме, лежащем к северу от Меру (Хара Березайти) - это Северный и Средний Каспий.

На юге от Меру (Хары Березайти), располагается море Фравкард (Гирканское море в античных источниках – бассейн Южного Каспия).

«Великий мудрец и герой, старший из Кауравов — Бхишма, рассказывая о стране на севере, говорит Юдхиштхире: «Северный склон Меру, побережье Молочного моря — вот та страна». И герои «Рамаяны» знали о Вечном океане, расположенном рядом с золотоглавыми вершинами достигающих неба северных гор» [29.,с.18].

В индийской эпической поэме «Махабхарата» даны следующие географические ориентиры:

- «На северной стороне, сияя, стоит могучий Меру». Меру – это горная страна с вершинами до самого неба, где главная вершина именуется Мандара;
- Рай великого бога Индры располагался на ее вершине
- С этих гор ниспадают великие реки, текущие в золотых руслах;
- У подножия Меру – «обители богов» находится Молочный океан;
- Перед великими горами Меру раскинулось песчаное море» [34].

На протяжении веков пытливая мысль человечества пыталась определить нахождение Северного океана (Молочного океана, или моря), помещая его, согласно древним индоперсидским сказаниям, на севере. Жители современной Индии имели оживленные связи с населением

Центральной и Средней Азии, Памира, Тибета, поэтому обладали информацией об отсутствии большого водного пространства на север от Гималайских гор.




Рис.11. <https://rg.ru/.../nasa-pokazalo-anomalnye-processy-v-kaspijskom-more-so-sputnika.ht>.

Возможно, современный уровень науки, также, сможет объяснить происхождение названия Молочный или Белый Океан: «Аэрокосмическое агентство NASA опубликовало фотографии аномальных процессов в Каспийском море - "молочных вихрей" у берегов Туркмении. Снимки были сделаны спектрорадиометром MODIS с космического аппарата "Терра". Вихри светло-бирюзовой морской воды оказались вызваны ветрами, которые перемешивают воду и донные отложения, что придает воде молочный цвет. "Площадь осадочного шлейфа отражает область так называемых "морских отмелей". Эта мелководная часть моря глубиной 30 метров протянулась на 200 километров с

севера на юг и на 120 километров к западу от берега. После нее, морское дно имеет крутой спуск на глубину 100 метров и более", - говорится в сообщении агентства» NASA показало аномальные процессы в Каспийском море со ... [112].

Может, эта причина побудила в древности назвать Каспий Молочным или Белым Океаном, а наши современники зовут его Седой Каспий.

ГЛАВА II. ГОРЫ: МЕРУ, ХАРА БЕРЕЗАЙТИ, РИПЫ НА СЕВЕРЕ ОЙКУМЕНЫ

Рипейские (Рифейские) горы античных источников, гора Меру индийских эпических сочинений и гора Хара Березайти персидской «Авесты» несут в себе черты, объединенные в одно понимание: они далеко на севере, возле Северного полюса; за ними живет блаженный народ; далее простирается Северный океан. Причем, эти горы имеют много вершин, но они составляют одно целое. Первая гора, возникшая на земле, согласно космологии древнего Ирана, отраженной в «Авесте» - Высокая Хара. Подобное представление содержится и в индийской мифологии о горе Меру, что предполагает знание арийскими племенами о них еще на заре их истории, в эпоху совместного проживания их предков. Индоперсидская традиция о северных горах существовала «задолго до того, как достижения античной цивилизации стали оказывать заметное влияние на индийскую культуру» [29.,с.34]. Л. С. Клейн предположил вероятность, что именно индоарии были соседями греков домикенского времени. Возможно, разделение было в III тыс. до н. э., но могло быть и раньше [82]. Представления о великих горах на севере Европы возникли у греков не под влиянием географических идей древних египтян, а основаны на сведениях, полученных из скифского мира, и восходят к скифской традиции, которая в свою очередь принадлежит к общеарийскому культурному кругу. [29.,с.43]. Эти горы упоминаются в греческой литературе с VII в. до н. э. Алкман, Аристей и др.

Название Рипей греческая традиция выводила из библейских географических представлений. В Библии упоминается внук Иафета (Сына Ноя), сын Гомера Рифат со

своими братьями Аскеназом и Фогармой (Быт. 10. 3; 1 Пар 1. 6). В апокрифической «Книге Юбилеев» II в. до н.э., которая представляла собой позднее толкование книги «Бытия», объясняется превращение имени сына Гомера, Рифата в название горы Рафа. (8. 15) «И от середины горной цепи Рафа (Râfâ), и от устья вод реки Тина (Tînâ) идет удел его на запад через середину реки этой, и простирается он до тех мест, где достигает вод бездны, откуда выходит река эта, и изливает она воды свои в море Меат (Mê'at), и река эта течет в великое море». Для исследователей осталось загадкой: «...каким образом еврейское название Кавказа могло в ранней греческой традиции перейти на фракийские, а затем и другие европейские горы» [51.,с.40]. Вероятно, это обусловлено совместным проживанием всех этих народов на Кавказе и их дальнейшим расселением.

Индиперсидская традиция предполагала сакральные горы протянувшимися через всю землю. В дошедших частях Авесты собраны бесценные сведения по древнеиранской мифологии, религии, по истории и культуре древних народов Ближнего и Среднего Востока, Средней и Центральной Азии. Знания, заключенные в Авесте, Ригведе Махабхарате, используются историками, этнографами, археологами, филологами.

Описания Рипейских гор, «покрытых вечным снегом и расположенных на северном краю света», как и описание северной страны, лежащей за мифическими Рипейскими горами, встречаются у Солина, Помпония Мелы (II, 1), Плиния старшего (IV 88) и других античных авторов [72., с.213].

Краткий анализ античных источников о Рипейских горах на краю Северного Океана

Произведения древнегреческой литературы содержат информацию о мифических Рипейских горах. Проблема локализации Рипейских гор, с которых дует Борей, начинается с античного периода и не закончилась до сих пор.

Согласно общей мифологической традиции, Рипейские горы расположены на севере Ойкумены, на краю Северного Океана. Достаточная неопределенность географической картины границ Ойкумены привела к условности древней картографии. Труды античных авторов базировались на «представлении о Рипейских горах как о величайшем в мире горном кряже, тянущемся через весь евразийский материк: от Атлантического до Индийского океана» [126., с.31].

На карте-схеме Земли по Гекатею Милетскому (550 - 490 гг. до н.э.) рис.12. через север Европы проходит горная система, охватывающая также и север Гирканского моря (бассейн Южного Каспия). На севере Гирканского моря - Апшеронский порог, как продолжение гор Кавказа.

Каспий расположен на границе Северного и Восточного (Индийского) океанов. Восточный (Эойский, Индийский) океан – это бассейн Северного Каспия и Аральского моря, где кончалась граница известной в античности Ойкумены. На карте-схеме Гекатея Милетского.

Рипейские горы тянутся от Атлантического до Индийского океана, т.е. до Каспийского моря.



Рис.12. Карта-схема Земли Гекатея Милетского. [57. с.210]

Плиний старший дает размеры известной Ойкумены от Индии до столпов близ Кадикса (Испания) - 8568 миль, ширина Земли с юга на север - 5462 мили. «Упомянутый расчет Исихора начинается от первых обитаемых побережий Эфиопского океана... до устья Танаиса. Начиная от устья Танаиса, даже у самых тщательных авторов не находим указаний. Артемидор полагал, что далее ничего не исследовано» [119., кн. II., 108.112]. Граница севера, в античный период, была ограничена устьем Танаиса. Исходя из того, что южная граница Северного океана была гораздо ниже три тысячи лет назад, Альпийско-Гималайский складчатый пояс являлся расположенным на севере. За горной системой находилось пресное водное пространство (как результат тающих ледников), остатки позднеледникового периода, т.н. «Река-Океан».

Античные карты, базирующиеся на древнеионийских представлениях о Рипейских горах на севере, как пределе Ойкумены, на наш взгляд, включают в себя Альпийско-Гималайскую горную систему.

На Англо-Саксонской карте и на Рипольской карте Рифейские горы довольно протяженные и располагаются вдоль северного побережья океана. [51.,с.135]. «1-3. Ближайшие к Рипейским горам места (горы эти доходят и до Европы)» [8.,с.194 Помпоний Мела, кн. II,гл. I.Европейская Скифия 1-3]. На знаменитой древнеримской карте мира Випсания Агриппы – «Рипейские горы были изображены тянущимися вдоль северной оконечности обитаемой земли, от Атлантического до Восточного (Эойского) океана» [65.,с.60]. Т.е. от Атлантического океана на западе до Восточного океана на востоке (Северного Каспия). Познания Ойкумены оканчивались границей Каспия и лишь с переселением индоевропейских племен рамки древнего мира расширились. В результате, Альпийско – Гималайский складчатый горный пояс, протянулся от Испании до Индии – от Альп до Гималаев (Рис.6).

Возникновение единой мифологической традиции о северных горах у народов, проживающих, в настоящее время, на значительном расстоянии друг от друга, вероятно связано с тем, что: «...все эти культуры возникли южнее Великого Евразийского горного пояса, который, начинаясь от Пиренеев на крайнем западе Евразии, шел через Альпы, Карпаты, Кавказ, центральноазиатские горы и, по представлениям античных географов, вплоть до Восточного океана» [50]. На наш взгляд, Рипейские горы несут в себе характеристику Альпийско-Гималайского складчатого пояса.

Меру, Хара – мифические представления древних ариев о северных горах

Мифы об иранских горах Хара и индийской Меру, расположенных на далеком севере, имеют истоки, теряющиеся в протоарийских временах.

«1. Сперва гора восстала, Спитама-Заратуштра, Высокая Харати Поднялась на земле, что окружает страны с заката до восхода» [*Авеста. Гимн Хварно (Яшт 19,1, "Замйад-яшт") с.12*].

В этом Яште можно отметить характеристику горы – ее протяженность от восхода до заката. Эти сведения мы можем отнести к области мифа, так как на современной физической карте мира нет горы с такой характеристикой. В то же время, гора описывается, как единая цепь гор, имеющая центр: «...тогда как другие горы, числом две тысячи двести сорок четыре, выросли из (горы) Албурз [31., Глава XII. О свойствах гор]. Судя по описанию, Хара Березаити окружает земли с востока на запад. «О горе Албурз известно, что она (располагается) вокруг мира, гора Тирак — в его центре. Вращение солнца подобно короне вокруг мира» [31., Глава V. О семи планетах]. «Как Хара Бэрэзаити они упоминается в «Ясне», «Вендидате», в «Яштах»; как Хара — в «Вендидате» и «Яштах» и как Хараити— в «Ясне» и в «Яштах». В «Бундахишне» (IX в.) упоминание гор встречается под названиями Албурз и Хугари Баланд. [210].

Согласно Авесте, Творец всей вселенной Ахурамазда создал Высокую Хару, протянув ее с востока на запад через всю землю. «Высокую Хару постоянно обходит солнце-Хвар в своем полете «по созданной Маздой дороге». Ахурамазда и сонм его вышних ангелов на светящейся высочайшей вершине Хары построили в единении с

солнцем дворец для Митры — великого арийского бога. Отсюда он обозревает всю землю и встает над миром впереди солнца» [29., с.23]. Называя вершины гор золотыми, подробно перечисляются объекты природы достойные восхищения. В зороастрийской «Книге о творении» («Бундахишн») говорится, например, о ста тысячах золотых каналов, по которым воды поступают в озеро на высочайшей вершине Хары. Хара Бэрезайти в соответствии со среднеперсидским Харбурз тождественна горной вершине Эльбрус (Большой Кавказ) и горной цепью Эльбурс на севере Ирана. [35.,с.87].

Сохранившиеся строки из парфянской поэмы III-IV вв. н.э. «Драхт асурик» («Ассирийское дерево», 44), дают отрывочные, но в тоже время конкретные представления о горах к северо-западу от Индии, как единой горной системы. «...с горы на гору идут к большой стране земли, от берегов Инда к озеру Варукаш, к людям различных племен...» [29.,с.99]. Это дорога, по которой племена индов пришли с побережья Северного и Среднего Каспия (озеро Варукаш) в Индию.

Древнейшие памятники индоариев Ригведа, Махабхарата, «Законы Ману» вобрали в себя знания о Великих северных горах, Океане, и о «стране блаженства», находящейся рядом с ними. В «Махабхарате» сказано:

12. На северной стороне, сияя, стоит могучий Меру,
Причастный великой доле, благой путь познавших Брахмо;
13. На нём обитель Брахмы, (здесь) душа всех существ
пребывает —

Праджапати, все подвижное и неподвижное сотворивший.

14. Тем, которых называют умственными сынами Браммы —
из них седьмой Дакша, —

(Принадлежит) великий Меру, непорочная, благая обитель.

15. Сынок, здесь заходят и вновь (над горою) восходят
Семь божественных ришей во главе с Васиштхой».

[Махабхарата. Выпуск VI.1962. гл.163. Созерцание гор Меру].

Согласно мифической культурной традиции, Брахма, как Бог - создатель, со дня создания мира, определил путь движения солнца – Сурья и других светил вдоль Меру («обходя со всех сторон эти горы»). Это представление закреплено как в «Ригведе», «Махабхарате», так и в последующих индийских сочинениях. Эта великая гора находится на крайнем севере. Индийские ученые, считавшие Землю шаром, помещали Меру на Северном полюсе. Более ранние тексты располагали хребет Меру на севере Земли, протяженной с запада на восток, в далекой зоне холода. [29.,с.25].

Видя, как солнце обходит Меру при восходе и закате, «...скалистый Виндхья сказал тогда солнцу: „Как владыка ежедневно обходит Меру, творя прадакшину, так пусть и мне Творец Света окажет такое же (почтение)!“». [Махабхарата 29., с.18].

«27. Ведь изо дня в день этому (владыке) Меру луна и солнце

Совершают прадакшину, двигаясь по кругу, о радость куру!

28. Также и все звёзды, все светила без исключения,
о безупречный

Двигаясь по кругу, горе Меру (творят) прадакшину,
махараджа!»

[Махабхарата. Выпуск VI. 1962 г. Гл. 163 Созерцание Горы Меру]

В древнеиндийском источнике - «Законах Ману» говорится: «На Меру боги видят солнце после его одноразового восхождения на протяжении его пути, равного половине его обращения вокруг земли» [34].

Таким образом, Солнце, «вращаясь по этой дороге», проходит, в среднем, расстояние равное «после его одноразового восхождения на протяжении его пути,

равного половине его обращения вокруг земли». Если мы обратимся к физической карте мира, то половину Земли (Восточное полушарие) солнце, действительно, проходит с востока на запад за один световой день («одноразовое восхождение»). На востоке при восходе у Гималайской горной системы и в конце дня на закате возле Испании. «Видя, как солнце обходит Меру при восходе и закате...». Т.е. полное соответствие «половине его обращения вокруг земли».

«34. Бог, лучами поражающий тьму, дающий жизнь миру, Адитья-(Солнце) беспрепятственно вращается по этой дороге.

35. Желая создать холода, он вправо, (на юг), отступает, Тогда для всех существ наступает холодное время»

[Махабхарата. Выпуск VI.1962. гл.163. Созерцание гор Меру].

Сравнение описаний гор Хары Бэрэзайти и Меру однозначно приводит к пониманию их идентичности в мифологической традиции арийских народов. Подчеркнутая глобальность гор в планетарном масштабе, с перечислением названий вершин, создает мифологическую картину мира, позволяющую воспринимать ее как непрерывную горную систему: «...тогда как другие горы, числом две тысячи двести сорок четыре, выросли из (горы) Албурз» [31., Глава XII. О свойствах гор]. Аналогичная картина наблюдается в трудах античных авторов, которые базировались на: «..., представлении о Рипейских горах как о величайшем в мире горном кряже, тянущемся через весь евразийский материк, от Атлантического до Индийского океана» [126.,с.31].

Современные исследователи отмечали, что сведения о Мировой горе или «...о единой горной цепи вокруг Земли», начинающиеся с северной части Испании и северной части Италии, продолжали фигурировать и у арабских географов.

Рипы – горы Большого Кавказа

Одновременно, с пониманием глобальности гор, характеристика Рип несет еще более конкретную привязку.

Рипейские горы в представлении античного человека находились на северной окраине ойкумены, чаще всего севера — северо-востока Европы. Здесь же, в древних схолиях «Прометей», Эсхил рисует Кавказ как конец обитаемой земли: «... Кавказ — на конце Океана» [94., с.46]. Гонорий называет Каспийское море «среди морей и восточной и северной части (А, 2, 28)» [139., с.125]. Реконструкция А.В.Подосинова отражает архаические представления греков, когда северная часть Ойкумены была залита водой тающих ледников. Черное море только выделилось из Северного океана, а Большой Кавказ оказался - «на конце Океана». Реконструкция картины мира гомеровских греков отражает их представление о Рипейских горах как о «величайшем в мире горном кряже, тянущемся через весь евразийский материк, от Атлантического до Индийского океана» [126., с.31], т.е. от Атлантики до Северного Каспия.

Следовательно, Рипейские горы на востоке, в древнегреческой традиции, заканчивались горами Большого Кавказа.

Античные авторы выделяют характерные черты Рипейских гор, предполагающие их конкретную привязку. Впервые название Рипеев, без указания их локализации, мы встречаем у поэта второй половины VII в. Алкмана в форме «Рипас». Его сведения, вероятно, заимствованы из "Аримаспей". В одном из фрагментов упоминаются Рипейские горы: «гора Рипы сплошь покрытая лесом, чёрной ночи грудь» [51., с.38,39]. Передовой хребет Кавказа, горные массивы которого вытянуты вперед на север

называется Черные горы, Черный лес, напоминающие горы, поэтически отмеченные Алкманом как «черной ночи грудь» [213]. Северный уступ Главного Кавказского горного хребта, называемый Чёрными горами, имеет высоту от 1100 до 4800 метра. В «Географическо-статистическом словаре Российской империи» приводилось ещё одно название Чёрных гор — Чёрный Лес. Вероятно, от густых широколиственных лесов, покрывающих Чёрные горы и придающих тёмный цвет горам, и возникло когда-то это название Чёрные горы, Чёрный Лес. Ороним охватывает передовые горные хребты северного склона системы Большого Кавказа, тянущиеся параллельно к северу от Главного Кавказского хребта. [213]. Т.е. выступающие вперед, как грудь, от главного Кавказского хребта. Ночными, то есть «северными» названы Рипей и у Софокла в «Эдипе в Колоне». Автор назвал горы Большого Кавказа – Рипами.

В период античности часто встречается утверждение, что Рипей лежат под Медведицей, созвездие которой воспринималось как северная точка мировой оси. В работе Джаксон Т.Н., Коноваловой И.Г., Подосинова А.В., Фролова А.А. «Северная Евразия в картографии античности и средних веков» рассмотрено утверждение Гераклита, что Медведица является пределами утра и вечера, и против «Медведицы — гора (ветер, граница?) сияющего Зевса». М. Кисслинг считает, что здесь чуть ли не впервые Рипей помещены под Медведицей, хотя о Рипеях у Гераклита нет ни слова. «Слово οὔρος, переведенное здесь мною как «гора», Г.А. Стратановским переведено как «дует ветер», а А.В. Лебедевым — как «граница» [51., с.66]. В переводе получился разный смысл одного слова. На мой взгляд, все три объяснения верны.

В первом случае - гора: напротив Медведицы гора – это Кавказ, на которой «сияющий Зевс» пленил своего отца Крона. Клементовские Сочинения «Беседа V» XXIII (Patr.

II, 192)... В самом деле, показывают в Кавказских горах, не на небе, но на земле, какую-то могилу Кроноса, человека жестокого и пожиравшего детей... [94.,с.978]. Отсюда и прихождение названия Кронийского моря (где Зевс поселил отца царствовать на острове – Царский остров), расположенного возле Кавказа.

Во-втором переводе - ветер: это Борей, имеющий пещеру в горах Кавказа, расположенных под Медведицей.

В третьем переводе - граница: Кавказ и Каспий это граница между Европой и Азией.

Слово «οὔρος» вобрало в себя весь смысл обозначающий территорию Кавказа, как Рипейские горы. Горы Большого Кавказа расположены под созвездием Медведицы. Об этом отмечено у античных авторов, описывающих поход Диониса на Кавказе. «XXVII... [Дионис поставил] первое [войско] у лесистых краев круга Медведицы [с севера], где, стремительно несясь, бежит из скалы Кавказской светлая вода многочисленных рек...» [94.,с.1282]. А «против «Медведицы — гора (ветер, граница?) сияющего Зевса». Горы Кавказа и сам Каспий рассматривались как границы обитаемого мира, где солнце восходит и уходит, ведя за собой ночь, являясь «пределами утра и вечера». Вывод Рипы, что лежат под Медведицей, где дует из пещеры ветер Борей - это горы Большого Кавказа.

Мифологическая традиция многих народов сохранила географическую привязку Северного Океана и Рипейских гор. В работе Плиния Старшего «Естественная история» приводится упоминание о Северном океане. «Описав все внутренние части Азии, перенесемся теперь мысленно через Рипейские горы и пойдем вправо по берегу океана. Последний, омывая Азию с трех сторон света, на севере называется Скифским, на востоке — Восточным (Eous), на юге — Индийским» [кн.VI.XIV.33]. Плиний Старший переходит через Рипейские горы и идет вправо по берегу

океана, который омывает Азию. Азия начинается с Каспия, на границе Северного и Восточного океанов. Следовательно, Плиний называет Кавказ Рипейскими горами.

Рипейские горы, согласно общей мифологической традиции расположены на севере и за ними Северный Океан. В древних схолиях «Прометей» античные авторы рисуют Кавказ: «Ибо Кавказ — конец населенной земли. Пришел на конечную часть земли, ибо Кавказ — конец обитаемой земли... Кавказ — на конце Океана» [94., с.46]. Кавказ - конец Ойкумены, следовательно, Кавказ вписывается в схему Рипейских гор, на границе Европы и Азии, за которой Океан. В «Космографии» Равеннского Анонима утверждается, что Европа «ограничена с востока вышеупомянутыми Римфейскими горами, <которые относятся> к Каспийским и Кавказским горам и в которых берет начало вышеназванная река Танаис» (IV. 46). [51.,с.65].

Эсхил в своем "Прометее" нарисовал вовсе не произвольно искаженную картину северных стран, но именно такую, какую определяло состояние науки его времени; «на севере Европы в воображении тогдашних греков высились Рипейские горы - они же Кавказские, дознанные сперва под их древневосточным именем (библейский Рифат) и открытые затем вновь и познанные реально ионийскими мореплавателями» [65.,с.54-68].

Клавдий Птолемей в «Руководстве по географии» сообщает, что с Рипейскими горами граничила область расселения саваров и борусков [132.,III, 5.22]. «22. Затем побережье океана у Венедского залива занимают вельты, выше их — оссии, затем самые северные — карбоны, восточнее их — каресты и салы (ниже этих — гелоны, иппоподы и меланхлэны); ниже их — агафирсы (агатирсы), затем аорсы и пагириты; ниже их — савары (савры, саубры,

сауры) и боруски до Рипейских гор» [8.,с.321]. Перечисленные племена характерны для Предкавказья. Аорсы входили в конфедерацию племен, возглавлявших, в дальнейшем, торговлю по Великому Шелковому пути вдоль северо-западного побережья Каспия. Страбон пишет (XI, 5, 8): «[Живущие в северном Прикаспии аорсы]... вели караванную торговлю на верблюдах индийскими и вавилонскими товарами». Перечисление саваров ниже аорсов приводит к горам Кавказа (с Рипейскими горами граничила область расселения саваров).

Существует гипотеза, которая отождествляет саваров с историческими савирами [164.,с.2]. Выдвинут ряд версий о месторасположении саваров – этнических савиров (оногуры, сарагуры и уроги): в Предкавказье, в Волго-Донских степях, а затем и в Сев. Причерноморье. [139., с.440].

Ряд исследователей, связывают топоним Шабран (западная часть Среднего Каспия), в северо-восточной Албании, с суvarами, а так же город Билесуvar. «В северо-восточном Азербайджане, в бывшем Кубинском уезде в XIX веке были остатки Галейисуvar – «крепость суvar». В архивном документе зарегистрирован на территории Кубинского ханства кишлак Галей Суvar и селение Суvarли (Гейбуллаев). По мнению А. Е. Крымского, в V веке суvarы обитали в районе Кабалы, в северо-западной Албании» [46].

Следовательно, племена савиров обитали и в Предкавказье и в Закавказье, т.е. граничили с Рипейскими горами согласно Птолемею [132.,III,5.22]. Этот фрагмент подчеркивает связь гор Кавказа с Рипейскими горами. «Однако, влияние савиров в Предкавказье, и степень их проникновения в горы, некогда были так велики, что сваны в Грузии до сих пор называют своих северных соседей балкарцев и карачаевцев именем савиар. В Осетии несколько ущелий, в том числе Дигорское, благодаря

частому их «использованию» савирами, имело название Сафари-ком, т.е. «савирское ущелье».

В современной науке закрепилось мнение о том, что савиры принадлежали «к крупному угро-тюркскому массиву племен огуров» [161]. Есть версия, что название Рифейские горы происходит от татарского (тюркского) *rifaet* (высокий) [207]. Следовательно, фрагмент «географии» Птолемея, о расселении саваров близ Рипейских гор, связан с горами Большого Кавказа. У Птолемея оказались и Рипейские (в Европе), и Гиперборейские (в Азии) горы [51., с.91]. Т.е. на стыке континентов, что соответствует горам Большого Кавказа в Европе и Мангышлакскому порогу в Азии.

В Схолиях к «Землеописанию» Дионисия Периегета отмечено, что: «32. Океан, омывающий землю аримаспов, называется Ледовитым, Кронийским и Мертвым. ... А что в этих приокеанских местностях — сильный холод, это доказывают и находящиеся выше аримаспов Рипейские горы, с которых дует холодный Борей и где никогда не сходит снег» [94., с.932]. Там же Дионисий утверждает: «Рипы: скифские горы, откуда дует ветер Борей» [94., с.1425]. В мифической греческой традиции Борей это северный ветер. Согласно античным авторам: «3. [К Фасису] (совр. река Риони в Грузии - прим. авт.) прилегает Кавказская гора, которая прежде называлась «ложем Борей» [94., с.913]. В одном географическом регионе античные авторы отмечают «ложе Борей», Рипейские горы с которых дует Борей и Гирканское море. «(II, 473). Четвертое море вдается в наши страны от Борей и Каспийских ворот и называется Каспийским или, если хочешь, Гирканским» [94., с.984]. «В античных сообщениях о заскифских областях, рассказывается о Боре, который дует с Рипейских гор, принося ледяный холод...» [94., 985]. Значит, между Океаном - Кронийским, Ледовитым (Северный Каспий) и

вершинами Кавказа, т.н. Рипейские горы, («Кавказ — на конце Океана» [94.,с.46]), «с которых дует Борей и никогда не сходит снег» [94., с.821], обитали племена аримаспов в «приокеанских местностях».

В античных источниках роза ветров Борей олицетворял собой не северный, а северо-восточный ветер. Если мы сравним рис.13. расположение ветра Борей по схеме Розы ветров Тимофея Родосского со схемой земли по Гекатею Милетскому рис.12., то увидим, что Каспийское море, как и горы Большого Кавказа, как и Борей, на схеме ветров, изображены на северо-востоке Ойкумены. «С этим связано и отнесение Рипейских гор именно на северо-восток Европы.... В римской хорографической традиции они прочно обретают свое место на крайнем северо-востоке Европы» [51.,с.55].



Рис.13. Роза ветров по Тимофену Родосскому [56., с.56] Дорога в Тарт.

На Ватиканской карте, вблизи от этих гор (Рипейских – прим. авт.), никаких объектов не указано. «Самыми близкими: на юго-востоке является Каспийское море; на юге — река Аракс; на юго-западе — Троя» [51.,с.126]. Ватиканская карта приурочивает Рипейские горы к горам Большого Кавказа, на юго-востоке от которого Каспийское море.

Одна из Гейдельбергских карт, того же смешанного типа с изображением Рифейских гор, отмечает к югу от них, в обитаемом поясе: «Скифию, Армению, Цованскую Сирию, Галилею, Дан и Трою» [51.,с.127]. Ассоциация Рипейских гор и гор Большого Кавказа однозначна.

Средневековая картографическая традиция отображала знания, основанные на описаниях древнеионийских ученых. Рифеи стоят строго на севере на одной из карт Ламберта Сент-Омерского с Меотийскими болотами (1112–1121 гг., Сент-Омер, северо-восток Франции). [51.,с.120]. На картах Ламберта Сент-Омерского с Гогом и Магогом Рифейские горы изображены с незначительным отклонением на восток [51.,с.128]. Эти карты отражают мнение о Рифейских горах как о горах Большого Кавказа.

В V–VI вв. о Рипах и Скифии, упоминает Псевдо-Гиппократ в трактате «О воздухе, водах и местностях»: «Она лежит под самым севером и у подножия Рипейских гор, откуда дует Борей». Аристотель в «Метеорологике» (I. 13. 20) поддерживает эту локализацию, хотя и считает «баснословным» представление о ее величине: «Под самым севером, выше крайних пределов Скифии, находятся так называемые Рипы, о величине которых передаются очень баснословные рассказы» [94., с.175]. Следовательно, Скифия располагалась до Рипейских гор, т.е. гор Большого Кавказа. Однако границы Скифии на протяжении тысячелетия подвергались изменениям. Диодор Сицилийский (I в. до н.э.) отмечал первичное обитание

скифов до гор Большого Кавказа и дальнейшее расселение на север. «(П. 43) (2) Сначала они жили в очень незначительном количестве, у реки Аракса и были презираемы за свое бесславие; но еще в древности под управлением одного воинственного и отличавшегося стратегическими способностями царя они приобрели себе страну в горах до Кавказа, а в низменностях — побережья Океана и Меотийского озера и прочие области до реки Танаиса...» (пер. текстов Диодора здесь и далее П.И. Прозорова с дополн. В.В. Латышева). Следовательно, под Риппейскими горами античные авторы подразумевали горы Большого Кавказа.

Ряд современных исследователей, определяя Рипейские горы, допускали, что это горы Урала. На древних картах Рипы, обозначались на севере Европы в горизонтальном направлении, что уже исключает горы Урала. В Мифологическом словаре (с.139), согласно библейской традиции Рифат представляется сыном Амура. Говорится о наслании руфинов через «мосхийские снега». Согласно Страбону (XI, 12, 4) Мосхские горы тянутся между Иберией и Колхидой.

В сюжетах о Рифейских горах, прослеживается описание мифологических сведений о северных горах как водораздельных возвышенностях:

- «являются водоразделом бассейнов Сарматского океана (Балтики), Понта Эвксинского (Черного моря), Меотиды (Азовского моря) и Гиркании (Каспийского моря) [152.,с.21-35].

На наш взгляд можно предположить другое определение:

- «являются водоразделом бассейнов Сарматского океана (Северного Каспия), Понта Эвксинского (Черного моря), Меотиды (Среднего Каспия через Кумвнанычскую впадину соединенного с Азовским морем) и Гиркании (Гирканского

моря – бассейн Южного Каспия). Т. е. водоразделом являются Большой Кавказ и его продолжение: Мангышлакский и Апшеронский пороги.

Русло Волги (Эридан), которую Птолемей обозначил как Ра и Дона-Танаис (Родан) соединялись на Мангышлакском пороге. Обозначение Рипейских гор западнее Волги (реки Ра), которая после Мангышлакского порога вливалась в Средний Каспий, говорит о Рипах как о горах Большого Кавказа.

Помпонию Мелу в своей работе Землеописание дает расположение Рипейским горам, приурочивая их к горам Большого Кавказа: «1, 19, 109. Поднимающиеся отсюда горы тянутся длинным хребтом до соединения с Рифейскими; они одной стороной обращены к Эвксину, Меотиде и Танаису (Черное море, Азовское море, Дон - прим. автора), другой – к Каспийскому морю, и называются Керавнскими, в других местах - Таврскими, Мосхийскими, Амазонскими, Каспийскими, Кораксийскими и Кавказскими: как прилежат они к тем и другим народам, так и названы теми и другими именами» [6., с.42].

По мере таяния ледников и осушения земли, границы Океана отодвигались на север. Рипейские горы, в представлении последующих поколений, оказывались все севернее.

Рипы в средневековой картографии

Первое же упоминание Рипеев в средневековой картографии подразумевает под Рипами горы Большого Кавказа, локализуя их «... в Северо-Восточной Европе...» [51., с.53].

На Англо-Саксонской карте Рифейские горы изображены между побережьем «Северного Океана и Черным и Азовским морями... К востоку от Рифейских гор,

в которых берет начало Танаис, ближайшее, что отмечено, — это Меотийские болота» [51.,с.128]. Англо-Саксонская карта предполагает под Рипейскими горами – горы Большого Кавказа. За горами пресная Река-Океан (водный бассейн Северного Каспия, северных рек, разлившихся Волги и Дона и Кума-Манычской впадины), как результат таяния ледников. На западе Черное море, а на востоке Азовское (Средний Каспий, считающийся частью Меотиды). К I тысячелению до н.э. Меотида (Азовской море) не выделялась на картах, как и современный Дон (Танаис). За Меотиду (Меотийские болота) принимался бассейн Среднего Каспия, куда с востока, с Кавказа, втекала река, принимаемая за Танаис.

Одна из самых крупных карт - Эбсторфская дает географическую локализацию Рипейских гор.

- «С Рифейских гор или непосредственно перед ними на Эбсторфской карте берет начало река Меотис. Также в непосредственной близости от них находится исток Танаиса, но явно он отделен от гор. Обе реки протекают через Меотийские болота, которые на карте показаны в виде ровного прямоугольника, и продолжают далее» [51.,с.131-132].

Рядом с Рипами расположена Меотида. Описание истоков рек предполагает под Меотидой бассейн Среднего Каспия. Выше, мы определили его протяженность с севера на юг в виде прямоугольника (схема Посидония). Реки Волга проходит через Мангышлакский порог (как отрог Кавказа – Рипейских гор). Дон (Меотис) проходит через Меотийские болота – Кума-Манычскую впадину и совместным руслом протекают через бассейн Среднего Каспия и впадают в Южный Каспий через Апшеронский порог.

- «Южный город Дербент оказывается не так уж далеко от северных Рифейских гор. В этом же регионе имеется

легенда: «Этот народ всегда сражается с гирканами, чтобы они не выступили на погибель миру». Южнее уже идет Верхняя Албания».

С гирканами сражались часто диркебии (дербики). Может от них дано название городу Дербент. Южнее Дербента, между гирканами (вокруг Южного Каспия) и дербиками «Верхняя Албания». Дербент расположен между морем и восточными отрогами Большого Кавказа – «не так уж далеко от северных Рифейских гор».

- «Река Илис (Ylis, правильно — Silis), который также назван Яксартом, берет свое начало восточнее хребта Рифей в других горах. Между ними и Рифейскими горами располагаются алтари Александра».

Восточнее Большого Кавказа – Мангышлакский порог. Река протекающая, через порог это русло палео-Волги. Александр Македонский дошел до Северного Каспия, возможно, возле Мангышлакского порога он оставил свои алтари.

- «На Рипольской карте Рифейские горы довольно протяженные и располагаются вдоль северного побережья океана, однако, не на самом берегу. «На востоке, недалеко от них, находится Каспийское море, на юге отрог Кавказа» [51.,с.135].

Рипольская карта отмечает на востоке от Рипнийских гор (Большого Кавказа) – Каспийское море (бассейн Среднего Каспия), на юге которого «отрог Кавказа» - это сухопутный Апшеронский порог.

- «Карты Ламберта Сент-Омерского схематичны. На них Рифейские горы достаточно изолированы, помимо одной карты, на которой они близки к Каспийскому морю и Гогу и Магогу».

Библейские Гоги и Магоги - это обитающие вдоль западного побережья Каспия племена массоgetов. Карта Ламберта Сент-Омерского, как и выше рассмотренные,

подразумевает под Рифейскими горами - горы Большого Кавказа.

Соответствие гор Хара Берэзайти и Меру горам Большого Кавказа

В «Ригведе» в гимне в честь бога огня – Агни (5-й гимн III книги) говорится о древнейших преданиях арийской мифологии - о великих северных горах: «Он (Агни) охраняет желанную вершину Рипы, место Птицы; он, бодрый, охраняет путь Солнца; он, Агни, охраняет в центре (буквально „на пупе“) Семиглавого; он, превосходный, охраняет веселье богов» [29.,с.37]. Представления древних иранцев, скифов и индийцев о великих священных горах восходят к единой общеарийской традиции. Поэтому название «Рипы», «Рипейские горы» греческих источников сходны с названием «Рип» в тексте «Ригведы».

В переводе Ригведы, выполненной Т.Я. Елизаренковой, мы отмечаем ключевые точки: вершина, птица, пуп земли, семиглавый.

«5 Он наблюдает за милой вершиной земли, следом птицы: Юный наблюдает за движением солнца.

Агни наблюдает за семиглавым на пупе (земли).

Он, возвышающийся, наблюдает за веселием богов» [Ригведа.

scriptures.ru/vedas/rigveda.htm Перевод выполнен Т.Я. Елизаренковой].

Большой объем информации собран в 5 гимне Ригведы. Прежде всего, выделено вершина Рипы, отмечаемая в скифской и древнегреческой мифологии как Рипейские горы, расположение которых связывают с горами Кавказа.

Следующее сообщение в Ригведе вновь указывает на Кавказ. «...он, Агни, охраняет в центре (буквально „на пупе“) Семиглавого». Если мы посмотрим на рис.6. (Обзорная карта Альпийско-Гималайского складчатого пояса), то отметим, что его центр, «пуп», приходится на Большой Кавказ и его продолжение Апшеронский порог.

Короткое сообщение, включающее в себя информацию о Большом Кавказе: «Кавказ делят на две части, которые названы Большим и Малым Кавказом. Первый простирается от Тамани почти до Баку и состоит из Западного, Центрального и Восточного Кавказа. Полторы тысячи квадратных километров льда, самая высокая точка Евразии – Эльбрус (вершина Кавказских гор), железная гора, и шесть горных вершин, высотой за пять тысяч километров — вот что такое Большой Кавказ» [214]. Т.е. Большой Кавказ с его семью пятитысячными вершинами это «Семиглавый», которого охраняет Агни.

Фраза: «5 Он наблюдает за милой вершиной земли, следом птицы» предполагает, что за этим стоит миф о Прометее – царе скифов. Вершина земли, Большого Кавказа – это Эльбрус, где был прикован Прометей. Исседоны, предки осетин, асс-тигор до сих пор подстреливают орлов, в отместку за мучения Прометея. Вот как говорил об этом В.В.Латышей: «Об этой горе у варваров ходят те же предания, что и у эллинских поэтов, именно, что к ней был прикован Прометей за свое человеколюбие, {293/520} а Геракл (другой, не фиванский, которого они не хотят разуметь) не стерпел этого и застрелил из лука птицу, которая клевала внутренности Прометея; прикован он был, по словам одних, в пещере, которая и показывается у подошвы горы. Дамис говорит даже, что там повешены на скале и цепи, громадность которых не легко и представить себе,— а по словам других — на вершине горы. Вершина эта двуглавая и говорят, что он был прикован руками к этим

отрогам, между которым не меньше стадия расстояния: так громаден будто бы был он. А птицу орла обитатели Кавказа считают врагом, и гнезда, которые орлы устраивают на скалах, сожигают посредством огненосных стрел, ставят также и западни на них, объясняя все это мстью за Прометея: до такой степени уверены они в справедливости предания». [94.,с.490].

Следовательно, ключевые слова: вершина Рипы, место птицы, на пупе (центр Альпийско-Гималайской горной системы), Семиглавый - относятся к горам Большого Кавказа и отражает миф о Прометее, как в греческой мифологической традиции, так и в индоарийской.

Арийская традиция, отраженная в Пуранах отмечает Меру как центр семи материков или островов, на которые делится весь существующий мир. Иногда хребты Меру описываются как имеющие семь вершин, или «семь узлов», - больших гор: Махендра, Малайя, Сахья, Шуктибам, Рикшабам, Виндхья, Париятра.

В современном названии одной из снежных вершин Большого Кавказа - Базардюзю возможно, есть созвучие названия Хары Бэрэзайти. В названии Гора Албурз слышен Эльбрус, самой высокой из гор Большого Кавказа. Предание, рассказанное Бхишмой, о сыне, легендарного мудреца Вьясы, передает его путешествие «в вечную обитель», предполагает его путешествие на Кавказ.

- «... премудрый и искусный в йоге Шука утвердился в желании достичь «вечную обитель, где ничтожны страдания, где велика удача». Направился он на хребет изобильной Кайласы, этот превосходный мун, и стал «совершать упражнения йоги...» «Став великим владыкой йоги, он вознесся на воздух». Взлетев с хребта Кайласы, он поднялся в небо; Став ходящим по небу, святой двигался уверенно, как ветер; Превосходного брахмана, величием

подобного сыну Винаты (Гаруде), Все существа увидали, возносящегося со скоростью ветра иль мысли. Отчетливо проникая мыслью во все три мира, Направился он в дальний путь, сияющий подобно огню и солнцу. Затем великий праведник, шествуя безмолвно по поднебесью, направился к творцу света — Солнцу: Ликующими возгласами как бы наполнили отовсюду пространство, Взирая на его быстрый полет, апсар вереницы. На северной стороне появилась сияющая золотом гора Меру. Когда же к ней приблизился Шука, рассказывает далее Бхишма, раздвоились вершины гор, чтобы не преграждать дороги небесному страннику. И среди небожителей поднялся великий шум в небе, Восклицали гандхарвы, риши, те, что пребывали на скалах, Шуку, парящего между раздавшихся гор, увидев» [29.,с.61].

Географические ориентиры:

- гора Меру на севере от Кайласы – Гималаев;
- раздвоенная вершина гор – это гора Эльбрус с раздвоенной вершиной.

Тексты ариев свидетельствуют: Рипейские горы протянулись с запада на восток на огромное расстояние. Исследователи этой проблемы приводят примерную цифру, якобы, присутствующую в текстах «Махабхараты». [68]. В переводе на метрическую систему единиц, это около 1600 км. [81., с.4].

Большой Кавказ простирается более чем на 1150 км с северо-запада на юго-восток, от района Анапы и Таманского полуострова до Апшеронского полуострова на побережье Каспия, рядом с Баку. Ширина его колеблется от 32 км в районе Новороссийска до (максимальной) 180 км в районе меридиана Эльбруса и 160 км в Дагестане. Апшеронский порог является продолжением Большого Кавказа и тянется около 200 км. Большой Кавказ вместе с

Апшеронским порогом составляет около 1400 км., а до гор Копетдага это составит около 1600. В целом, совпадает с расчетами исследователей.



Рис.14. *Длина Рипейских гор*

Мы отметили у античных авторов и в индоперсидской литературе, характеристики Рипейских гор, как всего Альпийско-Гималайского пояса, в целом, так и гор Большого Кавказа как его центра, в частности.

Рипы – часть гор Большого Кавказа

Однако, античные авторы, порой, еще более сужают географические рамки Рипейских гор. Евстафий, в комментариях к «Землеописанию Дионисия, отмечал: «Под Кавказом теперь нужно разуметь, говорят, самую северную часть вышеозначенного Тавра, доходящую до Кронийского моря; часть его составляют и вышеописанные Рипейские горы» [94., с.938]. Следовательно, Рипейские горы это часть Кавказа. Фрагмент работы Плиния (Кн.VI.V.15) также выделяет Рипы как часть Кавказского хребта «...Кавказский хребет, как было сказано, поворачивает к Рипейским горам, ...».

Фрагменты античных авторов о горах вокруг Гирканского моря [94., с.402 (Страбон X1.1)]; Плиний [VI. XV. 40.], [кн. VI.X.28], Гекатей Милетский отмечал: «вокруг так называемого Гирканского моря горы высокие...» [94., с.651] предполагают обозначение Рипами – Апшеронского порога. На карте (рис.3. Карта Кавказско-Копетдагского региона) мы видим бассейн Южного Каспия в окружении гор (в том числе предполагаемая линия Апшеронского порога). В настоящее время Апшеронский порог, как продолжение гор Большого Кавказа, т.е. Рип, находится под водой на достаточно небольшой глубине (как рифы, горный хребет между двумя водными бассейнами) и, только, память о нем сохранилась в устных преданиях и письменных источниках античного времени.

Древневосточная теория локализация Рипеев была воспринята ионийцами и Аристотелем, «о чем свидетельствуют Помпоний Мела и Плиний, изображавшие Рипейские горы как продолжение Кавказского хребта» [65., с.60]. Описывая Кавказ, начинающийся у восточных берегов Черного моря, Помпоний Мела (кн. 1,19,109.) отмечает Рипейские горы, как отдельные от Кавказа, но, соединяющиеся с ним. «Здесь начинается длинная горная цепь, соединяющаяся с Рипейскими горами. Она обращена одной оконечностью к Эвксинскому морю, Меотиде и Танаису, а другой — к Каспийскому морю. Горы эти называются Керавнами». Керавнскими горами античные авторы называли восточную часть гор Большого Кавказа. Большой Кавказ, начинающийся у Черного моря и заканчивающийся у Каспийского моря, соединялся с Рипейскими горами, через Керавнские горы, продолжением которых был Апшеронский порог. Его мнение совпадает с описанием Плинием Кавказа, как отрога Тавра, «направленного на север, справа от которого — Гирканское и Каспийское моря, а слева — прибрежные места Эвксина

и Меотиды (V, 99) и что поворот к Рипейским горам «хребты Кавказа» делают в понтийской области Колика у Фасиса» (VI, 15). Рипы соединены с горами Кавказа в его восточной части. [139., с.262]. Анализ античных авторов позволяет предположить, что Рипейские горы – это Апшеронский порог.

В работе Пьянкова И.В.: «Средняя Азия в античной географической традиции: Источниковедческий анализ», на основе анализа античных источников, дается географическая привязка Рифейских гор: «249. К западу от Гирканского моря, между этим хребтом и Океаном, показаны отдельные горы (XI, 2-5), изображающие, видимо, части Кавказа. Во всяком случае, они точно соответствуют отдельным горам той ветви Тавра, которая соединяет Тавр с Рипейскими горами (ср.: Mela, I, 109; Plin., V, 99). О Тавре знает и Равеннат: на востоке самые крайние горы Тавра достигают пределов ойкумены (I, 12, 6), а на западе (Среднего Каспия – прим. авт.) Кавказ, огибая Каспийское море, соединяется с Римфейскими горами (II, 20, 6)» [139., с.249].

Одной из ветвей Тавра является Кавказ. Эвстафий, исходя из мнения более ранних схоластов, опиравшихся в своих толкованиях на карту, приложенную к тексту Дионисия, поясняет, что Кавказ — это отрог Тавра, самая северная его часть, которая достигает Кронийского моря и переходит близ него в Рипейские горы [139., с.249]. «Поэт предполагает Кавказ находящимся у Кронийского моря, считает его частями Рипейские горы и думает, что Кавказ — отрог Тавра» [55]. Т.е. Рипы часть Кавказа. И далее, он говорит о Кавказе, который: «проходит крупными изгибами по скифским землям», изливая реки в Каспийское море, и, наконец, соединяется с Рифейскими горами. Здесь прямо говорится о том, как хребет поворачивает, «изогнувшись углом» (*curvato angulo*), — это далекий отголосок

утверждения Гиппарха о «кривой» линии хребта в его восточной части» [139., с.262]. Гай Юлий Солин также отмечает Рипейские горы как хребты. [6. с.47].

Идея соединения Рипеев с Кавказом нашла отражение в VI–VII в. н.э. у Иордана, который описывая античный Тавр под именем Кавказ, говорит, что эта «горная цепь, поворачивая на север, проходит крупными изгибами по скифским землям... продолжаясь, она тянется вплоть до Рифейских гор... По многообразию племен зовется он разными именами... скиф [называет его] Кавказом и Рифеем...».

В «Космографии» Равеннского Анонима (IV. 46) дано направление расположения Рипейских гор. Европа «ограничена с востока вышеупомянутыми Римфейскими горами, <которые относятся> к Каспийским и Кавказским горам и в которых берет начало вышеназванная река Танаис». В данном фрагменте, на наш взгляд, к Кавказским горам относятся непосредственно горы Кавказа, а к Каспийским – Апшеронский порог, которые являются «Римфейскими горами».

«Тезис о соединении Римфейских гор с Кавказом зафиксирован в римской географии, возможно, восходит к картографическому изображению этого района и зафиксирован в римской географии. По мнению Е. Кисслинга и И.В. Пьянкова, это представление отражает идеи Марка Випсания Агриппы, создавшего в конце I в. до н.э. карту мира» [51., с.65].

Складывается географическая схема: на западе Каспийского моря горы Кавказа, огибая Каспийское море соединяются с Рифейскими горами близ Кронийского моря. Средний Каспий, западное побережье которого огибает Кавказ (Керавны) – залив Кронийского моря. Под Рифейскими горами можно подразумевать Апшеронский

порог. Порог, расположенный между водоемами, смотрятся как хребет, риф.

Бакиханов А. в своей работе описывая Большой Кавказ и его отроги, в частности, писал: «...Аль-бурс лежит к западу от Баб ал-Абваба, или Дербенда, и соединяется с цепью гор, (выделено автором) тянущейся от Туркестана до Хиджаза» [17.,с.13]. Горная цепь, тянущаяся на восток: Эльбрус (Аль-бурс) – Дербенд – Апшеронский порог (продолжение Кавказа) которая «соединяется» с горами Копетдага («с цепью гор» от Туркестана), т.е. Кавказ – Апшеронский порог – Туркестан это и есть «аристеевская сухопутная дорога».



Рис.15. <https://wiki.wargaming.net/ru/Navy>

Красная линия через Каспий на рис.15 – это Апшеронский порог, который расположен под углом к

горам Кавказа. Согласно Плинию Старшему: «поворот к Рипейским горам «хребты Кавказа» делают в понтийской области Колика у Фасиса» (VI, 15). На рис. 15. отчетливо видно (красным пунктиром), что горы Большого Кавказа от Черного моря спускаются к Каспийскому морю на юго-восток и под углом продолжают на Апшеронском пороге, соединяясь с Копетдагом в Туркмении.

Названия Рифейские горы или Рипейские включают в себя понятие - Риф – (гряда подводных камней, Гребень, Хребет). Это соответствует Апшеронскому порогу, который возвышался между Средним и Южным Каспием, как хребет над водой, как - «кривая» линия хребта в его восточной части». Возможно, к концу античного периода Апшеронский порог все более суживался и казался рифом, гребнем, хребтом между двумя морями. Являясь продолжением гор Кавказа, он идет «огибая Каспийское море (Средний Каспий – прим. авт.)» и уходит «изогнувшись углом» «в его восточной части» к горам Копетдага в Туркмении.

Кавказ, от Эльбруса до Дербента на западном побережье Каспия, соединяется с горами Копетдага на восточном побережье по Апшеронскому порогу (рис.3).

Цепь гор включает ключевые слова: Эльбрус – Дербенд – Апшеронский порог – Копетдаг. Большой Кавказ («Семиглавый») и его продолжение, Апшеронский порог, который в настоящее время находится под водой, соответствует древнеарийской характеристике центра гор Меру и Хара Бэрезайти: «в центре (буквально „на пупе“) Семиглавого». Ими не могут быть Уральские горы. Они тянутся с севера на юг и не являются «водоразделом бассейнов Сарматского океана, Понта Эвксинского, Меотиды и Гиркании» [152., 21-35]. Горы Кавказа и его продолжение Апшеронский порог разделяли бассейны Сарматского океана (Северного Каспия), Понта (Черного

моря), Меотиды (Азовское море через Кума-Манычскую впадину соединялось со Средним Каспием), Гиркании и Гирканского моря (Южный Каспий). Современные историки отмечали, что античные авторы, такие как Эратосфен, Страбон, говорят о сухопутном, торговом пути от Черного моря до стран Средней Азии. «Имена тамошних племен - фиссагеты, иирки и аргиппеи - заимствованы им, очевидно, из некоей древней периэгесы, описывающей сухопутную дорогу из Причерноморья в Закаспийские страны и, лежавшей также, вероятно, и в основе псевдоаристеевой "Аримаспеи"» [65., с.96].

Современные исследователи, в частности, Пьянков И.В., отмечал, что описания Страбона и Эратосфена составлены так: «будто в нем описывался путь, проходящий прямо с запада на восток. Об этом свидетельствует вся картографическая схема Эратосфена» [139., с.237].

О сухопутном пути через Каспий писал Страбон. «Что морской путь от Амиса до Колхиды идет по направлению к равноденственному востоку, это доказывается и ветрами, и временами года, и плодами, и самим восходом солнца; в том же направлении идет перевал к Каспийскому морю и следующий затем путь до Бактрии» (Страбон II,1,11.). Напрашивается вывод, что, дорога идущая на восток от Черного моря к Бактрии, может только пересечь Каспий. Она проходила по Апшеронскому порогу (рис.16). Проведенная красная линия от Амиса до Бактр проходит по Апшеронскому порогу. Это торговый путь, «проходящий прямо с запада на восток».

Аббас - Кули - ага Бакиханов в своем труде «Гюлистан -и - Ирам», раскрывая историко - географические особенности Азербайджана, писал об Апшеронском пороге, как о перешейке. «Между тамошними жителями сохранилось предание, что в древности существовал перешеек от Баку до туркменских берегов, через который

туркмены конными массами направлялись сюда на грабеж» [17., с.20-21]. Апшеронский порог является продолжением Кавказа и, судя по античным авторам, связывал западный и восточный берега Каспия в древности.



Рис.16.

https://ru.m.wikipedia.org/wiki/BV:Achaemenid_Empire_ru.svg

Информация, о расположении Рипп на севере, возле Океана («Кавказ на конце Океана»), закрепились в мифологической традиции различных народов и отразилась в схематических картах историков и географов с 1 тысячелетия до н. э. «Хара Березайти сама по себе является островом – его окружают с востока, севера и запада воды рек Арак и Вехруд, а с юга – море Фрахвард». [42]. Мы имеем ориентир: на юге горы море Фравкард – это Гирканское море (южный Каспий). Следовательно, Хара Березайти персидских источников это Апшеронский порог.

Рипейские горы, в античных письменных памятниках и индоперсидской литературе, включают в себя черты: как всего Альпийско-Гималайского пояса; так и гор Большого Кавказа и Апшеронского порога, как его центральной части (пуп Меру), несущие общее название Рипейские горы.

ГЛАВА III. ГЕОГРАФИЧЕСКИЕ И АСТРОНОМИЧЕСКИЕ ОРИЕНТИРЫ ГИПЕРБОРЕИ

Границы севера в античной и индоперсидской географической традиции

Мифологическая традиция о существовании сокровенных, высочайших гор далеко на севере (Рипейских гор античности, горы Меру индийских эпических сочинений, горы Хара Березайти персидской «Авесты»), за которыми живет «блаженный народ» возле Северного полюса, на побережье Северного океана, принадлежит к общеарийскому культурному кругу. Одним из главных создателей «полярной теории» происхождения индоариев был известный политический деятель Индии Бал Гангадхар Тилак (1856–1920). В обширной монографии «Арктическая родина в Ведах», он доказывал, что предки индийцев в доледниковый и межледниковый периоды обитали в арктических районах. Около десяти-восьми тысяч лет назад (этим временем Тилак датировал последний ледниковый период) они двинулись под влиянием наступивших холодов на юг. [29.с.5]. Десять-восемь тысяч лет назад происходил окончательный распад последнего Валдайского ледникового покрова [101.,с..9]. Настоящее время — голоцен, начавшийся $\approx 10\,000$ лет назад, характеризуется как относительно тёплый промежуток, после плейстоценового периода, часто квалифицируемый как межледниковье. Ледниковые покровы существуют в высоких широтах северного (Гренландия) и южного (Антарктида) полушарий; при этом в северном полушарии покровное оледенение Гренландии простирается на юг до 60° северной широты (т.е. есть, до широты Санкт-

Петербурга), морские льды до 46-43° северной широты (т.е. до широты Крыма). [192]. Более 12 тысяч лет назад, не только Скандинавские горы, но и континентальная часть северной Европы была покрыта ледовым щитом толщиной до четырех километров! [81.,с.6]. «Ледниковые покровы полностью освободили территории, освоенные затем людьми, только в предбореальное и бореальное время (примерно 10000–7750 лет назад)» [179.,с.6-7]. На античных картах Рифейские горы выполняли функцию границы северной климатической зоны, являясь символом холода. [128.,с.64].

Рифейские горы на большинстве карт находятся в северной климатической зоне, выполняя роль южной границы северного пояса. На картах Ламберта Сент-Омерского, с Гогом и Магогом Рифейские горы располагаются в северной необитаемой зоне. Их ничто не связывает с обитаемым поясом. Даже Танаис берет начало лишь на границе зон. [51.,с.125].

Американский геофизик А. О'Келли пришел к выводу, что в «период последнего оледенения Северный полюс находился там, где ныне проходит 60° северной широты, т.е. на 30° южнее, чем сейчас» [45.,с.6]. Арийские и античные тексты свидетельствуют: Рипы не только располагались в приполярных регионах Европы, но и были ориентированы в широтном направлении - строго с запада на восток. Этот устойчивый «ориентационный мотив» также можно считать ключевым мотивом преданий о Рипейских горах (географическим маркером). [81.,с.15].

Северный географический полюс Земли, в четвертичный период истории, похоже, находился не в центре Северного Ледовитого океана (где он сегодня находится), а где-то в центре Гренландии. По расчетам Аллена О'Келли северный полюс располагался где-то в районе канадского «пролива Гудзона». Т.е. изменение до 30

градусов положения географических полюсов, ниже параллели Петербурга. [81.,с.16].

О том, что некогда северо-западная часть России находилась под ледяным покровом, писал Г.П. Гельмерсен. Пифагор из Самоса (ок. 560-480 до н. э.) впервые создал модель, делящую сферическую Землю на пять зон: одну жаркую, две умеренные и две холодные - северную и южную. Группа зональных карт основывается на сочинении Амвросия Феодосия Макробия «Комментарий ко Сну Сципиона». Согласно Макробию, земля подразделяется на пять зон: срединная жаркая необитаемая, две умеренные обитаемые и две холодные необитаемые зоны.... [178.,с.400]. Что представляла собой территория Приазовья и Прикаспия в этот период? Карты, иллюстрирующие Макробия, конца X или начала XI в., хранящиеся в Российской Национальной библиотеке, Северное Причерноморье включают в территорию северной необитаемой зоны, т. е. приполярных областей [178.,с.400]. Показано восточное полушарие с арктическим и антарктическим полюсами. Сам Макробий подчеркивал крайнюю близость к северной зоне Меотийского болота (ныне Азовское море). Карта первой половины XII в., созданная в Германии или в примаасских областях, даже «обыгрывает созвучие слов *polus* и *palus Meotis*» [178., с.399-400], что подчеркивает крайнюю близость к полярной северной зоне Меотийского болота, частью которого считалось Каспийское море. [94.,с.175-176], [139.,с.47].

В степной зоне юга России в IV тыс. до н.э. – XIV в. н.э. фиксировались палеопочвы (на основе сравнительного изучения морфологических, химических, магнитных и др. свойств) как высокообводненные, с «высоким уровнем бессточных водоемов». Они соответствуют, как правило, пониженной солнечной активности. [49.,с.351]. Как объяснял Дионисий Периегет «большая влажность ведет к

сгущению облаков, закрывающих солнце и, как следствие, невозможность прогреть эту территорию» [94.,с.1425]. В результате этого уход ледников затянулся на тысячелетия, оставляя после себя моря пресной воды (Река-Океан). Это объясняет затопление территории Прикаспия и Приазовья на ряде античных карт.

Аристотель границу населенной земли заканчивал у Меотиды (Кн.П,гл.5,§14). Следовательно, граница севера в античный период была ограничена устьем Танаиса и Каспия. [Страбон VII,2,4], [94.,с.364], [120.,кн.П.108(112)]. Еще в III в. н.э. Помпоний Мела утверждал: (кн. III.5.44) «Какое-то время не знали точно, что лежит за Каспийским заливом — то ли тот же океан, то ли земля, угнетаемая морозом и простирающаяся без конца и края». Страбон (VII,2,4) говорил о неизведанности географических границ северной части Евразийской Ойкумены. «...страны же за Альбисом у океана совершенно нам неведомы. Мы не знаем никого, кто бы ранее совершил плавание вдоль этих берегов к восточным странам, простирающимся до устья Каспийского моря. Точно такая же неизвестность господствует и относительно прочих северных стран, лежащих далее: ибо мы не знаем ни бастарнов, ни савроматов и вообще никого из живущих выше Понта; не знаем ни того, насколько они удалены от Атлантического моря, ни соприкасаются ли они с ним» [94.,с.364]. Определяя ширину населенной части Земли, Плиний подчеркивает, что: «Начиная от устья Танаиса, даже у самых тщательных авторов не находим указаний. Артемидор полагал, что далее ничего не исследовано» [120.,кн.П.108(112)]. Следовательно, граница севера в античный период, т.е. территория устья современного Дона, Меотиды (Азовского моря) являлась «самой северной» к началу I тысячелетия нашей эры. До колонизации Черного моря Меотида воспринималась как

часть Северного океана, «незамкнутое на севере» [71.,с.67–68;129.,с.18; 124.,с.128]. Территория севернее Меотиды и Каспия была затоплена, на небольшую глубину, пресной водой тысячелетиями тающих ледников.

Во второй книге Плиния Старшего «Естественная история» даны размеры известной Ойкумены (1 век н.э.), принимающей у античных авторов форму круга, обтекаемого океаном. Согласно Плинию, длина населенной части Земли от «Индии до столпов близ Кадикса, посвященных Геркулесу, на 8568 миль...Ширина же Земли с юга на север рассчитана Исидором как меньшая почти наполовину: 5462 мили» [120.,кн.II.108(112)]. Агатархид из Книда (III в. до н.э.), историк и географ, в книге V История Европы, замечает, что населенная часть суши, на которой развивались события древнего мира, сравнительно невелика и может быть пройдена на корабле за 25 дней. «(454,2). Самые разнообразные способы жизни людей разделяет и разграничивает небольшое пространство. Так, например, многие из перевозчиков товаров на грузовых барках из

Меотийского озера на десятый день достигают гавани родосцев; отсюда в то же время года на четвертый день приезжают в Александрию, а из нее, плывя вверх против течения, в другие десять дней без особенного труда могут прибыть в Эфиопию. Таким образом, от крайнего холода до высшей степени жары выходит не более двадцати пяти дней непрерывного пути ...» [94., с.288].

Однако, неизведанность границ, более северных территорий, дополнялась картинami, вышедшими из мифической традиции скифских народов. «При отсутствии, по-видимому, каких-либо реальных данных о Зауралье, Сибири и Дальнем Востоке Мела одним из первых пытается провести береговую линию Северной Азии до соединения

ее с восточным побережьем Азии и чем-то ее заполнить (VI,59)» [126.,с.34].

Почти три тысячи лет назад, согласно греческим, римским источникам, северные, географические рамки населенной Ойкумены определялись знаниями, накопленными к тому времени. Ограничения в познании Ойкумены переданы Платоном в одном из диалогов «Федоны», в шутовском замечании Сократа: «Мы теснимся вокруг нашего моря, словно, лягушки вокруг болота» [215]. Приблизительно к VII в. до н. э, географические сведения античных авторов - Алкмана, Аристея и др., получивших информацию из Скифии, распространяются в Греции. Горы Кавказа, согласно древнеионийским представлениям, находились на конце Ойкумены. Как отмечал Страбон: «Они же были местом страданий Прометея, прикованного к ним, потому, что эти горы были крайними известными тогда пунктами на востоке» [Страбон X1.1.5].

О Кавказе как о крае Ойкумены говорит и Леонти Мровели в книге «Жизнь Картлийских царей». «26[Земли же] к северу от Кавказа не только не были уделом Таргамоса, но не было и жителей к северу от Кавказа. Были безлюдными пространства те от Кавказа до Великой реки, что впадает в море Дарубандское». В т.н. мифические времена Кавказ ограничивал обитаемую зону, как было отмечено в древних схолиях к Эсхилу. «[117. Предел]. Ибо Кавказ - конец населенной земли» [94.,с.46.]. С улучшением климатических условий народы переселялись все севернее. В.П.Алексеев признавал, что «сходство кавкасионского типа с антропологическим типом населения Восточной Европы и Скандинавии... несомненно» [87].

Рамки познания населенной части Ойкумены расширялись, а вместе с ними сведения о северных странах. «..Владычество римлян и парфян прибавило многое к таким [т. е. географическим] познаниям наших современников,

подобно тому, как поколениям, жившим после похода Александра, много знаний дал этот поход, как говорит Эратосфен: он открыл нам большую часть Азии и весь север Европы до Истра, а римляне — весь запад Европы до реки Альбис, разделяющей Германию на две части, и страну по ту сторону Истра до реки Тиры. Дальнейшие области до меотов и побережья, оканчивающегося областью колхов, сделал известными Митридат, прозванный Эвпатором, и его полководцы, парфяне же расширили наши сведения о Гиркании, Бактриане и о живущих выше этих стран скифах, которые были менее известны прежним поколениям» [147.,I.П.1]. Расширение географических знаний происходило по мере потепления климата, расселения племен, роста международной торговли, вовлечения стран в масштабные войны.

В ледниковые периоды с севера на Европу надвигался ледник, а в эпоху потепления (перехода к неолиту) климат, приближался к Причерноморскому. Уровень самого океана с эпохи верхнего палеолита (20 – 25 тыс. лет назад) изменялся в пределах свыше 100 метров. В результате в районе Балтики непрерывно происходили подъемы и опускания суши.

Связь Причерноморья и Прибалтики имела двусторонний характер. Все это предопределяло направление этнических передвижений из Прибалтики на юг и обратно, в зависимости от изменения климата. Предания выводили одни и те же народы либо с юго-востока, либо с северо-запада Европы. Так, Иордан большинство народов выводит из Скандинавии. С другой стороны, у норманнов существовали предания о прибытии их «из Азии» или из Приазовья. Эти следы можно проследить в «Эстонской Культуре боевых топоров» или, в так называемой, «Культуре шнуровой керамики медного и бронзового веков». Она была распространена на территории

Центральной и Восточной Европы и датированна 3200 г. до н. э./2300 до н. э. - 2300 г. до н. э./1800 г. до н. э. Характерно, что в погребениях глубиной около метра, мужчины лежали на правом боку, женщины на левом, но, и те и другие лицом на юг. [87].

Античные авторы с опасением и удивлением описывали территории, за которыми располагался Северный океан. Античные авторы говорят о Каспийском море, расположенном недалеко от Океана. Патрокл, совершивший объезд Гирканского моря после смерти Александра Македонского, утверждал, что оно сливается с океаном. Убежденный сторонник Патрокла, Страбон (XI.,1.5), (XI.,7,4) писал о Каспийском море, омываемом с севера океаном. (XI.,VI.1) «Каспийское море представляет собой залив, простирающийся от океана к югу», а вход в Каспийское море находится «почти, что на границе необитаемого мира» [Страбон XI.VI.1]. Этого мнения придерживался Помпоний Мела [III.5.38]. Аполлоний Родосский сообщает: «Каспийское море у Океана» [94.,с.281]. Этого же мнения придерживался Дионисий Периегет Египетский утверждая, что Каспий «острым углом выдаваясь к северу, соединяется с Океаном» [94.,с.942.]. Следовательно, области на Танаисе и устье Каспийского моря это северная граница Ойкумены, дальше Северный Океан. Как отмечал Страбон: «Из самых северных стран первыми [я буду описывать] области на Танаисе, который принят мною за границу Европы и Азии// с севера их омывает океан до устья Каспийского моря.... [Страбон XI.1.5].

Следовательно, границы севера и северного полюса в древности, были гораздо южнее. Однако само понятие «северная зона», также, весьма относительно. Античное представление границы севера и полярной зоны, следовательно и Северного океана, включало в себя

Северное Причерноморье, Приазовье и Северный Каспий. И сегодня, Северное Приаралье относится к суровой климатической зоне, где: « число морозных дней ниже - 10°C. достигает 120 дней в году, что сопоставимо лишь с территорией вблизи Оренбурга, Самары и далее на север, вплоть до Архангельска. Одинакова и продолжительность снежного покрова в днях: от 60 до 100 в Восточном Приаралье» [2]. По всей вероятности, население оседало на территории, смежной с ледниковой зоной, то отступая перед надвигающимся ледником, то следуя за его отступлением. Утверждение Бал Гангадхар Тилака в монографии «Арктическая родина в Ведах», что предки индийцев в доледниковый и межледниковый периоды обитали в арктических районах, говорит об их существовании на севере возле Северного Каспия и Причерноморья.

Астрономические ориентиры «Страны блаженных

Приполярные характеристики сакральных гор в индоарийских и античных источниках включают: Полярную звезду и созвездие Большой Медведицы; Солнце восходит лишь раз в году; день и ночь делятся по шесть месяцев; полярное сияние; область долгого мрака; плененные воды; страшная стужа и т.д. [34]. Это место, где великий бог-творец Брахма «укрепил» Дхруву — Полярную звезду, расположено в центре мироздания. [29.,с.4]. Ведическая традиция рядом с ней отмечает реально существующие созвездия Большой Медведицы, Кассиопеи, Волопаса, называя наиболее яркие звезды именами «риши».

Мифическую гору Хару Березайти древние иранцы располагали под Полярной звездой. [113.,с.84]. Примечательно, что авестийские тексты упоминают о

Большой Медведице, стоящей над Харой и «морем» Воурукаша [29.,с.28].

Греческая мифологическая и географическая традиция связывает расположение Кавказских гор с ветром Бореем, северной звездой и созвездием Большой Медведицы. Плутарх (гл.V. Фасис) так передавал легенду о Кавказе. «[К Фасису] прилегает Кавказская гора, которая прежде называлась «ложем Борея» по следующей причине. Борей, влюбившись в Хлориду, дочь Арктура, похитил ее, принес на один холм, называемый Нифантом, и прижил с нею сына Гирпака, впоследствии наследовавшего престол Гениоха. Поэтому гора стала называться «ложем Борея»» [94.,с.520]. Античные авторы на зональной карте, располагали Борей на севере, северо-востоке Ойкумены, куда входил и Кавказ. С гор Кавказа течет река Фасис (совр. Риони), которая, в мифические времена называлась Арктур [94.,с.520]. Древнегреческая традиция увязывает реку Арктур (Фасис) с северной звездой Арктур (от древнегреческого «Страж Медведицы»). Согласно легенде, богиня Гера из ревности пыталась убить нимфу Каллисто и превратила ее в медведицу. Зевс поместил Аркада, который тождественен Арктуру, на небо, чтобы он мог охранять свою мать - нимфу Каллисто, спрятанную на небе от Геры, в виде созвездия Большой Медведицы [195].

Звезда Дхруву — индоарийских источников, звезда Арктур — античных авторов, имеют ли они отношение к Полярной звезде, располагаемой античными авторами над сокральными горами. Приведем список полярных звёзд полного прецессионного круга:

- 13 000 годы до н. э. — полярная звезда — Вега α Лиры)
- 9000 годы до н. э. — полярные звезды (поочерёдно) π и η Геркулеса
- 8000—7000 годы до н. э. — полярная звезда — τ Геркулеса
- 5500—3500 годы до н. э. — полярная звезда — ι Дракона

- 3500—1500 годы до н. э. — полярная звезда — Тубан (α Дракона)
- 1500 год до н. э. — 1 год н. э. — полярная звезда — Кохаб (β Малой Медведицы).
- 1—1100 годы — полярной звезды нет. Но есть «стражи» — Кохаб (β Малой Медведицы) [196].

В периоды «1500 год до н. э. - 1 год н. э. - полярная звезда - Кохаб (β Малой Медведицы). 1-1100 годы - полярной звезды нет. Но есть «стражи» — Кохаб Малой Медведицы». Эта Полярная звезда Кохаб «страж» сходна с названием звезды Арктур, которая переводится как «Страж Медведицы» и привязывается античными авторами к горам Кавказа.

В латинской библии эквивалентом полюса является слово *aquilouza*. В розе ветров западноевропейского средневековья оно означало «север-северо-восток. Север же обозначался терминами *septentrio* или *boreas*. Но в XVI в. у Гильома Постеля Северный полюс ассоциируется с направлением *aquilo*» [178.,с.405]. Таким образом, регион Каспия (на северо-востоке Ойкумены), куда доходили Рипейские горы, входил в приполярную зону античных авторов с Северным полюсом. Здесь располагались звезда Арктур, мифическая звезда Крон над Кронийским морем (заливом), т.е. над Северным и Средним Каспием (согласно Дионисию Перизегету «Кавказ доходящий до Кронийского моря» [54., с.938]). А Кронийское море называется так, потому, что: «32... что в этих местах, как говорят, господствует звезда Крон, которая, слывя у звездочетов за холодную, располагает к охлаждению, почему ей также приписывается холод. (Евстафий Комментарии к «Землеописанию» Дионисия)» [94.,с.538].

Северная звезда является спутницей Большой Медведицы (страж Медведицы приурочен к Кавказу). Таким образом, Северная звезда, Созвездие Медведицы,

место Борея, Северный полюс можно приурочить к региону Большого Кавказа и Каспия.

Согласно греческим авторам, Солнце с востока начинало свой путь и, вслед за собой вело приближение ночи. Как писал Авиен, Солнце «чтобы снова принести день, спешит в край Медведицы ... просмотреть» [51.,с.70]. А Гераклит называл созвездие Медведицы «пределами утра и вечера» [51.,с.66-67]. Современные исследователи, отмечали, что место, обозначенное Геродотом там, где «пути дня и ночи сходятся», относится к «северным широтам» [51.,с.184]. Над Тавром и Кавказом, которые входили в северную зональность, античные авторы, а в дальнейшем, арабы, располагали созвездие Большой Медведицы. [150.,с.127]. Возле Кавказа «[Дионис поставил] первое [войско] у лесистых краев круга Медведицы [с севера]... где, стремительно несясь, бежит из скалы Кавказской светлая вода многочисленных рек...» [94.,с.1282]. Также и Валерий Флакк, говоря о событиях перед битвой Кира, отмечая географические ориентиры Закавказья (Гирканию, Иберию, Алазанскую равнину), увязывает их с «обеими Медведицами. [150.,с.127].

О приуроченности созвездия Большой Медведицы к Кавказскому региону упоминается у Псевдо-Орфея в «Походе Аргонавтов» в Колхиду за золотым руном. «733—742. С другой стороны, против Северной Медведицы, выступают длинные ... Диантской Фемискиры, а вблизи лежат города конеборных амазонид и живут халибы, племена тибаренские и народы бехиры на равнине вместе с моссинами» [94.,с.1273]. Обитание амазонок и халибов на Кавказе автором более подробно рассмотрено в книге «Дорога в Тартар. Историко-географические реалии Кавказа и Каспийского моря в древнегреческой поэзии».

Северо-восток Ойкумены (в направлении «aquilo» - северного полюса), регион Большого Кавказа (Рипы, где

находилось ложе Борея) и Каспия (залив Океана - «Великое море восхода Солнца») является «пределами утра и вечера». Здесь, согласно Геродоту, «пути дня и ночи сходятся», светит звезда (Дхруву, Арктур, Крон – Полярная звезда античности) и созвездие Большой Медведицы.

Страбон анализируя Гомера и Гераклита, отмечает их единое понимание под созвездием Медведицы арктического круга. «Медведица - общая граница утренней и вечерней зари, а против медведицы дует ветер светлого Зевса»; действительно, арктический круг, а не медведица составляет границу Востока с Западом» [147., I,1,6]. Отмечая слова поэта, Страбон согласует понятия: горизонт, Океан, арктический круг, лежащий к северу от обитаемой земли, и отмечает жителей Прикаспия и Меотиды. «... поэт обозначает их по образу жизни, называя "Номадами", "гордыми доителями кобылиц", "питающимися молоком и чуждыми насилия"»

Космогоническая система древних ариев предполагает о знании ими шарообразной формы Земли. В древнеиндийском источнике «Законы Ману» сообщается, что: «На Меру боги видят солнце после его одноразового восхождения на протяжении его пути, равного половине его обращения вокруг земли» [34]. Это утверждение соответствует прохождению солнцем половины земного шара в течении половины дня (светового). Горе Меру, включившей в себя понятие планетарной горы, протянутой с востока на запад, через все полушарие, совершают поклонение (прадакшину) все светила. «...творец дня (Солнце), обойдя Меру, Пройдя через (вечерние) сумерки, снова идёт к востоку». В Махабхарате в «Ванапарве» («Лесной»), в разделах 163 и 164 детально описывается приход героя Арджуны на эту гору – и говорится так:

«На Меру Солнце и Луна ходят кругами слева направо («прадакшинам») каждый день, и это же совершают все звезды».

[Махабхарата. Выпуск VI.1962. гл.163. Созерцание гор Меру].

27. Ведь изо дня в день этому (владыке) Меру луна и солнце Совершают прадакшину, двигаясь по кругу, о радость куру!

28. Также и все звёзды, все светила без исключения, о безупречный,

Двигаясь по кругу, горе Меру (творят) прадакшину, махараджа!

29. Все эти светила (за собой) увлекая, Адитья - (Солнце), Тот владыка (светил), изгоняя тьму, творит прадакшину;

30. Затем, зайдя (за гору) Асту, творец дня (Солнце),

Пройдя через (вечерние) сумерки, северную сторону озаряет.

31. (Так), обойдя Меру, снова идёт к востоку [Махабхарата].

Фразы о Солнце, которое «двигаясь по кругу», «кругами слева направо», «Пройдя через (вечерние) сумерки, северную сторону озаряет», «31. (Так), обойдя Меру, снова идёт к востоку» соответствует древнеионийским представлениям о шарообразности Земли. В одном из вариантов десятого подвига Геракла так описывается его путь на челне Гелиоса: «Подивился бог смелости дивного мужа, но не разгневался на него, уступил ему даже кубовидный свой челн, на котором каждую ночь обходил северную половину земли» [197]. Геракл перешел с запада на восток, из Европы в Азию, обогнув «северную половину земли», как Адитья – бог солнца в индуизме.

В соответствии с легендой об Адити и семи Адитьях (солнцах), самым древним числом Адитьев (солнц) было семь и это указывается во многих гимнах Ригведы. Так, семь Адитьев и семь жрецов упоминаются вместе

(IX,114,3), хотя имена разных солнц вместе не приводятся. В другом гимне (II,27,1) даны шесть имен разных Адитьев – Митра, Арьяман, Бхага, Варуна, Дакша и Амша, а имени седьмого нет. Тем не менее, семизначный характер солнца становится ясным из его эпитетов: «семиконный» (V, 45, 9); обладатель семиколесной колесницы, запряженный семью конями (50, 8); или один, но имеющий семь имен (I, 164, 2). В Атхарваведе тоже говорится о семи ярких лучах солнца (VII,107,1), где и имя «Адितья» заменено на более ясное определение «Сын Адити» (XIII,2,9). В «Араньяке» (I,7,1,6) приводятся другие имена солнца Арога, Бхраджа, Патара, Патанга, Сварнара, Джьотишмат, Вибхаса и Кашьяпа [155., гл.VII]. О последнем сказано, что он постоянно пребывает на горе Меру, непрерывно освещая все вокруг. О других солнцах говорится, что они получают свой свет от Кашьяпы, и только они видны людям. «Одно из индийских преданий, утверждало, что после потопа на небе возшло семь солнц, а потом одно солнце пожрало шесть остальных» [45.,с.3]. Возможно, это астрономическая загадка.

В работе Абаева В.И. «Культ "семи богов" у скифов» подробно рассмотрен семибожный пантеон как «общеарийский трафарет», свойственный этим народам. «Исходя из доказанного факта существования культа «семи богов» на скифо-алано-осетинской почве, мы думаем, что *Ævdēw* получилось из *Avd-dēw*, др.-Иран. *Nafta-daiva* 'семь богов' (resp. 'демонов'). Со временем, когда утратилось этимологическое значение и в *Ævdēw* уже не чувствовалось числительное «семь», *Ævdēw* стал мыслиться как единое существо, и стали возможны такие выражения, как *avd Ævdēwy* 'семь Авдеу'. Что же касается наличия семи богов и там и тут, это совпадение объясняется тем, что семибожный пантеон был древним общеарийским трафаретом, который был унаследован и скифами и зороастризмом независимо друг от друга. Действительно,

персидские, зороастрийские амшаспанды соответствуют семи ведийским Aditya» [1]. Эту параллель можно провести с древнеперсидской Авестой. Согласно мифической традиции, существуют шесть эманаций и помощников Ахура-Мазды, созданные с помощью «Святого Духа» это «Бессмертные Святые» - Амэша-Спэнта. Во главе с Ахура-Маздой они «образуют "семёрку единосущных", покровительствующих соответственно всем семи благим творениям; человеку, скоту, огню, земле, небу, воде и растениям» [3.,с. 14].

Полярная звезда - Звезда Дхруву, согласно религии индуизма, является обителью самого Вишну. Под Полярной звездой располагалось созвездие Большой Медведицы (астеризм Ковша). Звезды Большой Медведицы считались саптаришами, т.е. семью мудрецами, родившимися из ума Брахмы, праотцами мира нашей эпохи (Кали-юги). [200].

«15. Сынок, здесь заходят и вновь (над горою) восходят Семь божественных ришей во главе с Васиштхой» (созвездие Большой Медведицы) [Махабхарата. Выпуск VI.1962. гл.163. Созерцание гор Меру].




Рис.18. Большая Медведица | Журнал Популярная Механика (Семь Риши)

Семеро Риши, богиня Арундхати и Свати постоянно движутся вокруг укрепленной на небе Полярной звезды (Дхрув); Арундхати — созвездие Кассиопеи; Свати — яркая звезда в созвездии Волопаса или созвездии Персея. Семеро Риши» — семь больших звезд созвездия Большой Медведицы («риши» — мудрецы, аскеты, святые мужи, божественные небожители). Они расположены на севере (Рис.18). Древнегреческая философия, восходившая к арийской мифологической традиции, образ семи богов выразила в существовании полупоэтических семи мудрецов. Одному из них, принадлежит фраза - «Познай самого себя», начертанная при входе в храм Аполлона в Дельфах [186, с.244].

Над горой Меру высоко на небе «видна укрепленная богом-творцом Полярная звезда», вокруг нее обходят круги созвездия Большой Медведицы (рис.19), Кассиопеи и Волопаса, именно здесь блистают рожденные радугой десять апсар — северное сияние» [29, с.17]. Согласно эпическим сочинениям, место, где великий богтворец Брахма «укрепил» Дхруву — Полярную звезду, расположено в центре мироздания, небес. [29, с.4]. Что же является центром мироздания в индоперсидской литературе?

В «Ригведе», в гимне в честь бога огня – Агни (5-й гимн III книги), говорится о древнейших преданиях арийской мифологии - о великих северных горах: «Он (Агни) охраняет желанную вершину Рипы, место Птицы; он, бодрый, охраняет путь Солнца; он, Агни, охраняет в центре (буквально „на пупе“) Семиглавого; он, превосходный, охраняет веселье богов» [29, с.37]. Автор в работе «Представления о Рипейских горах в древнегреческой и индоперсидской литературе» пришел к выводу, что ключевые слова: вершина Рипы, место Птицы,

на пупе (центр Альпийско-Гималайской горной системы), Семиглавый (семь пятитысячных вершин Кавказа) - относятся к горам Большого Кавказа [Вестник Международной Академии Наук (Русская Секция) М.2020, № 1. с.68].

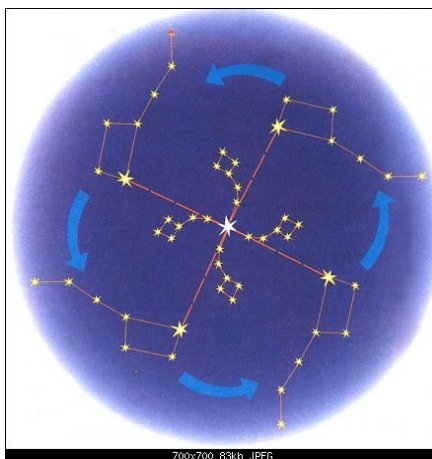


Рис.19. Движение Большой Медведицы и Малой Медведицы на звёздном небе
<https://forums.drom.ru/garazh/t1152032599.htm>

О значимости астрономических наблюдений в регионе Кавказа, свидетельствует открытие удивительного памятника древности, расположенного на Апшероне. Между поселками Бильгя и Нардаран, на вершине скалы, найдены наскальные изображения астрономических символов, включающих символы солнца, знаки зодиака, в том числе и Большую Медведицу. По богатству рисунков эта коллекция превосходит другие известные изображения созвездий и, возможно, свидетельствует о наличии здесь древнейшей обсерватории. «Наряду с указанными

рисунками, на скале высечена астрономическая вычислительная таблица. На этой скале немало рисунков, тематика которых относится к земледелию, скотоводству. Наскальные изображения Умид Гайа относят к началу эпохи бронзы» [15.,с.11-12].

Тилак выявил в Ведах астрономические указания на то, что стояние описанных в них созвездий должно датироваться 4500 годом. Т.е. в это время индоарии еще обитали на своей прародине. Соответствие звезд Арктур и Дхруву над сакральными горам на севере, позволяет вывести приуроченность зарождения мифов о своей прародине к горам Кавказа.

Таким образом, понятие «ложе Борея». Северная звезда и созвездие Медведицы имеют непосредственную привязку к горам Большого Кавказа, расположенным, в мифологической и географической традиции арийских народов на севере, северо-востоке Ойкумены. Именно здесь складывается зарождение протоарийских мифов. Ученые установили, что благодаря движению звезд, в пространстве, со временем фигура созвездия Большой Медведицы очень сильно изменится. «Через десять тысяч лет люди совсем не увидят на небе такой формы» [200]. Созвездие Большой Медведицы, просматривающееся над горами Большого Кавказа, согласно астрономическим данным, было 10 тысяч лет назад. Возможно, в этот промежуток времени укладывается зарождение протоарийских мифов в этом регионе.

О продолжительности дня и года на севере

В мифологической традиции индоевропейских народов отражены удивительные представления о длительности дня и ночи, года в регионе северных мифических гор.

Согласно Авесте: «То, что они считают днем, то есть год. ... Там звезды, месяц, солнце можно лишь один раз в год видеть восходящими и заходящими, и год кажется только одним днем» [34].

- в «Махабхарате» (для героев на Мериу «были день и ночь равны году»); [29.,с.17].

- в «Тайтирии Брахманы» («одни сутки богов являются годом») [29.,с.28].

- В «Вендидаде», в фаргарде 11, в разделе 40 мы встречаем фразу: «Они считают одним днем то, что является годом».

В «Зенд-Авесте», рассказывающей о прародине древних ариев, утверждается, например, что там, где они жили, «Солнце, Луна и звезды всходили над ними только один раз в году, и год казался как один день и одна ночь». [45.,с.6].

Чтобы понять, что подразумевается под таким определением, рассмотрим представления индоевропейских народов о протяженности года и суток. Б. Г. Тилак в работе «Арктическая родина в Ведах» излагает представления индийцев о делении года:

- «человеческие сутки» (обычный день и обычная ночь);
- «сутки дэвов» (т. е. богов). «О различных видах суток и о дне и ночи»

Человеческие сутки упоминаются в гимнах Ригведы, где год состоял из 360 дней, а для согласования с солнечным календарем, добавлялся месяц. «Если мы будем исходить только из этих фактов, то люди, пользующиеся таким календарем, должны были жить в местах, где солнце весь год стояло выше горизонта, восходя ежедневно» [155.,Глава IV, Глава V]. Видимо это и есть отсчет «суток человека», а

деление года на две части: зиму и лето, т.е. «год человека» приравнен к отклонению движения солнца к северу или югу, т.е. к «суткам богов. Это не календарный год. Он включает в себя понятие

- дня: света, тепла, лета
- ночи: холода, зимы.

Сочинения индоарийской литературы о прародине индов сходно с описанием античных авторов климатических характеристик Предкавказья и Северного Прикаспия: «Говорят, что страна их [киммерийцев], окруженная горными высотами с востока и запада и потому мрачная, в течение шести месяцев окутана туманом; туман этот подобен ночи, по выражению «спустилась с неба ночь», так как солнце смотрит на них, но, как свидетельствует и поэт, не освещает настолько, чтобы рассеять густоту тумана и принести им ясный день; а в другие шесть месяцев чистое солнце светит им с юга или с какой-нибудь другой стороны» [54.,с.160]. Т.е. шесть месяцев т.н. зимнего периода, солнце не пробивается сквозь туман — это ночь, а летом солнце видно — это день. Характеристика «дня богов» содержится во многих мифологических традициях древних народов. Из скандинавского эпоса известно, что исландцы, например, «делили год на лето (день) и зиму (ночь)» [144].

Библейские сказания описывают понятие «дня по небесному свидетельству» включающее еще больший временной разрез. «И в конце девятнадцатого юбилея в седьмую седмину в шестой год ее умер Адам, и все сыны его погребли его в стране, где он был сотворен. И он был погребен прежде всех в земле. И он жил на семьдесят лет меньше тысячи лет, ибо тысяча лет как один день по небесному свидетельству. Ради сего о древе познания

написано: «В день, когда вы вкусите от него, вы умрете». Посему он не окончил годы этого дня, но умер в этот день» (Книга Юбилеев IV) [216].

В древнеионийских учениях, обитаемая суша, («ойкумена») делилась на две половины - на «страну дня» и «страну ночи». Это деление включало в себя понимание: первой - Восток и Юг, второй - Запад и Север. [56., с. 35-49]. Каспийское море и Большой Кавказ находились на стыке севера и востока и, поэтому, включали в себя и «страну дня» и «страну ночи», где согласно Геродоту «пути дня и ночи сходятся» [51., с.184]. Именно здесь, на берегу Океана (Каспий – залив Океана), где кочевали киммерийцы – индоперсидские племена, год богов состоял из дня и ночи. М.И.Ростовцев указал на ряд культурных и языковых связей киммерийцев: «...с великим алародийским (так назывался кавказско-хеттский этнический ствол. – А.К.) культурным миром». Истоки многих культур оказываются за тысячи километров от их позднейших локализаций

Солин, описывая страну Гипербореев, находящуюся на севере за Рипейскими горами, приводит те же полярные особенности. «Считается, что у гипербореев находится ось мира, а также крайние звездные орбиты. У них светло по полгода, а Солнце исчезает только на один день. Однако некоторые полагают, что Солнце у них восходит не ежедневно, как у нас, а в весеннее равноденствие, заходит же в осеннее. Так что шесть месяцев без перерыва у них день, а потом шесть месяцев — ночь [148.,4. Гипербореи].

Плиний Старший, рассказывая об острове Туле, как о самой северной известной географической точки, отмечает его расположение недалеко от Кронийского залива. "Наиболее отдаленной из всех известных земель является Туле, где в период зимнего солнцестояния, когда Солнце проходит знак Рака... нет ночей, а днем очень мало света. Иные думают, что так продолжается 6 месяцев подряд... На

расстоянии одного дня морского пути от Туле будто бы находится замерзшее море (περυσινια), которое кое-кто называет Кронийским заливом (Κρονιος κολπος)" [118., XXXVII. 58.4, 104]. Античные авторы утверждают, что Каспийское море вливается из Кронийского моря. Следовательно, остров Туле, находился относительно недалеко от Каспийского моря – на пути из Балтики к Каспию. Характеристика арктической ночи и суток в античной и индоперсидской литературе отражает природные особенности Северного Прикаспия. Отрывочными сведениями об острове Туле обладали скандинавы, которого они называли Фуллой (Ян - Майен). Из скандинавского эпоса известно, что исландцы, например, «делили год на лето (день) и зиму (ночь)» [144].

Полярные характеристики времен года и суток содержатся как в священных текстах индоариев, античных письменных источниках, в Библейской традиции, так и в мифах разных народов. В соответствии с северными условиями, год был разделен на летний период – день, на зимний период – ночь. «Подобные описания мы находим во многих других индийских литературных памятниках, религиозных сочинениях, научных трактатах. В Пуранах — сборниках сказаний о богах, царях, героях — не раз сообщается о том, что у священных обитателей горы Меру день продолжается шесть месяцев и ночь также длится полгода. На Меру один день — «день богов» — равен году. В астрономическом трактате «Сурья-сиддханта» говорится, что после восхода солнца оно видно на горе Меру целых полгода. Бхаскара-ачарья утверждал, что «на Меру полгода — постоянный день, полгода — постоянная ночь» [29., с.25]. Описанные климатические особенности свойственны для территории, подробно описанные древнегреческими авторами, на севере, возле гор, за которыми Океан — территория возле Северного Каспия и Большого Кавказа.

**Описание арктического климата
за сокральными горами
в античной и индоперсидской литературе**

Выше, мы описывали границы севера в античной литературе и как они менялись в результате познания Ойкумены. Незнакомая территория казалась загадочной и опасной. К середине I тысячелетия до н.э. эпитетами северных, мрачных, ледяных наделялись области Азовского моря и Северного Каспия. «... Гомер, зная, что киммерийцы поселились в северных и мрачных местностях у Боспора (предполагаемый Керченский пролив – прим. авт.), поместил их возле преисподней, быть может, даже вследствие общей ионийцам ненависти к этому племени: ведь, именно, во времена Гомера или немного раньше его, как говорят, произошло вторжение киммерийцев в Азию до Эолиды и Ионии» [147.,III,2,12]. Кавказ, Предкавказье территории обитания арийских племен, в том числе: синдов, скифов. Античные источники содержат информацию о почти арктическом климате этого региона. «Фасис (совр. Риони в Грузии – прим. авт.) - река в Скифии; дующие на нем ветры чрезвычайно холодны» [94.,с.54]. На Кавказе климатические условия были особенно суровыми в эпоху верхнего и среднего палеолита. Каменные топоры ашельской культуры были найдены на побережье Черного моря и в грузинских районах Имерети и Картли. «В пещере Сакажия, недалеко от Кутаиси, обнаружили кости бизона пещерных медведя и льва, что указывает на холодный климат, сообразно последнему ледниковому периоду» [27].

На карте-схеме Гекатея Милетского (рис.12) горы Большого Кавказа обозначены на крайнем северо-востоке, как продолжение Рипейских гор, за которыми Океан. В

книге Латышева В.В., в переводах античных писателей, мы постоянно сталкиваемся с эпитетами: «находящийся на краю света Кавказ», «Кавказ — гора в Скифии. — Καύκασον εὑχτόεντα] — значит находящегося в крайних частях земли» [с.124], «Glossae: [Кавказ] — гора в Скифии. — Доходящий до крайних пределов земли» [94.,с.242]. Греческий поэт Эсхил в «Прометее» награждает Кавказ такими же эпитетами: «Ледящей земле, тяжелой, суровой и скалистой, т. е. Кавказу» [94.,с.65]. Геродот в своей работе «История» (Книга IV Гл. 28, 29, 31, 32), при описании Скифии и похода Дария на скифов, подробно остановился на климате Скифии («Кавказ — гора в Скифии»).

«28. Вся описанная страна отличается столь суровым климатом, что в продолжение восьми месяцев там стоят нестерпимые холода; в это время не сделаешь грязи, пролив воды на землю, разве если разведешь, огонь; море и весь Боспор Киммерийский (Керченский пролив – прим. авт.) замерзают, так что скифы, живущие по сю сторону рва идут в поход, по льду и на повозках переезжают на ту сторону в землю синдов. Таким образом, в продолжение восьми месяцев бывает непрерывная зима, но и в остальные четыре месяца там стоят холода».

«31. Что касается перьев, которыми, по словам скифов, наполнен воздух и из-за которых нельзя ни смотреть вперед по материку, ни пройти, то о них я держусь такого мнения: в местностях, лежащих выше этой страны, постоянно идет снег, впрочем, летом, как и, следует ожидать, меньше, чем зимою. Итак, всякий, кто вблизи видел, как идет обильный снег, уже понимает, о чем я говорю, ибо хлопья снега похожи на перья. Вследствие такой суровой зимы северные области этого материка необитаемы. Итак, я полагаю, что скифы и их соседи называют хлопья снега перьями,

благодаря их сходству. Таковы мои сведения об отдаленнейших местностях».

Следовательно, племена синдов (индоарии), проживающие за горами Большого Кавказа («доходящего до крайних пределов земли» [94.,с.242]) к первому тысячелетию до нашей эры, существовали практически в арктических условиях. О чем подробно передал Геродот. Насколько же холодным был в тех местностях климат за несколько тысяч лет до этого, когда существовали мамонты в Северном Причерноморье и последствия ледникового периода еще сильнее сказывались. «262. Судя по размерам этого скелета (локоть — около 45 см., т. е. более 10 метров длиной), кости должны были принадлежать мамонту, находки отдельных костей которого нередки в Северном Причерноморье [94.,с.1023].

Период Скифии, когда она еще не вышла за пределы гор Большого Кавказа, рассмотрен Диодором Сицилийским в «Исторической библиотеке» (гл. XLIII. 2): «Сначала они жили в очень незначительном количестве у реки Аракса...,но, «еще в древности», возглавляемые воинственным и отличавшегося стратегическими способностями царя «...приобрели себе страну в горах до Кавказа, а в низменностях побережья Океана и Меотийского озера и прочие области до реки Танаиса» [53.,II, 43—47]. Первичное проживание скифских племен на территории Аракса отмечал Аполлоний Родосский: «131 Аракс - река в Скифии» [94.,с.278].

Интересно сообщение Гиппократа о климате Скифии возле Кавказа. «26.Это потому, что она (Скифия – прим. авт.) лежит под самым севером и у подножия Рипейских гор, откуда дует северный ветер (северный ветер дует с севера, значит, Скифия была южнее – прим. авт.). Солнце приближается к ней только тогда, когда дойдет до летнего обхода, да и тогда греет землю короткое время и не сильно;

ветры, дующие из теплых стран, проникают в эту страну лишь редко и с незначительной силой, а с севера, напротив, постоянно дуют ветра холодные, вследствие изобилия там снегов, льдов и вод: горы никогда не освобождаются от них и от этого необитаемы. Днем густой туман окутывает равнины, и в них живут люди; поэтому там вечная зима, а лето продолжается лишь несколько дней» [94.,с.140].

Но, и гораздо позже, на рубеже тысячелетий, античные авторы самыми северными и холодными называли земли Предкавказья и побережье Меотиды (Азовского моря).

Страбон (ок. 64/63 годов до н. э. - ок. 23/24 годов н. э.) «18. Вся эта страна очень холодна вплоть до мест, лежащих у моря между Борисфеном и устьем Меотиды; из самых приморских местностей холодным климатом отличаются самые северные, именно устье Меотиды и еще более — устье Борисфена, а также угол Тамиракского или Каркинитского залива, где находится перешеек большого Херсонеса. Холода этой страны, хотя ее обитатели и живут на равнинах, доказываются следующими фактами: жители не держат ослов (ибо это животное не выносит холода); быки — одни рождаются безрогими, а у других отпиливают рога (ибо эта часть тела также не выносит холода); лошади здесь мелки, а овцы крупны. Здесь трескаются даже медные гидрии, а содержимое в них замерзает. Сила морозов лучше всего видна из того, что бывает около устья Меотиды: по проливу из Пантикапея в Фанагорию переезжают на повозках, так что тут бывает то канал, то сухой путь. [147.,VII, III, 18; 94.,с.371].

Дионисий Периегет (II век нашей э.) в своей работе «Описание населенной земли» эмоционально рисует мрачными красками, практически «арктическую», картину Предкавказья и Кавказа. [54].

«652-710. Народы за Танаисом и на Кавказе. Вблизи Меотийского озера живут сами меоты и савроматские

племена, славный род воинственного Ареса; они произошли от той могучей любви амазонок, которой они соединились некогда с савроматскими людьми, блуждая вдали от своей родины Фермодонта; от них-то родились воинственные потомки, обитающие в необозримом лесу, среди которого катится Танаис, впадающий в угол Меотиды и отрезающий Европу от Азиатской земли, так что на запад лежит Европа, а на восток Азия. Истоки его журчат вдали в Кавказских горах, он же, широко разлившись повсюду, быстро несется по скифским равнинам; а когда он сильно взволнуется под дыханием Борея, увидишь на нем и лед, сплотившийся от мороза. Несчастны те, которые обитают в этой стране: вечно у них холодный снег и пронизывающий мороз; а когда настанет от ветров страшная стужа, своими глазами увидишь умирающих коней или мулов или пасущихся под открытым небом овец; даже сами люди, которые остались бы под теми ветрами, не уцелели бы невредимыми; но они, запрягши свои повозки, удаляются в другую страну, а свою землю оставляют на волю холодных ветров, которые, неистовствуя страшными порывами, потрясают землю и поросшие соснами горы» [94.,с.536].

669. Всеми признано, что страна этих бродячих кочевников очень холодна, почему в ней нет даже ослов, так как это животное не выносит холода. По рассказам, там зимой трескаются даже медные сосуды и по некоторым проливам ездят на телегах; но летом, по некоторым известиям, здесь бывают сильные жары. Однако Дионисий, по-видимому, не так думает, но что в этой стране непрерывные холода; это видно из слов: «вечно у них холодный снег и веющий холодом лед». Подобно этому и Геродот, назвав Скифию холодной страной, прибавляет, что «восемь месяцев там бывают невыносимые морозы; тогда, если нальешь воды, не сделаешь грязи, но, разведя огонь, сделаешь грязь. Море и

Киммерийский Боспор замерзают. В течение же остальных четырех месяцев там бывают холода» [94.,с.547].

Диодор Сицилийский сравнивая климаты Скифии и Троглодитики (III, 33—34) приводил наблюдения чрезвычайных холодов этого региона: «34(2) В северных странах вследствие чрезмерного холода замерзают величайшие реки, причем лед выдерживает переходы войск и переезды нагруженных повозок, замерзают также и вино и прочие жидкости так крепко, что их можно резать ножами; что еще удивительнее, конечности у людей отваливаются вследствие трения одежды, глаза слепнут, огонь не дает защиты от холода, медные статуи трескаются, и в некоторые времена года, как говорят, вследствие густоты туч в тех странах не бывает ни молнии, ни гром» [94.,с.407].

Приведенные фрагменты работ античных авторов убедительно свидетельствуют о практически арктическом климате региона Предкавказья и Северного Прикаспия, где жили арийские племена.

На Флерийской группе карт часть Каспийского моря, которое расположено вблизи Гипербореев, расположено в холодной зоне [51.,с.124]. К этим сравнениям прибегает Помпоний Мела: «... остается [полагать, что за Каспием находится] море, но остальная часть его побережья скована вечной мерзлотой и поэтому пустынна...» [131.,кн.III.5.45]. Античные авторы рисовали области Кавказа и Прикаспия арктическими красками. «Какое-то время не знали точно, что лежит за Каспийским заливом — то ли тот же океан, то ли земля, угнетаемая морозом и простирающаяся без конца и края» [131.,кн.III.5.44]. Каспийское море согласно, античным авторам находилось на стыке Северного и Восточного океанов, а Дионисий, характеризуя «арктическую» зону Предкавказья и Кавказа» [55.,с.536], называет его заливом Кронийского, Мертвого моря:

«...Крон иносказательно обозначает холод, а Мертвым - вследствие отдаленности солнца и большей близости его к южным странам» [55.,с.552]. Т.е. это море холодное, но близко к югу. Действительно, к холодному Северному Каспию прилегают жаркие страны («большей близости») Средней Азии и Туркмении. И в настоящее время Северный Каспий ежегодно в ноябре покрывается льдом. В особенно жестокие зимы льдом покрывается весь Северный Каспий. В аномально холодные зимы дрейфующий лед распространяется до Апшеронского полуострова. [217]. Северное Приаралье относится к еще более суровой климатической зоне, где: « число морозных дней ниже - 10°C. достигает 120 дней в году, что сопоставимо лишь с территорией вблизи Оренбурга, Самары и далее на север, вплоть до Архангельска. Одинакова и продолжительность снежного покрова в днях: от 60 до 100 в Восточном Приаралье» [2].

Характеристики климата Предкавказья и Северного Каспия, где жили арийские племена, совпадают с красочными описаниями в индоарийских источниках. Создатели индийских сказаний вспоминали о «плененных водах», о «принимающих красивые формы ниспадающих водах». Это, очевидно, замерзшие воды. В «Махабхарате» о них говорится при описании страны, где солнце восходит на полгода [29.,с.4] . Следовательно, племена синдов (индоарии), проживающие возле побережья Черного моря, Северного Каспия и на Кавказе, в I тысячелетии до нашей эры, существовали практически в арктических условиях.

Территория Северного и Среднего Каспия: «... в ледниковый период она находилась в суровых холодных широтах, что вместе с обширной водной преградой служило естественной защитой от нежелательных вторжений. Эта земля обладает настолько уникальными природно-климатическими особенностями и геологической историей,

что является идеальным кандидатом на роль «первичной земли творения» древних мифов.

Во-первых, в ледниковый период она находилась в суровых холодных широтах, что вместе с обширной водной преградой служило естественной защитой от нежелательных вторжений. Этому же способствовала и уникальная географическая изолированность Мангышлака-Каспиотиды, отгороженной от мира чередой высоких горных хребтов с запада, юга и востока и ледниками с севера» [13].

Это территория киммерийских (арийских) племен, так живописно описанная Евстафием архиепископом Фессалоники в «Объяснения к «Одиссее» Гомера». «Говорят, что страна их [киммерийцев], окруженная горными высотами с востока и запада и потому мрачная, в течение шести месяцев окутана туманом; туман этот подобен ночи, по выражению «спустилась с неба ночь», так как солнце смотрит на них, но, как свидетельствует и поэт, не освещает настолько, чтобы рассеять густоту тумана и принести им ясный день; а в другие шесть месяцев чистое солнце светит им с юга или с какой-нибудь другой стороны..... Древние схолии говорят также, что киммерийцы — народ, живущий вокруг Океана» [94., с.1671 (кн., XI, 14) Евстафий архиепископ Фессалоники Объяснения к «Одиссее» Гомера].

Климатические особенности Северного Прикаспия, согласно античным авторам, обладали суровыми «полярными» характеристиками вплоть до I тысячелетия нашей эры. С запада горы Большого Кавказа, с юга и юго-востока Мангышлакский порог ограждали Реку-Океан тающих ледников с небольшой глубиной. Большая облачность в сочетании с низкой температурой Северного Каспия создавали область, постоянно окутанную туманами,

где на теплых рифтовых островах расцветала жизнь. Рядом располагалась бесконечное песчаное море Средней Азии.

Как писал Эсхил в «Прикованном Прометее»:

Пройдя поток, материки разрезавший,
На солнечный, палящий поверни восток!
Прибой минуй бурлящий моря! Знойные
Поля Кисфены встретишь ты Горгонины.

На восток от Дона (Танаис, разделяющего материки) нет знойных полей, но на восток от Мангышлакского и Апшеронского (где перешла Ио) порога, через которые проходило русло Дона и Волги, расположены «знойные поля» Туркмении и Средней Азии.

Согласно индоперсидской поэзии герой «Махабхараты» царь Юдхиштхира и герой «Шахнамэ», царь иранцев Кей-Хосров идут к «блаженной обители» у подножия высоких гор через пески.

Пустынный мучительный путь впереди,
Ни трав, ни воды, сколько вдаль ни гляди.
С песками такими дано совладать
Лишь тем, кого божья ведет благодать.

Юдхиштхира в «Махабхарате» двигаясь на север (от Индии), пройдя горные массивы, увидел «песчаное море и лучшую из вершин — великую гору Меру» [29.,с.38]. Это пески Средней Азии и Туркмении, когда из жарких условий попадаешь в условия арктического холода на берегу Северного океана, за Мангышлакским порогом.

Сверкание сокровальных гор, как их особенность

Античные и индоперсидские источники восторженно передают особенность мифических гор - освещение днем и ночью. В Махабхарате в «Ванапарве» («Лесной» 163-164) описывается приход героя Арджуны на гору и его восхищение созерцанием этих гор. «Гора своим сверканием настолько превосходит мрак ночи, что ночь бывает трудноотличима от дня». Название Кавказ относится к индоарийскому - блестящая скала. [160.,с.192]. В греческой античной письменной традиции Кавказ описывается сверкающим. В латинском языке скифское слово Croucasís передается как льдистоблистающий. [116]. Аристотелем (кн.І,гл.13,§18) отмечено, что горы Большого Кавказа: «...ночью освещаются солнцем до третьей ее части как перед зарей, так и с вечера; ...эти долины, говорят, ясно видны до самой отдаленной вершины» [94.,с.175]. Характерная черта сокровальных гор - сверкание относится к горам Большого Кавказа.

Территория, погруженная в темноту

Как в античной, так и в индоперсидской литературе на крайнем севере упоминается территория мрака, окутанная облаками и мглой, сохранившая географические ориентиры.

Мы наконец Океан переплыли глубоко текущий.
Там страна и город мужей коммерийских. Всегдашний
15 Сумрак там и туман. Никогда светоносное солнце
Не освещает лучами людей, населяющих край тот,...

Ночь зловещая племя несчастных людей окружает.
Песнь XI.,10-15-20 [Гомер «Одиссея»]

Выше мы приводили описание страны киммерийцев возле Океана – объединенного водного бассейна Меотиды, Северного Каспия и Аральского моря. Евстафий - архиепископ Фессалоники в Объяснения к «Одиссее» Гомера писал: «... солнце смотрит на них, но, как свидетельствует и поэт, не освещает настолько, чтобы рассеять густоту тумана и принести им ясный день; а в другие шесть месяцев чистое солнце светит им с юга или с какой-нибудь другой стороны..... Древние схолии говорят также, что киммерийцы — народ, живущий вокруг Океана» [94.,с.1671]. Артамонов М.И. увязывал синдов (индов) Таманского полуострова с киммерийцами, «вернувшимися из азиатских походов вместе со скифами» [12.,с.63]. Арийские племена киммерийцев кочевали возле Киммерийского перешейка «на самых узких вратах озера, т. е. Мэотийского», частью которого считался и Каспий. [94.,с.66]. Ростовцев М.И. в работе «Скифия и Боспор» (с.74) отметил, что киммерийцы показаны в числе северокавказских племен, что «вполне согласуется с локализацией их на основании древневосточных данных, характерного для времен ионийской колонизации» [218].

Следующий миф о подвигах героя - Персея вновь приводит нас к Каспийско-Кавказскому региону. Персею было предложено убить Медузу-горгону. При этом вновь появляется направление: «далеко-далеко на западе, где стоит вечная ночь, живут три сестры горгоны» [202]. Мы отмечали особенность древнегреческих мифов, на которую обратили внимание современные исследователи. «Видимо, ниже исседонов, где-то близ моря, простираются мрачные поля Горгон и Форкид, никогда не видевшие Солнца и Луны... здесь каким-то образом, мрачное западное

направление, куда обычно помещали Горгон, совмещено с солнечным и знойным восточным» [136.,с.32]. Нахождении исседонов на Кавказе мы будем рассматривать ниже. Античная мифологическая традиция о сокровальных горах подчеркивает противоречивый характер территории арийских племен. С одной стороны там «стоит вечная ночь», с другой стороны эта территория совмещена «с солнечным и знойным восточным». Что характерно для Северного Каспия, расположенного в холодных широтах, Казахстана с холодными зимами и жарким летом, а рядом страны с «солнечным и знойным восточным» направлением.

В Ригведе, в поэтической форме описывая подвиги богов, часто встречаются упоминания о страшной тьме, о крепостях, скрытых во мраке [РигведаV,32,5;I,32,10]. Современные исследователи предполагают, что около «2500 лет до н.э. в среде ведического народа была входу традиция, говорящая, что в прежние времена, жрецы столь нетерпеливо воспринимали эту длительность долгой ночи, края которой даже не были видны, что жарко молили своих богов провести их благополучно к другому концу этого утомительного мрака» [29.,с.6].

Северный Каспий являлся частью Северного океана. Здась, вдоль Мангышлакского порога и Меотиды кочевали киммерийцы. Изолированность Мангышлака, который был отгорожен от «мира чередой высоких горных хребтов с запада, юга и востока и ледниками с севера» [13], приводила к плохой прогреваемость территории из-за скученности облаков, что вело к постоянным туманам и холоду, т.е сумраку и темноте. Этот регион завоевал характеристику мрачных территорий у Босфора.

Характеристики территории обитания арийских племен в античной и индоперсидской географической традиции:

Характеристика арктического севера;
Астрономические ориентиры «Страны блаженных»;
О продолжительности дня и года;
Сверкание сократовых гор, как их особенность;
Территория, погруженная в темноту

Предполагают, что предки арийцев обитали в Азово-Прикаспийских степях, возле Мангышлакского порога. Синды, ушедшие позже в Индию, унесли воспоминания о темноте, длящейся по шесть месяцев, об арктическом холоде на берегу Северного океана.

Роль восточных учений в развитии филосовской мысли Греции и Рима

Зачатки астрономических, математических и других знаний были приобретены в результате обработки древних мифологических представлений о мире и человеке [61]. Одновременно, пришли первые сведения о далеких восточных землях от скифских и индоиранских народов. Античная философия древних греков сформировалась на основе знаний, привнесенных с Востока в ионийские греческие торгово-ремесленные города-государства на побережье Малой Азии. Античная философская традиция признаёт, что первые философы прошли обучение в Египте и Вавилоне. Иосиф Флавий (I,2;14) отмечал, что «Ферекид Сиротский, Пифагор и Фалес, были учениками египтян и халдеев» [95].

Одним из первых античных философов считается Фалес, греческий философ, математик и астроном (624–546 гг. до н. э.), почитаемый одним из Семи Мудрецов, не раз посещал в Египте жрецов [193]. Плутарх (10,354) отмечал, что мудрейшие из эллинов - Солон, Фалес, Платон, Евдокс

и Пифагор: «...ездили в Египет и беседовали [- учились] с жрецами». О значимости и первичности знаний, получаемых на Востоке, сообщал Геродот (II, 109): «...геометрия была изобретена здесь [в Египте] и отсюда перешла в Элладу».

Согласно античному преданию, Ксеркс во время похода в Грецию оставил в Абдерах Дамасиппу, отцу Демокрита, магов в качестве наставников его детей [137.,с.169—171]. Одним из этих магов был известный Остан (Плиний, XXX, 8). Демокрит из Абдер (470 - 366 гг. до н.э.) - великий философ, получивший первые знания от своих персидских воспитателей, оставил заметный след в истории античной философии и географии. Агафемер, отмечая его вклад в географию, назвал его «муж мно-гоопытный» [139.,с.81]. Демокрит утверждал, что объездил «больше земли, чем кто-либо из современных ему людей, подробнейшим образом исследуя ее; и видел больше, чем все другие, мужей и земель и беседовал с наибольшим числом ученых людей» [139.,с.87]. Гекатей Абдерский, будучи последователем школы Демокрита, в сочинении «О гипербореях» воспроизвел географические представления учителя, «описывая путь через Меотиду и устье Танаиса к Океану, где находился остров гипербореев («страна блаженных»))» [139.,с.87].

Мегасфен во фрагменте XLIII. О Клименте Александрийском: Строматы, или Сборники I. р. 305, высоко отметил философов Индии. «Итак, философия, подобно драгоценному камню, издавна сияла у варваров. Позднее проникла она и в Элладу. В Египте носителями ее были прорицатели, в Ассирии - халдеи, в Галлии - друиды, в Бактрии - саманеи, у кельтов были свои философы, а в Персии - маги (эти последние возвестили рождение Спасителя прежде всех и прибыли в Иерусалим, следуя за

звездой). В Индии занимались философией гимнософисты. Были философы и в других землях».

Мегасфен утверждал, что знания о природе, были высказаны не эллинскими философами, а индийскими браминами и, так называемыми, сирийскими евреями. «Но много старше их всех народ еврейский. И пифагорец Филон (равно как и перипатетик Аристобул, и многие другие, кого не место здесь перечислять) многочисленными примерами доказывает, что их философия древнее эллинской». FRAGM. XLII. Clem. Alex. Strom. I. p. 305 D (ed. Colon. 1688).

Платон, Аристотель и их ученики интересовались персидским религиозным и философским дуализмом. Зороастр, считался как бы предтечей Платона. В схолиях к работе Платона «Государство» отмечено, что: «Пифагор, между прочим, слушал ... гиперборея Абариса и мага Зарата» [94.,с.168]. В Академии Аристотеля, согласно зороастрийским представлениям («мудрость магов»), каждый из двух противоборствующих богов, Оромазд - Зевс, Ариман - Аид попеременно побеждают каждые 3000 лет. «Очевидно, Аристотель и его ученики стремились связать эти сведения о Зороастре и магах с традицией египетской мудрости. Прямым свидетельством этого является уже цитированный фрагмент сочинения Аристотеля, в котором он говорит, что маги старше египетских мудрецов» [70.,с.12].

На античную философию этого времени имела влияние индийская философия, богатая наблюдениями за явлениями природы. Аполлония Тианского (I в.) - последователя Пифагора, привлекало учение брахманов. Он совершил несколько путешествий на Восток, где вел беседы с вавилонскими магами, с «голыми аскетами» в Египте и с брахманами в Индии. В доктрине брахманов он ценил аскетизм, ритуальную чистоту, благородство

происхождения, концепцию неубиения живых существ, веру в переселение душ, учение о пяти первоначальных элементах мира — воде, воздухе, земле, огне, эфире. Аполлоний считал, что пифагорейцы, через египетских аскетов, усвоили правила поведения брахманов (VIII.7). Он старался распространять их идеи среди египтян, эфиопов, греков и римлян. [30.,с.10].

Знания Востока перенимали ученые и подвижники и в более поздние, византийские времена. Императрица Элия Евдокия (в язычестве Афинаида), супруга императора Феодосия II (с 421 г. н.э.), в «Слове о мученике Киприане» привела слова Киприана о себе самом: «Я вынес из Скифии знание птицегаданий, знамений по звукам, сверх того научился понимать извилистые следы животных, вещие голоса могучих людей, которые способны провидеть будущее, треск деревянных досок, а также и скал, голоса из могил давно умерших людей, скрип дверей, трепещущие переливы людских песен» [94.,с.1298].

Феодорит, Епископ Кирский (IV- V вв. н.э., Сирия) в кн. V подчеркивал значимость для эллинов восточной философии: «они удивляются Анахарсису, родом скифу, а не афинянину, не аргосцу и даже не коринфянину, не тегеату или спартиату, и преклоняются пред брахманами, родом индийцами, а не дорийцами, эолийцами или ионийцами; они хвалят и египтян, как мудрейших людей, потому что и у них переняли много знаний. Итак, различие языков не служит во вред природе...» [94.,с.1306].

Античная философия, вобрав в себя достижения предыдущих эпох, расцвела на благодатной почве греческой демократии и свободы. Этому способствовал ряд факторов:

- Демократическое устройство античных городов оставляло достаточно пространства для интеллектуального поиска начал бытия;

- Свобода мысли и религиозности древних греков, не были связаны со строгой регламентацией индивидуальной и общественной жизни. В то время как в восточных деспотиях, с чрезвычайно сильной кастой жрецов, религиозные и мировоззренческие взгляды жестко сохраняли консерватизм во всех сферах жизненного уклада. Знаниями тайно владела ограниченная группа жрецов, передавая их по наследству;

- Греки, проявляя живой интерес к окружающему миру, активно участвовали в интенсивном колонизационном расселении (с VII в. до н.э.). В процессе освоения новых территорий, они познавали и закрепляли в письменной или устной форме приобретенную информацию.

В географических и космологических представлениях индоевропейских племен мифические черты сочетаются с реальными данными. Первые сведения о далеких восточных землях пришли от скифских и индоиранских народов, дав стимул к колонизационным завоеваниям и торговли.

ГЛАВА IV. К ВОПРОСУ О МЕСТОНАХОЖДЕНИИ ИНДИИ, СКИФИИ, БАКТРИИ, ГИРКАНИИ И ДРУГИХ ПЛЕМЕННЫХ ОБРАЗОВАНИЙ НА КАВКАЗЕ

Индоарии и вопросы их происхождения

Память народа, облаченная в мифологическое покрывало, хранит воспоминания об истоках своего происхождения, в виде исторических артефактов, особенностях языковой общности, народных преданий и т.д. «Мифы могут стать важным историческим источником при условии определения их даты, но встает вопрос, сообразуется ли хронологическая стратификация в мифологии с историческими периодами» [113., с. 83].

В языке и мифологии индоариев, как, впрочем, и иранцев, сохранилась память о проживании в значительно, более северном регионе, что показано Бонгард-Левином Г.М. и Грантовским Э.А., в их интересной работе «От Скифии до Индии».

Древние сведения об ираноязычных народах дает Авеста – религиозный памятник, содержащий учение пророка Заратуштры (Зороастра). Самая ранняя часть – гаты (песни), состоящие из гимнов Заратуштры, датируются серединой II тыс. Язык очень близок языку Ригведы и в нем много особенностей восточно-иранских диалектов. «Ардвисур-яшт», в котором говорится о жертвоприношениях, датируется от VI-IV вв. до н.э. – до II в. до н. э. «Если мы прибавим к указанной датировке период устного сложения в пределах 500-1000 лет, то это будет середина и конец II тыс. до н. э., то есть эпоха бронзы» [175., с.87]. Локаманья Бал Гангадхар Тилак подчеркивал,

что традиции Авесты отражают реальные исторические факты и полностью поддерживаются свидетельствами Вед. [155.,гл.II].

Ряд исследователей отмечают на Причерноморско-Прикаспийской территории, первых индоевропейцев, «зафиксированных письменной и исторической традицией, еще с VIII-VII тыс. до н. э., по данным лингвистики, истории, археологии» [113.,с.124]. Сильное похолодание около VII –VI тыс. до н.э. (указанное в Авесте) привело к переселению предков индоевропейцев на юг. [29.,с.74]. В Авесте сохранилось предание о переселении Иимой, родоначальника персидского народа, своих племен на юг, в связи с «перенаселением и наступившим на прародине похолоданием (Видевдат, II 3)» [88.,с.246]. В дальнейшем, волны переселения племен распространялись во всех направлениях. «Археологически доказывается движение из этого региона в западном направлении - на Балканы и в восточном - в Казахстан» (около 4500-3000 гг. до н.э.) [111.,с.61-82]. Предлагаемые географические и хронологические параметры протоэтнической общности индоевропейцев совпадают с построениями Дж. Мэллори, поместившего протоиндоевропейский ареал периода 4500-2500 тыс. в Причерноморско-Прикаспийских степях [41.,с.54-64]. Эта гипотеза согласуется с мнениями, подтвержденными данными археологии, что индоевропейцы, будучи передвижными скотоводами (В Авесте нет упоминаний городов, общество Авесты выглядит вполне первобытнообщинным. [82.,с.21]), устанавливали связи с носителями уральских и северокавказских языковых групп (около 4500-3000 гг. до н.э.) [84].

«Судя по материалам исторических источников и ономастики, в Северном Причерноморье к началу «исторической эпохи» (еще до скифо-сарматского периода)

находилось ираноязычное население. Эти сведения уводят нас, по крайней мере, к концу эпохи бронзы, к рубежу II–I тысячелетия до н. э., когда часть иранских племен еще обитала в европейских степях» [82., с.74]. Та ветвь, которая известна как иранские арии, уходила с севера к югу.

После распада индоевропейской общности, в северо-западных областях Индостана складывалась «Ригведа», а на территории Афганистана, Средней Азии, Восточного Ирана — «Авеста». Скифы, обитавшие в I тыс. до н. э. в евразийских степях, не имели своей письменности, и потому: «их социальную и политическую историю приходится воссоздавать преимущественно на основе сведений, сохранных в инокультурных источниках, и по археологическим данным» [28., с.177].

Упомянутые в Ригведе солнечные затмения дают такую же древность — до 1200 г. Арии стали появляться в Индии в конце III и во II тысячелетии до н.э. принесли в Индию заученные Ведаы. На этих языках и диалектах были составлены ведийские гимны: «Махабхарата» и «Рамаяна». Язык этих арийских племен лег в основу таких современных языков Индии, Пакистана, Бангладеш, Шри-Ланки, как хинди, урду, бенгали, сингальский, маратхи, гуджарати, синдхи и др.

В советской археологии было принято считать, что вторжение ариев в Пенджаб непосредственно следует за появление их в Передней Азии и Иране и, что это и привело к их разделению — к выделению индоариев из общего для индоариев и иранцев арийского массива, каковой усматривался в андроновской культуре Казахстана или в еще более близких протогородских культурах Южной Туркмении и Северного Ирана. Единство ариев падало на первую половину II тыс. до н. э. Кузьмина Е.Е. заметила, что эта общая мифология свидетельствует о длительном соседстве уже после разделения. «Правда, она относит это

ко времени после введения колесниц (т. е не ранее XVI века по традиционной хронологии, не ранее XIX по новой). На деле же, возможно, это было в III тыс. до н. э.» [82.,с.49]. Это культура пастухов, ведущий подвижный образ жизни, воюющих за пастбища и скот [88.,с.191]. Согласно Айтария Брахмана (VII, 19) символы кшатриев - «колесница, доспех, лук и стрелы», по Шатапатха Брахмане (V, III, 5) «лук - оружие касты кшатриев». В Гатах повторяется: «Лук — это сила знатных».

В ведийском языке есть 15 синонимов для обозначения коня, более 20 слов означают «путь», «движение»; колесо и колесница составляют целые семантические пучки, символизируя истину, закон и циклический мировой порядок [88.,с.191]. Бог Тваштар — Творец — своими руками создал колесницу. В иранской мифологии один из семи каршваров — северная прародина — называется Хванирата — страна «с искусно сделанными колесницами» (Пьянков, 1979, с. 200). И в Ригведе, и в Авесте колесница — атрибут божества.

В Авесте отражено представление о родстве всех ираноязычных народов. Прародитель этих племен разделил землю между тремя сыновьями: «Сайримой, предка савромат, которые расселились от Дона до Урала; Турой, от которого произошли туранцы (Тураном называлась северная часть Средней Азии); и младшим сыном - Ираджем, родоначальником жителей Ирана» [87.,с.246].

В связи с индоевропейской проблемой обычно особое внимание привлекают археологические культуры: шнуровой керамики и боевых топоров; мегалитических сооружений, которую часто рассматривают как исходную индоевропейскую.

Культура мегалитов (примерно с 2200 до 700 г. до н.э.) охватывает пространства от Кавказа до северо-запада Испании, Франции, Бретань, Британские острова, Германии

и Скандинавию. Мегалиты известны, также, в Индии и Японии. Эта культура является самым мощным «подслоем» современных кельтических народов – бретонцев, ирландцев, уэльсцев, шотландцев» [там же]. Непосредственным источником распространения мегалитической культуры по атлантическому побережью являлась Иберия (Испания). Мегалитическая культура, по-видимому, имеет северокавказское происхождение и в саму Иберию пришла через восточные районы Средиземноморья и Причерноморья. Возможно, с этим связан интересный факт «совпадения группы крови у значительной части населения от Кавказа до Северо-Западной Европы даже в наше время». Сложение кельтского этноса объясняют смешением местного населения севернее Альп и пришельцев с Востока. На сходство элементов материальной культуры гальштата и Кавказа обращали внимание многие археологи, в том числе Жак де Морган и В.Нордон Чайлд. К этой антропологической группе относилась и значительная часть европеидного населения Индии. Видимо, с Кавказа эта группа расселялась в противоположные стороны.

У ряда кельтских народов сохранились предания о том, что они вышли с территории между Каспием и Причерноморьем. В VIII в. Беда записал предание о прибытии из «Скифии» шотландского племени пиктов. «В литературе предлагалось сопоставление шотландского племени «скотов» и «сколотов» – одного из предшественников скифов в Причерноморье». Ирландская сага о Гойделе Глазе (Гойделе Зеленом) рассказывает о многовековом пути своих предков из «Скифии», расположенной между Каспием и Черным морем. В Испании (Иберии) переселенцы задержались на ряд столетий, пока, наконец, не двинулись в сторону «зеленого острова». Нарисованный в сагах путь совпадает с ареалом распространения мегалитической культуры и культуры

шнуровой керамики, эпохи позднего неолита и бронзы (конец III—II тыс. до н. э.). Именно основной антропологический тип населения, связанный с культурой шнуровой керамики, озадачил антропологов чрезвычайно широкой географией своего распространения от Кавказа и Приазовья, Центральной Европы до Прибалтики.

Путь, нарисованный в легендах и сагах, можно увязать с мифами о переселении потомков Кельта, Галла и Иллирика (детей циклопа Полифема – аримаспа) с побережья Среднего Каспия (где с аримаспом встретился Одиссей) до Скандинавии [170].

Сходство антропологического типа, языковых особенностей и культур объясняется тем, что «все эти культуры возникли южнее Великого Евразийского горного пояса, который, начинаясь от Пиренеев на крайнем западе Евразии, шел через Альпы, Карпаты, Кавказ, центральноазиатские горы и, по представлениям античных географов, вплоть до Восточного океана» [50., с. 53–162]. Наличие общеиндоевропейских названий деревьев (тиса, граба, грецкого ореха), не растущих в Северной Европе, и южных животных (льва) также свидетельствует не в пользу североевропейской локализации индоевропейской прародины [143., с. 19–20].

Пастушеско-земледельческий образ жизни арийских племен способствовал их широкому распространению по обширным территориям. К началу исторической эпохи племена этой этноязыковой группы засвидетельствованы на огромных просторах: в Северном Причерноморье, евразийских степях, в Средней Азии, в Иране и Северном Индостане. В эпоху же арийского единства и начальных этапов расселения индоиранских племен они не могли быть распространены на столь обширных пространствах. Судя по материалам исторических источников и мифологической традиции этих культур, индоевропейские племена вышли с

территории Кавказа и Прикаспия. Светлая пигментация большинства групп индоевропейцев, в особенности именно кроманьонского типа, свидетельствует о сложении их в северной зоне. Однако само понятие «северная зона» также весьма подвижно. По всей вероятности, этот тип населения складывался на территории, смежной с ледниковой зоной, то отступая перед продвижением ледника, то следуя за его отступлением.

Скифия, Бактрия и Гиркания

Античные авторы, описывая военные походы: Кира Великого, Дария, Диониса, Александра Македонского, приводят описания стран Средней Азии, Афганистана и Индии. Однако, анализ античных источников приводит к заключению, что маршруты этих завоеваний приходили в Закавказье и на Кавказе. Здесь, в довольно близком соседстве, они располагают Индию, Скифию, Бактрию, Гирканию, даже Аравию и ряд других стран.

Бактрия и Гиркания входили в состав Персидской державы. Ксенофонт отмечает «Гирканию и Бактрию в западной половине Азии. Мы находим также локализацию Гиркании на запад от Каспия, как в фантазийной географии «Вульгата», так и в повествовании Плутарха об экспедиции Помпея по Кавказу (Помпей, XXXVI–XXXIX)» [140.,с.97]. Утверждение Диодора Сицилийского о Гиркании, окружающей «Гирканское море обособленный водоём», относится к бассейну Южного Каспия. «Из упоминаний же Исихора следует, что Гиркания располагалась на западном берегу Каспийского моря» [51.,с.140].

Расположение Бактрии на запад от Каспия подтверждает и Квинт Курций в кн.VII. 4. (27): «Большую часть этой страны занимают бесплодные пески; в

заброшенной из-за засухи области нет ни людей, ни плодов. Дующие с Понта ветры наметают песок, лежащий на равнинах; тогда он похож издали на большие холмы; на нем пропадают все прежние следы дорог. ... (30) Однако там, где земля более плодородная, очень много людей и лошадей. Поэтому Бактрия поставляет 30 тысяч всадников. (31) Столица этой области, Бактры, расположена у подножия Парапамиса. У ее стен течет река Бактр. Она дала имя городу и области». Бактрия, до походов Македонского, была ближе к Понту, чем к Гирканскому морю, если ветры с Понта засыпали ее песком.

Плутарх (ок. I в. н. э.) в работе «Об Александрийских пословицах» Гирканию и Бактриану, входящих в состав Персидского царства, располагал к югу и юго-востоку от Каспийского моря. «42. Парфяне — первоначально жители области к югу от Гиркании, подвластные персидскому царю, при Аршакидах (248 г. до н. э. — 226 г. н. э.) распространили свои владения и имя на всю территорию от Евфрата до Инда» [94., с. 316]. Плутарх жил в I в. н. э., когда в Средней Азии, после похода Александра Македонского в 330 году до н. э., правили эллинистические династии (Селевкиды, Греко-бактрийское царство). Территория на восток от Каспия была уже познана античными историками.

Интересен фрагмент работы Дионисия Периегета описывающий народы, проживающие на западе Каспия. (6) «[Теперь] я расскажу тебе обо всех племенах, сколько их живет вокруг [Каспийского моря], начав с северо-западной стороны.

Первыми идут скифы, они населяют земли от Кронийского моря до устья Каспия; (730) следующие — фины, за ними — каспии, а за этими — воинственные албаны и кадусии, живущие в гористой местности; возле них — марды, гирканы и тапиры; за их [землей] катит свои воды [река] Мард - источник для деркебиев и богатых бактров, (735)

[протекая] между этими двумя [народами], он (sc. Мард) впадает в Гирканское море. Бактры занимают во внутренних землях пространные области возле лесистых склонов Парнаса; а деркебии живут с другой стороны — рядом с Каспийскими водами» [54].

Описание племен бактров, начиная с северо-запада Каспия после албанов и гирканов, предполагает нахождение Бактрии на запад от Каспия. Размещение Бактрии во внутренних землях, за Гирканией, возле склонов Парнаса предполагает их расположение от Малого Кавказа до Сурамского хребта. На Малый Кавказ двинулся Александр, после убийства Бессом (сатрапа Бактрии) царя Персии — Дария в Армении.

Лукач сообщает о скифах - соседях Бактрии и Гиркании. Страбон (XI,14,13), считал совершенно невероятным, что: «Геродот говорит, что Араке, который вытекая из земли матиеннов, разветвляется затем на сорок рукавов, отделяя скифов от бактрийцев». Возможно, граница проходила по устью совмещенного русла Куры и Аракса (ниже Мингечаура), которое заболачивало, ниже находившуюся низменность, создавая острова. В этом случае, Аракс отделяет к северу скифов (массагетов) от бактрийцев Малого Кавказа.

Сведения о реке Аракс у античных авторов полны противоположных суждений. Если исток Аракса остается неизменным (вытекает из земли матиенов), то устье на протяжении тысячелетий менялось. Геродот в Истории (I, 202) описывал Аракс, теряющийся в болотах, и только один рукав впадает в Каспийское море. Каспийским морем Геродот называл бассейн Среднего Каспия. «Река Аракс вытекает из земли матиенов, откуда также берет свое начало река Гинд, которую Кир разделил на триста шестьдесят каналов. У нее сорок устьев, которые все, за исключением одного, впадают в заболоченные места, переполненные

грязью, где якобы живут люди, питающиеся сырой рыбой и одевающиеся в тюленьи шкуры. Единственный из рукавов, о котором я говорил [как об исключении], впадает в Каспийское море через чистый и ясный канал». Известный отрывок Страбона (XI, 8.6) отводит русла Аракса, кроме одного, выше, в северную часть Гирканского моря. «Утверждают, что река Аракс, разделяющаяся во многих местах, более других наводняет эту страну: она впадает всеми своими устьями в северную часть моря и только одним в Гирканский залив». В переводе Стратановского этот фрагмент звучит так: «Более того, по их словам, страна наводняется рекой Араксом, которая, разветвляясь на множество рукавов, впадает на севере всеми остальными своими устьями в другое море и только одним устьем - в Гирканский залив». Что и позволяет предполагать, что «другое море» или «северная часть моря» это Каспийское море Геродота – Средний Каспий.

1. Аракс — река в Армении, получившая название от Аракса, сына Нила. Аракс, вступив в борьбу из-за власти со своим дедом Арбелом, поразил его стрелой, но потом, преследуемый Эриниями, бросился в реку Бактр, которая от него и переименована в Аракс, как рассказывает Ктесифонт в I книге сочинения «О Персии» [Плутарх] «о названиях рек и гор и об их произведениях» (XXIII. Аракс) [94.,с.522]. Согласно, Плутарха, Араз (Аракс, Араке) это река Бактр. Бактрия начиналась у истоков Бактра - Аракса (один из истоков Аракса назывался Нилом). Поэтому, у современных исследователей возникает путаница о впадении реки Бактр в море. «На пути Александра находилась и река, которая одним из участников похода называлась Оксом, другими – Араксом... только этот Аракс был тогда известен» [139.,с.45].

Плутарх (Помпей XXXVI–XXXIX), описывая экспедицию Помпея на Кавказ дает описание реки с

многочисленными рукавами и устьями, но в данном случае речь идет о реке Кир, в которую впадает Аракс до того, как эта река вливается в Каспий: «Кир [Cygnus=Cyrus.], берущий свои истоки в горах Иберии и получающий воды Аракса, который спускается из Армении, впадает ниже двенадцатью устьями в Каспийское море». Однако Плутарх знает также и реальную конфигурацию Аракса, который в античности достигал Каспия отдельно от Кира: «Согласно другим авторам, Аракс не впадает в Кир; русло Кира протекает поблизости, но отдельно [от Аракса.] и изливается в то же море» [140., с.109].

Арриан также отмечает устье Аракса (Окса), впадающее в море. «Сам он пошел к реке Оксу. Оке течет с горы Кавказ; это самая большая река в Азии из тех, до которых доходил Александр со своим войском, кроме индийских: в Индии реки вообще самые большие. Впадает Оке в большое море в Гиркании» [кн.3.,29.(2)].

Гидрологическая схема рек менялась на протяжении тысячелетий. Но, больше всего путаницу в названии рек и их локализации современными исследователями, внесло разное название одних и тех же рек, проживающими вдоль них племенами. Если река Бактр, у своих истоков проходила через Бактрию на Малом Кавказе, то, видимо ниже, согласно Плутарха (XXIII. Аракс), получила «название от Аракса, сына Нила». Проживающие ниже народы называли его Оксом. Изменение устьев Аракса (впадение отдельно в Гирканское море, впадение в болота и, далее, совместное русло Куры (Инда и Аракса в Гирканское море), привело к дезориентации определения реки в конкретный исторический период. «... река Бактры заняла место Окса в его верхнем течении, служа продолжением русла реки Инда» [140.,с.104]. Т.е. река Бактр – Аракс (Нил один из его истоков) стала называться Оксом в его верхнем течении. Впадая в реку Куру (Инд)

стала «продолжением русла реки Инда» Политика переселение племен с Малого Кавказа на Северный Кавказ, в Среднюю Азию и Индию, привела к дублированию названий рек с родины в новых местах проживания. Что, окончательно, смешало истоки происхождения народов и названий рек.

Современная река Араз (Аракс) включала в своем течении (до походов Александра Македонского) названия Бактры – Окс – Аракс – «продолжение русла реки Инд», сливаясь с Курой. Эта схема полностью соответствует современному течению реки Араз, впадающему в Куру и, далее, в бассейн Южного Каспия.

Лука́н, описывая явившиеся в войско Помпея азиатские контингенты, называет целый ряд племен, живущих в пределах Азии от Геракловых Столбов, вдоль Понта, у Фасиса и Таиаиса вплоть до кочевых скифских народов, пограничных с Бактрией и Гирканией. [89.,с 156-157]. Таким образом, мы видим целый ряд племен на запад от Каспия, которые в дальнейшем создали свои государственные образования в Средней Азии.

Аракс, первоначально, был представлен как северная граница Ахеменидской империи, но затем символом границы стала река, которая под наименованием «Кир очерчивает четкий лимит между территорией Ахеменидов и землями массагетов (скифское племя – прим. авт.); при этом практически невозможно определить реальный исторический фонд повествования» [140., с.109]. Совместное русло Куры и Аракса отделяло земли, входившие в состав Персидской империи (Бактрии, доходившей до Парапамиса, Сурамского хребта – прим. авт.) от скифов (массагетов), кочующих в Закавказье и по Апшеронскому порогу.

Согдиана

В греческой форме Согдиана должна была бы называться Sukutha (древнеперсидское Suguda = Sogdien), что находится в этимологической связи с восточноиранским Saka. [89.,с.108]. Фрагмент Страбона (XI,8,4) говорит о тесном соседстве Бактрии и Сакасены: «Саки, подобно киммерийцам и трерам, совершали набеги, то в более отдаленные, то в ближайшие страны. Так, они заняли Бактриану, покорили плодороднейшую область Армении, которая и получила от них название Сакасены; отсюда они проникали даже до каппадокийцев, в частности тех, которые живут на Евксинском Понте и называются теперь понтийскими...». Борьба согдов (саков) с Бактрией и Арменией проходила на запад от Каспия до Каппадокии, присоединив к себе Сакасену.

О Согдиане, расположенной севернее Аракса, писал Дионисий Периегет. «После них, на востоке, на противоположном берегу шумящего Аракса, (740) обитают массагеты. ... К северу от них [живут] хорасмии, за которыми [находится] земля Сугдиана, по ней протекает священный Окс, который, стекая с горы Эмод, впадает в Каспий».

Племенные образования саков и скифов имели общую индоиранскую прародину и, вероятнее всего, единый язык, различающийся на уровне территориальных диалектов. Идентичность понятий «скифы» и «саки» прослеживается в сообщениях Херилла Самосского [VII, 3, 9], Геродота [VII, 64, 2], Страбона [XI, 8, 2], Диодора [II, 35, 1], Плиния [VI, 50], Солина [49, 6], Стефана Византийского, Гезихия, Фотия.

Содержание фрагмента Страбона (XI,8,4): «.. они (персы – прим. авт.) же установили ежегодный народный праздник, Сакая, который празднуется и до сих пор жителями Зел; так называется одно место. Большая часть этого города принадлежит храмовым служителям. Помпей, присоединив к городу значительный кусок земли, поселил жителей её за городского стеною и объявил этот город в числе тех, которые он основал после уничтожения Митридата» - говорит о Бактрии и Согдиане в Закавказье. Поход Помпея проходил также в Закавказье. Память о согдах и саках сохранилась, также, в названии города Шеки (Шака) в Азербайджане.

Арахосия

Квинт Курций в кн. VII. 3.(3) говорит о расположении Арахосии возле Черного моря». «Сам же царь за 69 дней упорядочил дела в племени «эвергетов», дав им большую сумму денег в награду за их верность Киру. (4) Поставив затем во главе их Амедина, бывшего секретаря Дария, он покорил арахосиев, страна которых простирается до Понтийского моря».

Страбон ((XI, 8.6)), ссылаясь на слова Эратосфена, отмечал арахов и массагетов на запад от бактрийцев, по течению Окса (Араза).

Аравия на Кавказе

Античные авторы неоднократно отмечали Аравию в контексте с Кавказом.

Квинт Курций отмечал ее географическое расположение на Малом Кавказе. «(10) У выступавших из Арбел с

левой стороны оказалась Аравия, страна, известная обилием благовоний. (12) Путь там идет степью. Она между Евфратом и Тигром так тучна и обильна, что, говорят, скот там сгоняют с пастбища, чтобы он не погибал от перенасыщения» [90., Книга V.1].

В Схолиях к Эсхилу Древние Схолии «Прометей» отмечено: «420. Как поэт связал Аравию с Кавказом? или потому, что, по словам Страбона, между Мэотидою и Каспийским морем жили троглодиты, которые родом арабы. [94., с. 64].

Эсхил в «Прикованном Прометее» упоминал арабов в соседстве с Кавказом: «Ст. 427—440 ... Хор. Все смертные, которые обитают в ближайших местностях священной Азии, соболезнают твоим плачевным страданиям: и девы — обитательницы колхидской земли, бестрепетные в боях и многолюдные племена скифов, обитающие на краю земли вокруг Мэотийского озера, и воинственный цвет Аравии,— обитатели высокой крепости близ Кавказа, грозная рать, гремющая среди острокопечных копий». [93., с.44]

В регионе Кавказа, на запад от Каспия, упоминается Аравия. Является ли это фантазией географией или это историческая реальность?

Парфия и Хорасмия

Аполлодор из Артемиды, написавший «Парфянскую историю», неоднократно упоминает реку Ох, подразумевая, что он течет очень близко к стране парфян. Через какие местности и народы протекала река Ох?

Страбон в своем фрагменте (11.7.3) о реке Ох отметил: «Ох - не упоминался вообще древними авторами. Двойственный характер Оха проявляется в параграфе Страбона, посвященном рекам Бактрии и Согдианы (XI,11.5):

- Некоторые авторы утверждают, что Ох протекает через Бактрию;
- по словам других он ее оконтуривает;
- следующие предпочитают говорить, что он течет отдельно от Окса вплоть до своего устья и несколько южнее его;
- обе реки изливаются в море в Гиркании. Согласно Страбона (источники Аполлодор и Аристокл) «Гиркания пересечена реками Ох и Окс до их стока в море (11.7.3);
- Ох является отдельной рекой исключительно в своем верхнем течении Страбон в отрывке XI, 7.3, уточняет, что «Ох также пересекает Несею, в то время как некоторые авторы пытаются доказать, что он впадает в Окс.

Река Окс — одно из названий реки Аракс, который протекал через ряд стран и народов.

Фрагмент «Анабассиса» Арриана Кн.5.5.(2) «... Гора Тавр делит Азию; она идет от мыса Микале, находящегося против острова Самое, перерезает Памфилию и Киликию, доходит оттуда до Армении; от Армении же идет к Мидии, вдоль земли парфиев и хорасмиев». Т.е. Парфия, как и Хорасмия, находилась между Арменией и Мидией. Фрагмент Арриана описывает расположение стран в период Александра Македонского.

А Плутарх, живший в I-II вв.н.э., писал о Греко-Бактрийских царствах возникших после похода Александра. «Об Александрийских пословицах: «42. Гиркания и Бактриана — провинции Персидского царства, расположенные к югу и юго-востоку от Каспийского моря. Парфяне — первоначально жители области к югу от Гиркании, подвластные персидскому царю, при Аршакидах (248 г. до н. э. — 226 г. н. э.) распространили свои владения и имя на всю территорию от Евфрата до Инда» [94.,с.316].

Т.е. в период похода Александра Македонского Парфия и Хорасмия находились между Арменией и

Мидией, к югу от Гиркании, но после похода они показаны в числе государств на юге и востоке от Каспия.

Племенные объединения Кавказа

Рассмотрим фрагмент Страбона в переводе Мищенко Ф.С. (XI,8,4): «В состав Массагетов и Саков входят также Атасии и Хорасмии, к которым бежал от Бактрианов и Согдианов Спитамен, один из Персов, бежавших подобно Бессу, от Александра. Впоследствии Арсак, убегая от Селевка Каллиника, удалился к Апасиакам. По словам Ератосфена, Арахоты и Масагеты живут подле Бактрийцев, к западу от них вдоль реки Окса; Саки и Согдианы противолежат Индии всем пространством занимаемой ими плоскости, а Бактрийцы только небольшою частью своей земли; большая же часть их живет подле Паропамиса. Саки отделены от Согдианов Иаксартом, а Согдианы от Бактрианов Оксом. Между Гирканцами и Ариями, по словам того же Ератосфена, обитают Тапиры. Кругом моря за Гирканцами следуют Амарды, Анариаки, Кадусии, Албанцы, Каспии, Витии, а быть может и некоторые другие до Скифов. На другой стороне от Гирканцев живут Дербики, наконец, Кадусии соприкасаются уже с Медийцами и Матианами под Парахоафрой».

- «Арахоты и Масагеты живут подле Бактрийцев, к западу от них вдоль реки Окса». Эта картина Страбона племени и народов того времени, когда Бактрия была возле Армении, а западнее были арахоты (возле Черного моря согласно Курция Руфа) и массагеты». У Иоанна Цеца в Объяснении к «Кассандре» Ликофрона отмечены массагеты возле Колхиды. «887. [Колхидянка] Медея. Колхи, называемые и лазами,— переселенцы из Египта, живущие вблизи абасгов,

называемых также массагетами; колхи называются также азиатскими скифами и белосирийцами, живут они в пределах Азии у реки Фасиса» [94.с.251]. Следовательно, к северо-западу от Армении и Бактрии, «вдоль реки Окса» жили массагеты – «абасги», соседи колхов.

Фрагмент «В состав Массагетов и Саков входят также Атасии и Хорасмии» объясняет фрагмент Арриана кн.4.15. (4). «В это же время пришел к Александру и Фарасман, царь хорасмиев, с конницей в полторы тысячи человек. Фарасман рассказал, что он живет по соседству с племенем колхов и с амазонками, и вызвался, если Александр пожелает, ударив на колхов и амазонок, покорить, заодно, и племена, живущие у Эвксинского моря быть ему проводником и заготовить все необходимое для войска». Эти Хорасмии были в составе «массагетов – абасгов» и жили по соседству с колхами. Саки располагались, так же, возле реки Алазань, где обитали амазонки. Эти территории входили: «В состав Массагетов и Саков». Согласно Арриана Кн.5. 5. (2) «... Гора Тавр делит Азию; доходит оттуда до Армении; от Армении же идет к Мидии, вдоль земли парфиев и хорасмиев». Массагетские племена кочевали по западному побережью Каспия и по Апшеронскому порогу.

- «Саки и Согдианы противостоят Индии». Инды жили на Малом Кавказе и вдоль реки Куры (Инда). Можно предположить саков и согдов напротив Индии возле гор Большого Кавказа.
- фрагмент «Саки отделены от Согдианов Иаксартом, а Согдианы от Бактрианов Оксом» предполагает расположение этих рек в Закавказье. «река Бактры заняла место Окса в его верхнем течении, служа продолжением русла реки Инда (Кура, возле своих истоков, где жили индоарийские племена, называлась Индом – прим. авт.)» [140.,с.104].

- «Между Гирканцами и Ариями, по словам того же Ератосфена, обитают Тапиры». Тапиры обитали южнее Куры. Согласно Геродоту (VII,62.), ариями себя прежде называли мидяне. «Точно в таком же вооружении выступили в поход и мидяне, потому что это собственно мидийское, а не персидское вооружение. Предводителем мидян был ахеменид Тиграна. В древности все называли их ариями; только после того, как из Афин к ариям прибыла колхидянка Медея, они стали называться иначе. Так повествуют о себе сами мидяне». В этом случае, тапиры оказываются между Гирканией и Мидией, как и передает Страбон. Воспоминание об ариях и Ариане на западе Каспия, имеет под собой основу.

- фрагмент «Кругом моря за Гирканцами следуют Амарды, Анариаки, Кадусии, Албанцы, Каспии, Витии, а быть может и некоторые другие до Скифов» говорит об этнической картине территории западного Каспия.

Индия и Малый Кавказ

В своей работе «История» в главе 3. «Вторжение Скифов в Азию» Геродот на территории Закавказья помещает Индию. «(I, 104) От озера Меотиды до реки Фасиса и владений колхов тридцать дней пути для хорошего, легко одетого пешехода, а из Колхиды недалеко уже пройти в Мидию; между этими странами живет только один народ - саспиры; миновав его, будешь в Индии» [93.,с.68].

Античные авторы (Геродот гл.IV,37) локализуют племена саспиров: «10.... в горной местности, к юго-востоку от Колхиды» [Лат., 185]. «82.Саспиры — племя, жившее в верховьях реки Аракса, вдоль которой шел путь из Армении в Колхиду» [94., с.193]. Достаточно четкий

ориентир на прямой линии на юго-восток Колхиды – саспиры – Мидия (Индия).

Согласно другим переводам Латышева, перечисление племен между Колхидой и Мидией ограничивается саспирами. В других изданиях Индия отсутствует. Что является опечаткой? Если, согласно Геродоту (VII,62.), мидяне прежде себя называли ариями, то нахождение Индии рядом с Мидийской державой имеет логическое обоснование.

В работе Латышева В.В. приводится высокая оценка рассказов Геродота, подтверждающих их большую правдивость. Сообщается, что они содержат: «много географических и этнографических точных сведений, подтверждаемых во многих случаях новейшими археологическими исследованиями» [94., с.67].

Э.Херцфельд считает, что представление о гористой и лесистой земле близ Понта Эвксинского, как индийской территории, принадлежит Скилаку. [139.,с.18]. Он считает, что Бактрия, Гандхара и Пенджаб входили в состав Мидийской империи, а в дальнейшем в Персидскую державу Кира, датируя мидийское завоевание региона Инда до 612 г. до н.э. Следовательно, Индия входила в состав Мидии. Прежде, мидяне называли себя ариями. «К 674 г. до н. э. Ассирия потеряла Манну и как данника, и как союзника. К тому времени в результате мощного народного восстания ассирийцы были полностью изгнаны из индийских областей, и здесь в 70-е годы VII в. до н. э. возникло Мидийское царство» [73.,с.58]. Мы находим Индию в тесном соседстве с Мидией.

К тому же, как отмечал Гарвин Э.: «Янг не знает каких-либо свидетельств о мидийском доминионе к востоку от Каспия» [37]. Следовательно, страны, входящие в состав мидийского доминиона: Бактрия, Гандхара и Пенджаб, до

походов Александра располагались на запад и юго-запад от бассейна Южного Каспия.

Сообщение Страбона: «...верхние Аорсы еще больше. Они занимали большую страну, владели почти и всем самым длинным Каспийским берегом (северо-западная часть), так, что вели караванную торговлю индийскими и вавилонскими товарами, получая их от Армян и Медян» [147.,XI,8.] предполагает существование Индии возле Мидии и Армении.

Возле Каспия и Кавказа индоарии и иранские племена жили попеременно с другими племенами. «(X.22.8) Мы живем посреди племен Дасью» [82.,с.38]. Авеста упоминает «мазанийских дэвов» - людей, которые поклоняются индоарийским богам, на юге Каспия, между южным побережьем Каспия и горами Эльбурз. А в Ригведе можно уловить рудименты пребывания индоариев в более западных районах. «... единица меры мана – предположительно из ассиро-вавилонской мины» [82.,с.38].

В правление Хамурапи, в конце XVIII в., в Вавилонии появились касситы (Kaššu), а в следующем веке они обосновались как правители в царстве Хана на среднем Евфрате. Об их индоарийском этносе свидетельствуют имена их богов – Марутташ (индоарийские Маруты) и Суриаш (индоарийское Сурья 'солнце'). Третий бог, Буриаш, близок по имени к греческому Борею – богу северного ветра. Индоарии явились на Передний Восток как новый народ, как воины-завоеватели, искусно управлявшие колесницами. Они насадили здесь свои династии (в Митанни и Хане) и знать («марьянну» из арийского «марья»). Это были индоарии, хотя и с диалектными отличиями от Ригведы (ближе к пракрытам). «Вера у них была та же. По хронологии эти индоарии совпадают с доведическими и доиндийскими ариями» [82.,с.38].

Геродот (гл.I.189) «Когда царь в походе на Вавилон пришел к реке Гинде, источники которой находятся в Матиенских горах, которая протекает через область дарданов и вливается в другую реку Тигр, а Тигр протекает мимо города Опида и вливается в Ерифрейское море». Геродот в данном фрагменте говорит о реке Гинд, исток которой находится в Матиенских горах, а впадает в Тигр. Это современная река Диала в Иране. Она протекала по стране индов, входящей в состав Мидийского доминиона.

Рассмотрим фрагмент работы Арриана «Поход Александра» (кн.3, 8): «(3) На помощь Дарию пришли инды, соседи бактрийцев, сами бактрийцы и согдиане. Предводительствовал ими всеми Бесс, сатрап бактрийской земли. Шли с ними и саки, - это скифское племя из тех скифов, которые живут в Азии, - они не подчинялись Бессу, а были непосредственными союзниками Дария. Предводительствовал ими Мавак; были это наездники, стрелявшие из лука. (4) Барсаент, сатрап Арахозии, привел арахотов и, так называемых, горных индов; Сатибарзан, сатрап Арии, привел ариев. Парфян, гирканов и тапуров - это все конники - привел Фратаферн. Мидянами командовал Атропат; с мидянами вместе были кадусии, албаны и сакесины. (5) Людьюми с побережья Красного моря распоряжались Оронтобат, Ариобарзан и Орксин. У сусианов и уксиев командиром был Оксафр, сын Абулита. Бупар вел вавилонян; с вавилонянами были вместе "выселенцы", карийцы и ситакены. Над армянами начальствовал и Оронт и Мифравст, над каппадокийцами - Ариак. (6) Сирийцев из Келесирии и Междуречья вел Мазей. Говорят, что в войске у Дария было до 40000 конницы, до 1000000 пехоты, 200 колесниц с косами и небольшое число слонов: голов 15, которых привели с собой инды с этого берега Инда».

Выше мы отмечали расположение Бактрии возле Армении. Здесь же, недалеко от Армении и Бактрии располагалась Индия («инды, соседи бактрийцев»). Но, были еще «горные инды», которых привел Барсаент, сатрап Арахозии. Арахозия располагалась до Понта – Черного моря. Еще Скилак говорил о гористой и лесистой земле близ Понта Эвксинского, как индийской территории. [139.,с.18].

Арриан в работе «Индика» (глава 1) говорит о племенах индов (идимо «горных индах») на запад от истоков Куры: «(1) Области до реки Инд, те, что лежат к западу от нее до реки Кофен, населяют индийские народы Астакены и Ассакены; (2) они не велики телом, подобно живущим во внутренних областях Инда, не так отважны духом и не черны так, как многие инды. (3) Некогда они подчинялись ассирийцам, после мидян повиновались персам и со своей земли платили дань Киру — сыну Камбиза, которую Кир установил». Эта территория во времена Александра входила в состав Персидской империи.

Квинт Курций в кн.VII. 3.(3) отмечал: «К тому же, здесь были «инды с этого берега Инда», вероятно, с берегов Куры или Диалы. На громадном пространстве: от гор Малого Кавказа у истоков Тигра и Ефрата до побережья Меотиды и Северного Каспия, между другими племенами, жили индоарии.

Фрагмент Арриана «саки, - это скифское племя из тех скифов, которые живут в Азии», предполагает, что это саки (шака, город Шеки) обитающие на восток от реки Алазань – Танаис, следовательно, в Азии. «Представление об области на северо-востоке, по соседству с Бактрией и Индией, за р. Араке, как территории, издавна занятой скифскими (сакскими) племенами, представляется достаточно обоснованным» [89.с.108]. Эта территория (город Шеки в Азербайджане) располагалась севернее реки Араке (Араз) и севернее Индии и Бактрии.

Схема на рис.8, приведенная из работы Клода Рапэна «Торговый путь из Индии к Понту у Страбона: между картографическим миражом и археологической реальностью», отражает информацию географии «Вульгата». [140.,с.114].

Согласно сведениям историков Александра, большинство которых не дошло до нас, но их фрагменты сохранились у более поздних античных авторов, Каспийское море состояло из двух бассейнов. Такие страны древности, как Бактрия, Парфия, Хорасмия, Индия, Арахосия, Скифия и значительный ряд других племенных образований, располагались на запад и юго-запад от Каспия до походов Александра Македонского. Кочующие массагеты (как и другие скифские племена) перемещались по Апшеронскому и Мангышлакскому порогу на восточный берег Каспия.

Нил в Индии

Рассмотрим мнения о реке Нил у античных авторов, рассматривающих Нил, текущего из Индии.

«Впрочем, еще спутники Александра Македонского, описавшие его поход и интересовавшиеся вопросами географии, находили истоки Нила в Индии, принимая за них реки Акесин или Гидасп, несомненно, на основании древнеионийских данных. Из этого следует, что и у Гекатея Нил должен был течь, скорее всего, с востока» [65., с. 55].

Т.е. древнеионийские источники содержали сведения о Ниле, текущем из Индии. И это не современный Нил в Египте, а река на юг-запад от Каспийского моря.

«Возможно, Впрочем, что эти древние описания Индии содержали уже и предположения о связи части азиатского

материка с Ливией (Африкой) и о правдоподобности индийских истоков Нила». [67.,с.21].

В работе «Ясон и Пифей – миф и реалии. Древние плавание по Северному океану» автором был рассмотрен вопрос плавание аргонавтов по Фасису и его притокам к Сурамскому хребту, далее волоком, в Ликий (Либия, Ливию) в Куру и далее в Северный океан. Описывалась Ливия, находящаяся в Грузии, где граница между Европой и Азией проходила или по Фасису или по Алазани. Поэтому древние описания Индии могли содержать сведения о « связи части азиатского материка с Ливией и о правдоподобности индийских истоков Нила».

«Аракс — река в Армении, получившая название от Аракса, сына Нила. Аракс, вступив в борьбу из-за власти со своим дедом Арбелом, поразил его стрелой, но потом, преследуемый Эриниями, бросился в реку Бактр, которая от него и переименована в Аракс, как рассказывает Ктесифонт в I книге сочинения «О Персии» [Плутарх] «о названиях рек и гор и об их произведениях» (XXIII. Аракс) [94.,с.522]. Фрагмент Ксенофонта о мифе объясняющем происхождения названия реки Аракс, позволяет предположить, что река Нил была одним из истоков Аракса.

Анализ фрагментов приводит к выводу, что античные авторы, на основании древнеионийских данных, отмечали исток Нила:

- на востоке;
- в Индии;
- Нил – один из истоков (Бактра) Аракса.

Становится понятна география рек региона на запад и юго-запад от Каспия. Исток Араза (Аракса) – Нил находился в Индии. Протекая через Бактрию, он назывался – Бактр. В Армении, он стал называться Араксом (Аракс,

сын Нила бросился в Бактр, который стал называться Араксом).

Фраза Клода Рапэна: ««... река Бактры заняла место Окса в его верхнем течении, служа продолжением русла реки Инда» [140.,с.104]» говорит о дальнейшем слиянии Аракса и Куры (Инда) – «служа продолжением русла реки Инда». Рассматривая мифологию реки Аракс можно сложить картину истории народов, населяющих берега возле этой реки.

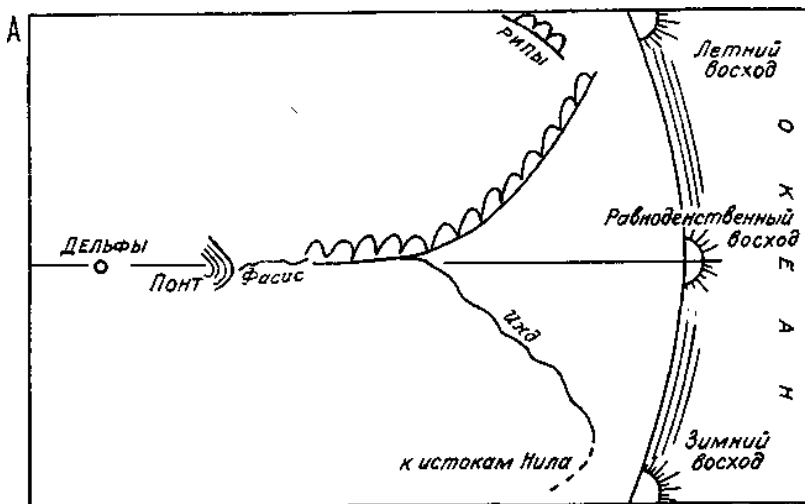


Рис.20. Восток ойкумены в ионийской традиции

А. В общей традиции Пьянков сред. Аз в античн. Традиции с.с.294

Подобную схему изобразил проф. А.В Пьянков, соединив Нил с Индом. Это Аракс, впадающий в Куру. Согласно Аполлонию Родосскому аргонавты, выплывая по Фасису «назад», перенесли в Лигии (Ливии) – через Сурамский хребт в реку Большая Лиакхе (Лик), впадающую в Куру (Истр греческих авторов). Таким

образом, получается картина в ионийской традиции: От истоков Нила (Аракса) до Инда (Куры) к Фасису. На схеме рис.20. между Фасисом и Индом есть промежуток в горах это Сурамский хребет.

**Инды Закавказья, возле
реки Курукшетра (Кура, Куруш).
«Синдов народ, проживающий среди
Лаврийской равнины»**

Вот как описывает Псевдо-Орфей в «Походе Аргонавтов» бегство на корабле «Арго» по Фасису и его притокам к Океану. «1020-1054. но мы не бросились прямо к изобильному рыбой морю через широкое устье Фасиса; мы были увлечены заблуждением, постоянно выплывая далеко назад. Города колхов остались позади неразумных миниев, и густой туман окутал их. Затем мы по неразумию поспешно бежали по течению посреди равнины; ее населяют смертные гимны, буономы и дикие аркии, а также племя мужей керкетских и гордых синдов, которые жили посреди Харандийских ущелий у Кавказского хребта, в узкой Эритии. Когда на востоке появилась веселящая смертных денница, мы пристали к покрытому травой острову, который образуют своими изобильными руслами два потока, именно широко-могучий Фасис и плавно текущий Саранг, который с шумом посылает по земле в море полноводная Меотида через болотную траву» [94.,с.775].

Автором в работе «Ясон и Пифей» отмечено, что описание античных авторов о реке Фасис, доходящей до Океана, соответствует маршруту аргонавтов от Фасиса (Риони) и ее притоков, по рекам Закавказья, и, далее, к реке Куре мифических времен. Фасис, выходящий в океан,

вобрал в себя характеристики рек, описанных в Аргонавтике: сам Фасис (Риони), притоков Риони, совместное русло Истра (Куры) и Аракса, впадающего в Каспий (залив Океана). В описании плавания аргонавтов по Истру к океану Аполлоний называет племена и местности, в частности, синдов, проживающих по Истру:

«321. «[И не живущие вокруг Лаврия]». Лаврийская равнина — в Скифии. ...У равнины синдов разделяется река» [94.,с.284]. «синды, живущие уже на обширной пустынной Лаврийской равнине» [94.,с.948]. «681. Синды живут по Истру, как говорит Аполлоний» [94.,с.555], «у Кавказского хребта в узкой Эритии».

Название местности Эрития созвучно с названием Имеретия. Имеретия - историческая область в Западной Грузии, в бассейне среднего течения реки Риони, с центром в Кутаиси. Именно здесь с востока в Риони впадают ее притоки - Квирила, Дзирула, что позволяло аргонавтам выплывать на восток, в противоположном от Черного моря направлении - «далеко назад». Об этих синдах говорит и Дионисий Перизетт, называя их ариенами: «эритрейских ариенов у кавказских отрогов» [54., (710)]. Синды или инды – арийский народ.

«309—328. Дикие пастухи покинули на лугах свои многочисленные стада из страха перед кораблями, как бы увидев зверей, выходящих из обильного чудовищами моря, ибо доселе не видали еще морских судов ни смешанные с фракийцами скифы, ни сигинны, ни гравкении, ни синды, живущие уже на обширной пустынной Лаврийской равнине. Когда колхи миновали Ангурскую гору и находящийся вдали от Ангурской горы утес у Кавлиака, у которого Истр разделяет свое русло и впадает в то и другое море» [лат., с.275].

Кавлийский утес – это название также имеет свое определение на Кавказе. Античные авторы, описывая

маршрут аргонавтов, перечисляли географические объекты. «324. «Ангурской горы»]. Ангурская гора — близ реки Истра; упоминает о ней Тимагет в сочинении «О гаванях». Кавлийский утес — в Скифии, близ Истра; упоминает о нем Полемон в сочинении «Основания италийских и сицилийских городов». Многие пишут «Ангурская гора» и «Ангирская гора», и «Ангирской горы», а вместо «Кавлийского» — «Кавказского». «Поэт говорит, что около этой горы Истр (Кура – прим. авт.) разделяется и одним рукавом впадает в Адрий, а другим в Эвксин» [94.,с.284]. Т.е. можно прочесть: Кавказский утес – в Скифии – близ реки Истр, где Истр разделяется на рукава (или в него впадают реки с запада Грузии). В работе автора Ясон и Пифей автором рассмотрено распространение названия Адрий на бассейн Южного Каспия. Под именем Истра упоминался не Дунай, а река в Закавказье - это Кура.

Что за племена синдов (индов) которые живут в Закавказье? Кречмер обратил внимание на то, что Геродот различает скифов и синдов, указав впервые на «подлинную, национально-индийскую форму «самоназвания индийцев, сохраненную как раз в имени племени Σίνδοι, близкой к др.-инд. *sindhavasmn*. «речные жители», производной от, преимущественно, индийского *sindhu*- 'река, вообще» [160.,с.20-21]. В данном случае, перевод названия синдов как «речные жители» объясняет фразы Аполлония в «Аргонавтике», что синды «живут по Истру» [94.,с.555], на «Лаврийской равнине» [94.,с.948], где «разделяется река» [94.,с.284]. В дальнейшем, Кура, обозначенная древнегреческими авторами как Истр, возможно, отложилась в памяти синдов, на берегах которой они проживали, как Куруш. Мифологическая память связывает героев Пандавов из династии Куру в «Махабхатате» со своими предками Синдами - «речные жители» в Закавказье. А гидроним Кура сохранился в памяти о династии Кауравах

и в поле битвы на Курукшетре. Они вышли из «внутренней Индии» в Закавказье вдоль реки Куры, где, согласно Аполлонию Родосскому, жили синды возле узкой Эритии (Имеретии).

Характеристика индов как речных жителей подразумевает и фрагмент Диодора Сицилийского о походе фараона: ««55. (4) Он перешёл через реку Ганг и захватил всю индийскую землю вплоть до океана, а скифского народа - вплоть до реки Танаис, отделяющей Европу от Азии; говорят, что оставшиеся у Меотиды египтяне положили начало племени колхов» [53., I. 55]. Перечисление географических обозначений: «индийскую землю вплоть до океана», «до реки Танаис, отделяющей Европу от Азии», Меотиду – позволяет предполагать, что фараон дошел до Северного Каспия. Средний Каспий в эпоху Александра Македонского считался частью Меотиды и заливом Океана. Так как, согласно древнеионийским представлениям, Меотида не выделилась из Океана, то за Танаис могло приниматься совместное русло Дона и Волги в Средний Каспий. Это отмечено и в поэме Лукана Марка Аннея «Фарсалия или поэма о Гражданской войне» о фараоне: «Раньше, однако, он пил из вашего Родана (Дона)» (кн. X.275).

Географическим ориентиром индов в Закавказье может служить фрагмент работы Сократа из Константинополя (род. около 380 г.) «Церковная история» в 7 книгах, охватывающая время с 305 по 439 г. «19. Каким образом во времена Константина приняли христианство племена внутренней Индии. Далее, следует упомянуть и о том, как во времена этого императора распространилось христианство. Ибо тогда начали веровать в Христа племена внутренней Индии и иберы...» [94., с.1292]. Это предполагает - проживание синдов (индов внутренней Индии) между Колхидой и Иберией. Там, где и оказались

аргонавты, убегая от царя Колхиды Ээта. Иоанн Цеца в Объяснении к «Кассандре» Ликофрона увязывает колхов, индов, скифов, лазов в единое племя. «174. Китейской. Китея — город в Колхиде, откуда поэт назвал самое Медею китейскою. Колхи суть индийские скифы, они называются также лазами и живут вблизи абасгов, прежних массагетов» [94.,с.176].

Племена синдов (индов внутренней Индии) к середине II тысячелетия до н.э. (период похода аргонавтов) обитали в Закавказье. Л.Клейн выделял племена этой части Закавказья как индоевропейские. «Где-то между западно-кавказскими (хаты, каски, абешла) и восточно-кавказскими (нахи, хурриты) вклинивается горное население с особой ветвью кавказских языков – грузино-картвельской, которую одни считают отдаленно родственной северокавказским (западно - и восточнокавказским) языкам, другие - еще более отдаленно родственной (в рамках ностратической семьи) индоевропейским и семитским. [82.,с.75].

Согласно Эратосфену, гора Тавр делит всю Азию: от мыса Микалы до различных народов: «... в Бактрии смыкается с горой Паропамис, которую македоняне, воины Александра, назвали Кавказом; Кавказ же этот простирается до индийцев и великого моря, лежащего к востоку. 3. По этому хребту (через Мидию, Каспийские ворота и часть Индии, вдоль Кавказа) Эратосфен провел одну из своих параллелей» [89.,с.126]. Здесь описание горы Паропамис предполагает Сурамский хребет, а Индия – «внутреннюю Индию» в Закавказье. «3. По этому хребту (через Мидию, Каспийские ворота и часть Индии, вдоль Кавказа)». К тому же, этот Кавказ простирается до индийцев (на берегу Куры) и «великого моря, лежащего к востоку» - т.е. до бассейна Южного Каспия – Гирканского моря. В состав этой Парнаасской горы входит, также, «Сурамский хребет, известный под именем Грузино-

Имеретинских и Месхийских гор. Этот хребет связывает Большой Кавказ с Малым Кавказом, разделяет бассейны Куры и Риони. Удобный перевал через Сурамский хребет ведет из Имеретии в Карталинию» [219]. Направляясь на юго-запад, примыкает к Месхетскому хребту, являющийся северной окраиной Малого Кавказа.

Ельницкий Л.А. подчеркивал, что, синдов можно отождествить со страбоновыми синдонами (VII,3,17), части племени бастарнов, которые в свою очередь, быть может, соответствуют известным Гекатею Милетскому синдонеям (fr. 117). Упоминаемым Аполлонием сигиннам, проживающим на Лаврийской равнине рядом с синдами, соответствуют страбоновы сигинны, названных среди «народностей, живущих около Кавказа и остальной горной страны» (XI, 11, 8). Аполлоний Родосский в Аргонавтике также упоминает о синдах в качестве соседей сигиннов, обитающих на «Равнине Лаурион». Уже Геродот (Книга пятая.,9) рассказывает о единственно известном ему задунайском племени, носившем название "сигинны". «Один только народ за Истром я знаю по рассказам; называется он сигиннами и одевается по-мидийски.... Сигинны производят себя от мидян. Я не могу решить, каким образом они выселились сюда из Мидии; но в течение долгого времени может случиться все. На языке лигиев, живущих над Массалией, слово сигинны значит купцы, а на языке кипрян — копыя...». Он говорит, что они носят мидийскую одежду и являются переселенцами из Мидии.

В древнегрузинском языке во множественном числе «"ზოგობო", "сигини" будет "ზოგობბო" - "сигинни" - это "ფეგრე" на мегрельском языке означает - вытянутый, протянутый» [220]. На Кипре, по словам того же Геродота "сигиннами" называют копыя (вытянутый, протянутый). «Atsinganoi - это корневое слово для «cigano», «çingene»,

«cigány», «zigeuner», «tzigán», «țigan» и «zingaro», слов, используемых для описания представителей цыганского народа на различных европейских языках». Интересно, что «лиги из Массалии (Марселя)» называли их купцами. Согласно Аполлонию Родосскому, Лигия или Либия располагались в Закавказье в одном регионе с синдами и сигиннами. Возможно, из Закавказья племена Лигов (Лак, Лек, Легов), переселились, как кельты и галлы, в Европу основали на берегу Средиземного моря Лигурию и город Геную. Высказывание Геродота о лигах возле Массалии (Марселя) соотносится с фрагментами «Аргонавтики» о проживании сигиннов, переселенцев из Мидии, рядом с синдами и лигами в Закавказье. «Колхида даже называемая была иногда поэтами лигистикой, т.е. страной лигов» (78., с.44).

В работе Плиния «Естественная история» упоминается река Лаг у Кавказского хребта, в которую впадает Офар и, проживаемые здесь же, племена офаритов (VI.21). Эти названия сходны с названием реки Лик (Большая Лиахве, Восточная Грузия), недалеко от Титанской земли [94.,с.274]. Название племен Офр перекликаются с названием «Офрийской горы высочайшей», на которой жили боги-титаны и отец Зевса – Крон, как более древнее название гор Большого Кавказа. Похоже, что именно индоарии были соседями греков домикенского времени. «Дадхьянч с Ашвинами и Деметра с Диоскурами; красный траур у индоариев и багровая смерть у Гомера; амврозия – амрита; Наркис (Нарцис) у греков и Наргис у индоариев со схожими сюжетами мифов (последний пример подсказан мне Ф. Р. Балоновым) и т. д.» [82.,с.49].

В книге автора «Долгая дорога в Тартар. Историко-географические реалии Кавказа и Прикаспия в древнегреческой поэзии» освещены вопросы о

происхождение богов и приключений героев древнегреческих мифов в Кавказско – Каспийском регионе (Офрийские горы).

Рассмотрим фрагмент работы Страбона «География» в переводе Латышева В.В. § 31 (р. 129 С.) «...так как Азия делится надвое горою Тавром ..., то склоняющуюся к северу часть материка эллины называют лежащею по сю сторону Тавра, а склоняющуюся к югу — лежащею по ту сторону ... Затем по сю сторону Тавра лежат страны над Гирканским морем до области индийцев и скифов, живущих у этого самого моря и Имейской горы. Эти страны занимают, во-первых, меоты [савроматы] и племена, живущие между Гирканским морем и Понтом до Кавказа, иберов и албанов далее следуют прочие страны, лежащие выше индийцев к северу...» [94.,с.362]. Страбон указал месторасположение индов на Кавказском перешейке – возле иберов и албанов «над Гирканским морем (бассейн Южного Каспия – прим. авт.) до области индийцев и скифов» [147.,с.376]. Севда Сулейманова заметила, что утверждение Бартольда о каспиях живущих в «верховьях Инда» соответствует сообщению Страбона об «области выше Гирканского моря до скифов, живущих вблизи Индии» (XI, I, 7). Второю частью могла бы быть область выше Гирканского моря, называемого нами Каспийским (мы видим выделение двух морей: выше, значит севернее Гирканского моря – Каспийское – прим. авт.), до скифов, что живут вблизи Индии» [150., с.126]. Что свидетельствует о каспиях и «Индии» на территории Кавказа и Закавказья.

Социальный строй древней Иберии, описанный Страбоном (XI, 3, 6.), подчеркивал характерную особенность – деление на четыре касты. Это предполагает общность происхождения, выразившуюся в схожести социальной структуры и культурных традиций, как для индоарийского населения Индии, так и для синдского

населения, проживающего между Колхидой и Иберией. Существует гипотеза, согласно которой, часть синдов осталась в этом районе после ухода большинства индоарийцев на свою новую родину в Индию.

Однако, до походов Александра в Персию, эти племенные образования и сатрапии находились в Закавказье.

Инды на берегу Океана

Гекатей Милетский (VI в. до н. э.), заимствуя сведения у Скилака, упоминал о восточных скифах, соседях индийцев. [99., § 2]. Гекатей существенно дополнил знания греков о восточных частях Азии вплоть до Индии (и долгое время он оставался признанным авторитетом в этой области), причем своей информацией он был обязан достоверным источникам: «сведениям персов о завоеваниях Дария на востоке, об экспедиции Дария в Индию и рассказу о путешествии Скилака» [89., с.144].

Диодор Сицилийский [II, 35, 1] приводит сообщение Мегасфена о скифах, называемых саками, которые отделены горами от северной Индии. Диодор говорит об их проживании в северных частях Азии, рядом с индийцами [II, 43 сл.]. Возможно, имеются ввиду, саки Закавказья (Шеки), отделенные Большим Кавказом от Предкавказья, где жили племена синдов – Северная Индия.

Гораций (IV, 14), также, упоминает скифов как живущих по соседству с индийцами. А Помпоний Мела, приступая к описанию Азии, «первым из живущих на востоке племен назвал индов, серов и скифов» [99., § 2]. В Закавказье, размещает Скифию и Птолемей на своей карте: «Азия на 2-й карте ограничивается с востока Скифией и частью Каспийского моря» [VIII, 18, 2]. Упоминание индов,

серов и скифов первыми в Азии, предполагает их расположение возле Кавказа, что подтверждает Птолемей, ограничивая Азию «с востока Скифией и частью Каспийского моря». О пограничной с Индией Скифии упоминают также Филосторий и «Землеописание» Анонима (VI, 19). [99., § 2].

О проживании скифов и индов отметил Диодор Сицилийский, живший во второй половине I в. до н.э. (II. 43). «Теперь перейдем к скифам, населяющим соседнюю [с индийцами] страну... (2) Сначала они жили в очень незначительном количестве, у реки Аракса и были презираемы за свое бесславление; но еще в древности под управлением одного воинственного и отличавшегося стратегическими способностями царя они приобрели себе страну в горах до Кавказа, а в низменностях — побережья Океана и Меотийского озера и прочие области до реки Танаиса». Таким образом, говорится о скифов «у реки Аракса» и переселение на север – до гор Большого Кавказа и далее до Меотийского озера и Танаис, в Предкавказье рядом с индийцами.

Арийские названия часто встречаются в регионе Кавказа и Предкавказья. Артамонов М.И. считал, что: «синды, обитавшие на Таманском полуострове, являлись прямыми потомками киммерийцев, вернувшихся из азиатских походов вместе со скифами» [12., с.63]. Дьяконов И.М. относил киммерийцев, к «племени иранского языка» [63., с.241]. О.Н.Трубачев считает, что это противоречит античной традиции, «...упоминавшей о родстве киммерийцев и фракийцев-треров» [160., с.16]. Об этом сообщал Страбон (XIV, 1, 40 (р. 647 С.) «... В древности магнеты были совершенно уничтожены киммерийским народом треров» [94., с.398].

О синдах на Кавказе упоминал Александрийский грамматик Гесихий, живший, вероятно, в V в. Гесихий

составил дошедший до нас словарь: «синды: народ индийский. Там есть город, называемый Синдской гаванью» [94.,с.1426]. Трубачев О.Н., анализируя текст Гесихия, приходит к убеждению, что «синды – индийское племя». «Во-первых, как уже сказано, за этими вариантами письма стоит предание об индийской принадлежности синдов, которое мы, сейчас, меньше всего намерены подвергать сомнению» [160.,с.19]. Геродот также подчеркивает индийскую принадлежность синдов (IV, 28), когда пишет «ἐς τοὺς-Ἰνδοῦ?» в (землю) индов» и рассказывает о набегам скифов на повозках зимой, через замерзший Боспор в Синдику.

Ещё в XIX веке Э. И. Эйхвальд утверждал, что «инды - это колония индусов на берегу Чёрного моря, отмеченные в этом регионе еще в 1 тысячелетии до нашей эры» [221]. Гелланик в работе «О народах» говорил о синдах возле Меотиды. «Фр. 92 (Схолии к Apoll. Rhod., IV, 322): Когда проплывешь Боспор, будут синды, выше же их — мэоты скифы». [93.,с.55]. В Предкавказье скифы жили рядом с синдами. Под Меотидой, вероятно, подразумевался Средний Каспий, как ее часть. «403 [На месте современной Анапы; есть основания думать, что в глубокой древности этот город носил наименование Синдской гавани (ср. Ps. - Scyl., 72), которое долго удерживалось за его портом по переименованию города в Горгиппию (по имени одного из Спартокидов) [94.,с.1371]. Гесихий Александрийский, живший, вероятно, в V в., составил дошедший до нас словарь, в котором отмечены черкесы - «керкеты: народ (с) индский» [94.,с.1424].

Л.С.Клейн пришел к заключению, что «арии обитали в понтокаспийских степях, и им принадлежали ямная, а затем, катакомбные культуры и срубная с андроновской» [82.,с.156]. В большинстве, из дошедших до нас, текстов «Истории» Геродота вместо синдов (Σίνδοι) указаны инды

(Ivdoi)3. «Особенностью этнонима синды является его созвучие с названием одного из народов, населявших историческую область Синд на севере Индостана» [22., с.64]. Племена синдов осевшие в современной Индии, перенесли названия с прародины на новые местности. Определение и сравнение названия местностей (топонимы) и племен (этнонимы) – достаточно ненадежный критерий определения языковой и этнической принадлежности населения. «Без учета исторического окружения, а также самой истории слов и тех изменений в течение веков, которые слова претерпевают в каждом языке на основе внутренних фонетических законов данного языка, сопоставление отдельных слов и собственных имен лишено какого бы то ни было научного значения [63.,с.62].

В Авесте арийцы описываются как высокие светлокотые и светловолосые люди, их женщины белые, светлоглазые, с длинными светлыми косами (Ясна, 26, 3; Яшт, 5,7, 15, 64, 78, 126; 13, 107; 17, 11). В Ригведе светлый цвет кожи, наравне с языком, служит главным признаком ариев, отличающим их от аборигенного населения даса - дасью - темнокожих, низкорослых, говорящих на другом языке и не поклоняющихся ведическим богам. Цвет кожи лежал в основе социального деления ведических ариев, общество которых делилось на классы varna — буквально «цвет». Варны ариев жрецы-брахманы и воины-кшатрии или раджанья, противопоставлялись варне аборигенов — даса, называвшихся, «чернокожие» (Ригведа, I, 130, 8). [88.,с.246,247, 248].

Горы Большого Кавказа назывались античными авторами Индийскими. «По представлениям ионийцев, и в том числе Гекатея, всю Азию от мыса Микалы пересекал горный хребет, имеющий различные названия в определенных местностях и называющийся общим именем

Тавра; Тавр заканчивался так называемым Индийским Кавказом» [89.,с.144].

Выше, мы говорили о соответствии гор Большого Кавказа (Индийского Кавказа) горе Меру индоарийских повествований. Здесь, на Большом Кавказе, бог Шива танцевал свой разрушительный танец Тандава, бог Кришна (Кршн, Крон) царствовал на острове в Северном Каспии, а бог Агни охранял вершину Рипы.

Аналогичную географическую картину можно отметить в переводе Псевдо-Орфея «Похода Аргонавтов» (т. I,с.913): «Там крупная гора Синд и цветущие луга, и поток многошумной реки Аракса, из которой текут Фермодонт, Фасис и Танаис» [89.,с.132]. Гора Синд подразумевает горы Большого Кавказа, где Фасис и Танаис названы отдельно. Под Араксом, имелось ввиду, совмещенное русло Куры (протекающей возле гор Большого Кавказа) и Аракса. Под рекой Танаис можно подразумевать Алазань, на которой жили амазонки и, там же, Термодонт.

В Объяснении к «Илиаде» Гомера, Евстафия Архиепископа Фессалоник, отмечено упоминание Индии на Кавказе. «Стр. 332, 20 сл. (к II, 735) ... Есть также Астерусия, как говорят, гора на Крите и город у индийского Кавказа» [94., с.43].

Страбон (Пер. П. И. Прокурова Гл. I. Деление Азии) отмечал индов в регионе Большого Кавказа и Предкавказья. «7. Вторую частью северной Азии можно считать область над Гирканским морем, которую мы называем Каспийским, до скифов, соседних с индийцами» [94., с.376]. «... область над Гирканским морем» это бассейн Среднего Каспия - Каспийское море, куда подходили восточные отроги Большого Кавказа. Каспий на границе Ойкумены, севернее которой

океан. Значит, западная часть Каспийского моря это крайний восток северной Азии, где обитали индоперсидские племена.

Дионисий Периегет в «Описании населенной земли» отмечал синдов в Предкавказье. «С савроматами же, как соседи, живут синды, киммерийцы и живущие вблизи Евксина керкетии, тореты и сильные ахейцы.... За ним живут, владея соседней землей, гениохи и зигии, чада земли пеласгийской; а по берегам самой дальней части Понта, за страной тиндаридов живут колхи, выходцы из Египта, в соседстве с Кавказом, который у Гирканского моря поднимается крутыми горами» [54].

Керкетии рядом с синдами и киммерийцами Дионисия Периегета это современные черкесы, самое красивое племя из кавказских горцев. "Есть основание думать, что нынешние прикавказские адыги, или черкесы, как их многие называют, жили и живут на своих местах с незапамятных времен. Первый раз имя черкесы мы находим у Скилакса Карианденского то есть за пять веков до нашей эры. Скилак помещает их вдоль северо-восточного берега Черного моря рядом с Меотами и Синдами, недалеко от Синдской гавани ... Древних адыге знали не одни греки, их знали и далекие мидяне-персы, которые их называли tcherikass, Шерикас, что по определению Эркerta означало Воин." [222].

Сведения о местном названии Большого Кавказа Кроукасис [65.,с.191] восходят к индоарийскому началу. «О.Н. Трубачев (1999, 189-193) считает, что более правильное рукописное чтение не Стоисазт, а Ггоисазт (<Ггаисазт), что это слово невыводимо из иранских языков, которые для Кавказа имели другое название — Эльбрус (Эльбурс), и что название «Гракауcис» восходит к индоарийскому слову со значением «белоснежная гора». В. Томашек (КЕ. IV, 2, 1726) находит параллели этому

наименованию «в санскритском языке от санскр. §гауап — «тяжелый камень»; кад! — «сверкающий» [126.,с.351].

Географ К.Риттер, одним из первых в научной литературе поставил вопрос о связи синдов Кавказа и Индии. Однако, Риттер предполагал, что из Индии пришли переселенцы синды.

В действительности, конечная точка этого движения Индия (из Закавказья и Кавказа пришли в Индию синды), а не наоборот, как думал Риттер. Современная наука ставит вопрос, «почему топоним Синд (в северо-западной Индии – О.Т) не засвидетельствован в текстах III и II тыс.до н.э.». Можно сказать, что этот топоним принесли арии с Большого и Малого Кавказа, Закавказья, с Прикаспия после походов Александра Македонского в первом тысячелетии до н.э. «...хотя письменность греков зафиксировала его в сравнительно позднее время, в V – от силы в VI в. до н.э.» [160.,с.20].

Все географические ориентиры первичного обитания этого племени приводят нас к Кавказу и к Закавказью. Инды жили возле Большого Кавказа, в Предкавказье, возле Меотиды, в Закавказье и возле Армении и Бактрии на Малом Кавказе, вперемежку с другими племенами.

Сохранившиеся строки из парфянской поэмы III-IV вв. н.э. «Драхт асурик» («Ассирийское дерево», 44) дают представление о размещении индов, от истоков Инда до гор Большого Кавказа: «...с горы на гору идут к большой стране земли, от берегов Инда к озеру Варукаш, к людям различных племен...» [29.,с.99]. Озеро Варукаш это Средний и Северный Каспий – т.е. озеро с изрезанными берегами.

Описание речной системы Индии мы видим во фрагменте работы Страбона «География» кн. XV., 13. «Вся Индия орошается реками, которые отчасти сливаются с самыми большими реками — Индом и Гангом, отчасти же

впадают в море собственными устьями. Все реки берут начало на Кавказе и, сначала, текут на юг, затем одни продолжают течь в том же направлении (главным образом притоки Инда), другие же поворачивают на восток, как и река Ганг. Этот последний, вытекая из горной страны и достигнув равнин, поворачивает на восток и течет мимо Палибофр, самого большого города в Индии; затем изливается в море в этой области одним устьем, будучи самой большой индийской рекой. Инд же впадает в Южное море (Геродот Гирканское море называл – Южным – прим. авт.) двумя устьями, охватывая область под названием Паталена, похожую на египетскую Дельту». Под Индом подразумевалась современная река Кура.

Что же может являться рекой Ганга на Кавказе?

Согласно Арриану Александр собирался пройти до реки Ганга и до Восточного моря. «... Оно же, утверждаю я, соединяется с Гирканским морем; Великое море обходит ведь всю землю. Я покажу македонцам и нашим союзникам Индийский залив, сливающийся с Персидским, и Гирканское море, сливающееся с Индийским» [10., кн.V, 26, 2.].

В двух случаях Страбон упоминает об Индийском море (XI,8,1; XI,II,7), «имея в виду водный бассейн, находящийся к востоку от Индии и от крайней оконечности Тавра - горного хребта, пересекающего Азию вплоть до Индии, т. е. Восточный океан» [89.,с.76]. Если индийский Кавказ это горы Большого Кавказа («крайняя оконечность Тавра»), то Восточный, Индийский океан – это Северный Каспий. По Мангышлакскому порогу кочевали индоперсидские племена возле Северного и Восточного (Индийского) океанов.

Страбон в фрагменте (XI, 11.6) отмечал, что: «... навигаторы могли бы пройти от Индийского до Гирканского моря, следуя по побережью, не принят всеми,

но Патрокл говорит о нем как о возможном». Под Индийским морем подразумевался Северный Каспий. Возле Мангышлакского порога, считавшегося отрогом Большого Кавказа (Индийского Кавказа), жили племена синдов возле Меотиды (Среднего Каспия). Согласно «Анабассиса» Арриана кн.5.5.(4) «Этот Кавказ простирается до Великого Индийского моря, лежащего к востоку» - восточная часть Северного Каспия.

Индоарийские названия присутствуют и в обозначении городов Албании. Клавдий Птолемей в «Географическом Руководстве» перечисляет города Албании, в том числе имеющие и индоарийские корни. «Из городов Албании, Гангара (или Гетара) имеет самый длинный день в 15 часов 30 минут и отстоит от Александрии к востоку на 1/4 часа (кн.VIII, гл.19 Карта Азии III.7)» [94.,с.1094]. Возможно, город Аблании Гангара стоял на реке, называющейся в прошлом Ганга.

Что за река Ганга, протекающая по землям Албании вдоль Среднего Каспия и втекающая в Южное море. Согласно Страбону (II, 1, 4; 1, 5; II, 5, 18; 5, 32; XV, 1, 11; 1, 12; 1, 13) и Аммиану Марцелину (XXXI, 2, 16): «Владения аланов простираются, как я узнал, до самой реки Ганга, пересекающей Индийские земли и впадающей в южное море».

Племенное объединение аланов располагалось в Предкавказье и возле Северного Каспия. Рис.21. Река, вытекающая с Кавказа и впадающая в Южное море (бассейн Южного Каспия), это русло палео-Самура. На схеме академика Мамедова (рис.4), на основе геолого-геофизических исследований, показано русло палео-Самура, впадающего в Южный Каспий (Южное море Геродота) через Апшеронский порог, в районе города Баку. Вероятно, Самур, проходящий по территории Албании, это

река Ганга индских племен. Эта река подходит к описанию Страбоном реки Ганги.

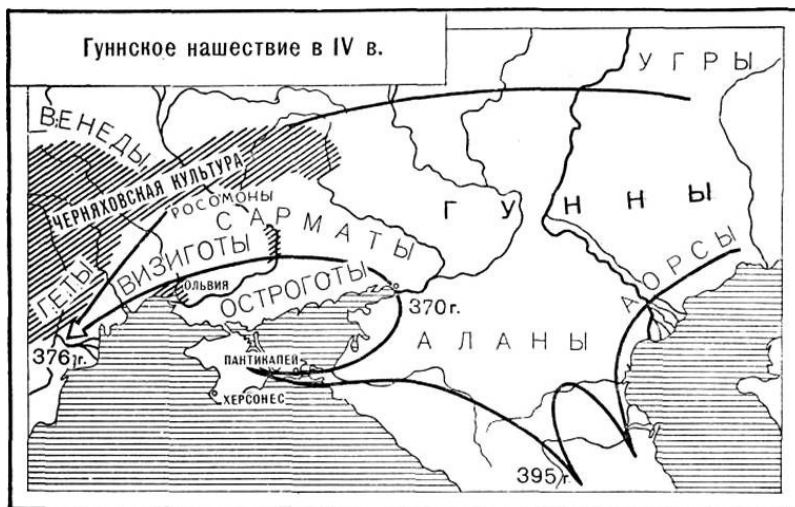


Рис.21. М.И. Артамонов *История хазар.*

Под редакцией и с примечаниями Л.Н. Гумилёва // Л.: Изд-во Гос. Эрмитажа, 1962. 523 с.

<http://kronk.spb.ru/library/artamonov-mi-1962-02.htm>

«Этот последний (Ганга – прим. авт.), вытекая из горной страны и достигнув равнин, поворачивает на восток и течет мимо Палибофр, самого большого города в Индии; затем изливается в море в этой области одним устьем, будучи самой большой индийской рекой». Во времена Страбона гидрологическая ситуация была другой и Самур, возможно, впадал «одним устьем» в Средний Каспий.

Персоязычные племена дали этой реке название Ардвисура. На северную прародину указывает и мифологема Авесты: в Ардвисур (Ардвисура - Самудра –

Самур) Яште (V) богиня Анахита изображена в бобровой шубе. [88.,с246,247, 248].

Александр хотел достичь «края света» - Северного Каспия – Восточного (Индийского) Океана, где кочевали индоперсидские племена. Согласно древнеионийской философской традиции, Каспий находился на границе двух океанов Северного и Восточного, сливающегося с Индийским океаном. Арриан, говоря о Гирканское море, в отрывке [14.,V.26.2] отмечает, что оно сливается с Индийским (океаном или морем), во втором – оно есть залив Великого моря [14.,V.5.4].

Современные исследователи, в описании маршрутов Александра Македонского в Индии и Средней Азии, отмечали несоответствие с современными реалиями. «Эти карты, существовавшие или в виде описаний, или в виде графических схем, не отражали реального состояния географических объектов, являясь скорее продуктом фантазийной географии, где мифологические факты нередко компенсировали слабость реальных знаний» [140.,с.97].

Античные авторы описывали географическую реальность Кавказско-Каспийского региона, кажущуюся современным исследователям фантазийной, и населяющие его племена, до их переселения на другие территории.

Более 1000 км современный Инд протекает на северо-запад через горы Каракорума, после чего сливается с рекой Гилгит у города Бунджи и поворачивает на юго-запад, прорываясь между отрогами Гималаев и Гиндукуша. Направление течения Ганга несколько раз меняется: от истоков река течёт на юго-запад, у Харидвара поворачивает на юго-восток и течёт в этом направлении до Аллахабада, далее, почти до слияния со своим притоком Коши, — прямо на восток, а от места впадения Коши — в юго-восточном направлении. «При этом основное русло и некоторые

рукава Ганга текут в юго-восточном направлении, а затем возвращаются на юг до Бенгальского залива». Таким образом, современные реки Инд и Ганг не вписываются в описание Страбона.

Характерно, что, согласно Страбона, реки Индии текут с Кавказа, а Инд впадает в Южное море. Нами было отмечено, что Геродот называл бассейн Южного Каспия – Гирканское море – Южным морем. Ясно одно, что реки Инд и Ганг, описанные Страбоном, не относились к современной Индии.

Аристотель (Кн. I, гл. 13) «§ 15. В Азии, как мы видим, множество огромнейших рек течет с горы, называемой Парнассом, а она признается величайшею из всех гор с юго-восточной стороны: когда перейдешь ее, уже видно внешнее море, пределы которого неизвестны жителям здешних стран. (16)

С этой горы текут, между прочим, Бактр, Хоасп и Аракс, от последнего отделяется в виде рукава Танаис в Меотийское озеро. С нее же течет и Инд, самая многоводная из всех рек. (17) А с Кавказа, кроме многих других рек, выдающихся количеством и величиной, течет Фасис.

Кавказ и по величине и по высоте самый большой из горных хребтов с северо-восточной стороны. (18) Доказательством его высоты служит то, что он виден с так называемых пучин и при входе в Меотийское озеро; кроме того, его вершины ночью освещаются солнцем до третьей ее части как перед зарей, так и с вечера; доказательством же его громадности служит то, что хотя в нем много долин, в которых живет много народов, и есть, говорят, большие озера, но все-таки все эти долины, говорят, ясно видны до самой отдаленной вершины» [94.,с.175].

Аристотель описывает реки, текущие с Малого Кавказа: Бактр, Хоасп, Аракс и Инд (Кура), самая многоводная из всех рек. Курций Руф кн. V.2.(8) отметил

локализацию реки Хоасп и ее свойства, как реки «с юго-восточной стороны»: «Когда Александр подходил к Сузам, начальник этой области Абулит, может быть подученный Дарием, чтобы удержать Александра от грабежа, или по своему решению, выслал ему навстречу своего сына и обещал сдать город. (9) Царь благосклонно принял юношу и, ведомый им, подошел к реке Хоаспу с очень вкусной водой». Эти реки берут начало на Малом Кавказе – Парнасе античных авторов.

С Большого Кавказа, «с северо-восточной стороны», он выводит Фасис – Риони. Это согласуется с расчетами Страбона (XI,7.9): «Непосредственным продолжением этого расстояния по прямой линии следует считать длину Индии от Инда до восточного моря». А северную границу Индии Страбон II.1.2. проводил «подле Кавказских гор», где заходят созвездия Медведиц, т.е. Северного Каспия.

Рассмотрим фрагменты работы Арриана «Индика» (Глава 4): «Андогатис, текущая из области индийского народа мандиандинов. Эреннесис в области матов, индийского племени, сливается с Гангом».

- Андогатис, текущая из области индийского народа мандиандинов. Мариандины (Мариандин – сын Киммерия) считались потомками киммерийцев (арийский народ), кочующих возле Северного Океана – Северного Каспия по Мангышлакскому порогу и Северному Прикаспию. В соответствии с описанием Гомера - «в северных и мрачных местностях у Боспора» (Мангышлакский порог);

- Эреннесис в области матов, индийского племени, сливается с Гангом. Племена матов – это индоарийские племена меотов между Северным и Средним Каспием и в Предкавказье, возле Кума-Манычской впадины. На Мангышлакском пороге, где обитали меоты и киммерийцы (арии) соединялись русла палео-Дона и палео-Волги (Родана и Эридана; возможно, Эреннесис ариев).

Инды жили на Малом Кавказе (возле Армении и Бактрии); возле реки Гинд (Диала) на юге Каспия; в Закавказье, вдоль реки Инд (Кура) и на побережье океана возле Ганги (Северного Каспия и Предкавказья) - попеременно с другими племенами.

Путешествие Скилака

Вопрос о природе Каспийского моря связывался у Скилака с одной из главных его задач: установить место впадения в море Инда, а шире — установить существование единого внешнего моря [139.,с.17]. Поставленная ему задача предполагает его плавание к Северному Каспию. Путешествие Скилака в Индию обычно относят ко времени до скифского похода Дария и датируют в пределах между 519 и 512 гг. до н.э. Геродот отмечал, Дарий, «желая узнать, где впадает в море река Инд... послал на судах Скилака - кариандца вместе с теми, в чью правдивость он верил, разведать это. Отправившись от города Каспаира и Пактийской земли, они поплыли вниз по реке на восток, к морю, и, плывя по морю на запад, они на тридцатый месяц достигли» Египта (IV, 44). [139.,с.17]. Поставленная ему задача предполагает его плавание к Северному Каспию.

С именем Скилака связывают отдельные отрывки сочинений «Об Индии», где сообщались подробности о народах Предкавказья и Прикаспия, описанные нами в путешествии Питей. «... о скиаподах (т.е. «тененогих» людях с такими большими стопами, что они укрывались в их тени в жаркое время), отоликнах (людях с ушами, огромными, как крылья веялки), монофтальмах (одноглазых) и энотоконтах (спящих на собственных огромных ушах)» [67.,с.20].

В сохранившихся записках Питей писал об этих народах, локализуя их возле Меотиды: «Кем могут быть гиппоподы - так я записал название людей с лошадиными ногами? Или панотисы, люди с громадными ушами, охраняющие, похоже, вход в Танаис?

Сто двадцатый день путешествия. Панотисы и гиппоподы существуют. Я понял, почему их так зовут - эти светловолосые и голубоглазые варвары, с вздернутыми носами, носят престранную накидку. Это - цельный кусок коричневой грубошерстной ткани в виде капюшона, разрезанный надвое от шеи до самых пят. В эти широкие полосы ткани они заворачивают свое голое тело, не снимая капюшона, и кажется, что одеянием им служат два огромнейших уха! Внешний вид варваров вызывает насмешки бергов. Понимаю их, но не одобряю. Их же называют и "Лошадиными ногами", я записал это имя по-гречески - гиппоподы. Мне приходилось видеть в их хижинах обувь с подметкой, изготовленной из удлиненной дощечки или сетки, сплетенной из тонких березовых веточек. Варвары ходят в этой обуви по снегу, который покрывает здесь землю три четверти года.

Эти гиппоподы-панотисы, чей язык понять никак невозможно, похоже, относятся к скифским племенам» [92].

В монофталмах (одноглазых) Скилака легко узнать аримаспов античных авторов с побережья Среднего Каспия. Так называемые «сказочные подробности», относятся к подлинно географическим и этнографическим особенностям VI в. до н.э. Л.А Ельницкий предполагая, что они касаются территории современной Северной Индии, отмечал, что Гекатей, Геродот и более поздние авторы, ссылающиеся на Скилака, называют очень мало местностей или племенных имен, связанных с побережьем современного Индийского океана или Красного моря. «... может быть, их почти и не было в том древнем сочинении,

которое приписывается Скилаку?» [67.,с.21]. Однако, о том, что путешествие Скилака по Инду проходило в Закавказье говорит упоминание им племен микков. «От Скилака, через Гекатея Милетского могли стать также известны упоминаемые Геродотом микки» [67.,с.21].

Сведения о Мидии начала 1 тыс. до н. э. содержатся в ассирийских источниках, у античных авторов, и в отдельных частях Авесты. В 70-е годы VII в. до н. э. возникло Мидийское царство со столицей - Экбатана. Мидия в составе Персидской империи делилась на сатрапии. В сатрапию № 14 входили «Утик/Удины, Мики. Албанские племена» [59]. Утии и мики обитали в кура-араксинских районах [73.,с.62]. Что предполагает плавание Скилака по Инду (Куру), по территории Албании.

Путешествие Скилака в Индии начинается с сообщения о какой-то гористой, обильно орошенной стране (фр. 3). Э.Херцфельд считает, что связанное с этими сведениями представление о гористой и лесистой земле близ Понта Эвксинского как индийской территории принадлежит Скилаку [139.,с.18]. Начало путешествия Скилака по Индии, начинается у истоков Инда (Куры). Своё начало река берёт на северо-востоке Турции, в провинции Карс, Далее, Перипл Инда от начала до города Каспапир отражает путь Скилака вдоль реки, во всяком случае, обнаруживает «несомненную связь с путешествием Скилака» [139.,с.14]. Скилак начинал свой путь из Индии «близ Понта Эвксинского» на Малом Кавказе и продолжил вниз по течению реки Инд (Куры).

Парнасом Аристотель называл Малый Кавказ. Парнас «величайшая гора со стороны зимнего востока», с которого течет «Араке». С этих гор «Течет с нее и Инд, из всех рек самый значительный поток» (Мет., I, 13, 15, 16)., что позволяет подразумевать под Индом - Куру, берущую

исток в Индии и протекающую через племена индов в Эретии (Имеретии).

Геродот сообщает, что: «... отправившись от города Каспапира и Пактийской земли, они поплыли вниз по реке на восток, к морю, и, плывя по морю на запад, они на тридцатый месяц достигли» Египта (IV, 44). Город Каспапир столица племени каспиев – Каспианы. Он был расположен в том месте, где Инд (Кура) поворачивает на восток к Гирканскому морю. Город Каспапир в стране гандариев, о которой говорил Гекатей (фр. 294, 295). Как мы говорили выше, Бактрия, Гандхара и Пенджаб входили в состав Мидийской империи [37]. Геродот сообщает об индах, живущих около Каспапира, на север от остальных индов, и близких бактрийцам (III, 102) [139.,с.19]. Это племена синдов у истоков реки Куры и «в узкой Эретии», что согласуется с сообщением Скилака о лесистых горах по обеим сторонам Инда (фр. 4).. «3. По этому хребту (через Мидию, Каспийские ворота и часть Индии, вдоль Кавказа) Эратосфен провел одну из своих параллелей» [89.,с.126].

Выше, мы отмечали что: «Кир очерчивает четкий лимит между территорией Ахеменидов и землями массагетов (скифское племя – прим. авт.)» [140., с.109]. Совместное русло Куры и Аракса отделяло земли, входившие в состав Персидской империи (Бактрии, доходившей до Парапамиса - Сурамского хребта и соседней с ней Индии – прим. авт.) от скифов. Скилак также полагал, что река Инд служила границей между индийской и скифской частями ойкумены [139., с.19]. Инды на реке Куру (Куруш, династия Куру в Махабхарате) жили возле Каспапира, на севере от расположенной на Малом Кавказе Индии и «близкой бактрийцам» (III, 102),. От этого города Скилак начал плыть по реке на восток до места впадения Куры в Гирканское море.

Рассмотрим фрагмент книги Пьянкова И.В. «Средняя Азия в античной географической традиции». «В этих же горах берет начало Инд. Скилак, конечно, знал о действительном направлении течения Инда, и указание его о восточном направлении могло относиться лишь к самому началу плавания» [139.,с.194]. Прежде всего, современная река Инд сначала течет на северо-запад, а не на восток, и потом на юг. Фраза «В этих же горах» относится к территории за Гирканским морем в начале путешествия Скилака, а не к реке Инд в современной Индии.

Согласно Геродоту (IV, 44), Дарий, «желая узнать, где впадает в море река Инд... послал на судах Скилака - кариандца вместе с теми, в чью правдивость он верил, разведать это. Отправившись от города Каспапира и Пактийской земли, они поплыли вниз по реке на восток, к морю, и, плывя по морю на запад, они на тридцатый месяц достигли Египта (IV, 44)» [139.,с.121].

Следовательно, Скилак, спустившись от истоков Инда на Малом Кавказе до города Каспапир, повернул на восток в Гирканское море.

Город Каспатир обозначен и на карте современной Индии. Касиры Плиния соответствуют каспирам и каспиям других античных авторов [139.,с.139]. В труде Геродота Галикарнасского (V в.до н.э.) «История» упоминается племя каспиев (каспиров) в составе Ахеменидской державы. «Каспии же, павсики, пантимафы и дариты вместе платили 200 талантов. Это – одиннадцатый округ». Область Каспиев – Каспиана отмечается в составе Албании. «К области албанцев принадлежит и область Каспиана, названная по исчезнувшему теперь племени, именем которого названо и море» [(XI, VII, 3)147.,с.476]]. «Именно в области каспиев протекали через Албанию реки Кир и Араке в их нижнем течении» [65.,с.152]. Следовательно,

Каспиана, начинающаяся у истоков Инда (Куры), входила в состав Албании и простиралась до устьев Куры.

Каспатир относился к Каспиане и рядом находилась Пактийская земля. Геродот (кн. VII.,Полигимния 85) упоминал некое кочевое племя по имени сагартии. «По происхождению и языку — это персидская народность, но одежда их наполовину персидская, наполовину пактийская».

Скилак начал свое путешествие на восток с города Каспатира на берегу реки Куры («они поплыли вниз по реке на восток, к морю»). Вызывает удивление продолжение фрагмента: «...плывя по морю на запад, они на тридцатый месяц достигли» Египта (IV, 44). Но город Каспапир был лишь началом «непрерывного водного пути» [102.,с.121]. Плывя по Куре на восток, Скилак попадает в бассейн Южного Каспия. Из бассейна современного Инда можно достичь Египта, но из Южного Каспия попасть в Египет по «непрерывному водному пути» невозможно. Является ли это сообщение результатом сохранения отрывочных сведений путешествия Скилака или плодом воображения позднейших авторов?

Карта начала 18 века (рис.22), называемая «*Premiere revolution de la mer Kaspienne*» («первая революция Каспийского моря»), оригинал которой хранится в университетской библиотеке шведского города Упсала, демонстрирует ряд загадок. С одной стороны на ней соединен Каспий с Балтийским морем и далее Атлантикой. С другой стороны: деталью карты является странный проток из Каспия в Персидский залив.

Соединение Каспийского и Черного морей с Западным океаном были известны уже античным историкам и географам (мы отмечали выше). В частности, Адам Бременский в сочинении «Деяния архиепископов Гамбургской церкви». Книга IV (ок. 1075 года) ссылаясь на

Эйнхарда, или Эйнгарда (ок.770-840) франкского историка, отмечает соединение Западного (Атлантического) океана с Каспием. «От Западного океана на восток простирается некий залив. Оный залив местные жители называют Балтийским, так как он тянется через области скифов вплоть до Греции на большое расстояние наподобие пояса. Его также именуют морем Варварским, или Скифскими водами, потому, что по его берегам обитают варварские народы».

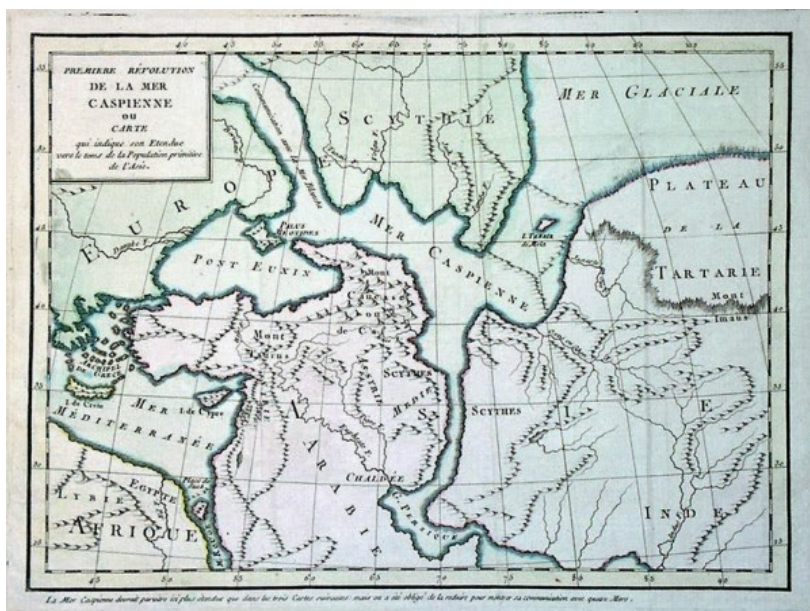


Рис. 22. <https://mispronzaya.livejournal.com/389481.html>

Это дорога «из варяг в греки». По совмещенному руслу Волги и Дона можно было выйти из Гирканского моря в Северный Каспий (Северный, Альмахийский океан, Саргасово море).

В доказательство возможности такого плавания римский автор Помпоний Мела приводит на первый взгляд невероятный факт (III. 44–45): «...когда [Квинт Метелл Целер] управлял Галлией в качестве проконсула, царь боев подарил ему каких–то индов. Расспросив их, откуда они прибыли в эти земли, он узнал, что они были бурей унесены из индийских морей и, проплыв весь путь [от Индии], пристали, наконец, к берегам Германии...» [51.,с.182]. Четверть века спустя римский ученый-энциклопедист Плиний Старший повторил этот рассказ с небольшими изменениями (Плиний.,II.170). Это было бы невозможно, если бы это были инды Современной Индии, но, видимо, это были инды с побережья Северного океана (Северного Каспия – Предкавказья). Плиний отмечал нахождение «огромного морского простора» за Германией, и получение сведений о морях Скифии с ее «противоположной стороны, на востоке от Индийского моря, в той его части, которая обращена к Каспийскому морю» (Плиний.,II.(67),167).

Индийское море это Восточный, Эойский океан древнегреческих мыслителей – восточная часть Северного Каспия и Аральского бассейна. Плиний, ссылаясь на многочисленных путешественников: Пифея, Тимея из Тавромения, Исидора Харакского, Ксенофона Лампсакского, Филемона; информацию купцов, а также «Хорографию» и карту мира Марка Випсания Агриппы (I в. до н.э.) был убежден в существовании единого водного пространства между Каспием и Атлантическим океаном. «Многие побережья океана около Каспия были обследованы, и оттуда были совершены плаванья на гребных судах почти по всему Северу, так что теперь вполне доказано — нет места для споров — что Меотийское озеро есть или залив океана (замечу, что многие и раньше так полагали), или разлившееся мелководье, отделенное от океана узкой полосой земли» [Плиний.,II.(67),168]. Страбон

(VII.2.4) Балтийское море воспринимал как Северный океан, простирающийся от берегов Германии до устья Каспия.

В романе Гекатея Абдерского (IV–III вв. до н.э.) «О гипербореях», как и в «Аргонавтике» Аполлония Родосского, океаническое плавание оба героя проходят по Северному океану. У Гекатея он плывет от Каспийского моря на запад по Северному океану. «Итак, от Гомера до Антония Диогена плавание по окружающему ойкумену Океану, в том числе по его северной части, совпадающей частично с Балтийским морем, представлялось вполне возможным» [51.,с.180-181].

Однако, пролив из Каспия в Персидский залив кажется географической загадкой, тем более, что изначальная информации по этим картам отсутствует. Этот вопрос не входит в объект нашего исследования, но кажется реальным в описании Скилаком его путешествия по Куре от Каспапира и Гирканского моря к Египту.

В романе Антония Диогена (I в. н.э.) «Невероятные приключения по ту сторону Туле» Диний плывет из Восточной Европы на восток вокруг Азии, Африки и приплывает снова в Северный океан. Вероятно, здесь, приводятся более древние источники, отмечающие возможность маршрута «из Восточной Европы, через Каспий в Персидский залив к берегам Африки» [51.,с.181].

Привлекает внимание проект канала Каспий – Персидский залив, выдвинутый еще в конце XIX века (рис.23).

Схема проекта канала напоминает карту «*Premiere revolution de la mer Kaspienne*» (рис.22). Вероятно, канал предполагалось провести по старым руслам рек, которые имели место быть в античные времена. Об этом говорит и Квинт Курций Руф в кн.V.4 (2). «Они указали на безопасный и свободный путь через Мидию:... (5) Персида

замыкается с одной стороны сплошной цепью гор длиной в 1600 стадиев, шириной в 170. Это отрог Кавказских гор, доходящий до Красного моря; где прерываются горы, там другое заграждение - морской залив. (6)



Рис.23. <https://ifmr.uz/archives/central-asian-news/persi>

У подножия гор простирается обширная и плодородная равнина со многими поселками и городами. (7) Река Аракс несет с этих полей воды многих источников в реку Мед, которая меньше реки, в нее впадающей, и течет к морю на юг. Никакая другая река не способна питать столько растительности; все орошаемые ею земли покрыты

цветами». Путь через Мидию, через которую несется река Аракс. Видимо один из рукавов Аракса впадал в реку в Мидии (река – Мед), которая текла к Красному морю на юг.

Согласно Арриану Александр собирался пройти до реки Ганга и до Восточного моря. «... Оно же, утверждаю я, соединяется с Гирканским морем; Великое море обходит ведь всю землю. Я покажу македонцам и нашим союзникам Индийский залив, сливающийся с Персидским, и Гирканское море, сливающееся с Индийским» [10., кн. V, 26, 2.]. Географические представления о Каспии и Кавказе в эпоху Александра укладываются в схему на рис. № 22, увязывающую Балтику и Персидский залив.

В схолии к Аргонавтике Аполлония Родосского (IV, 259), в подтверждение этого сказано, что Гекатей, будто бы, «выводил аргонавтов в океан по Фасису, а из океана возвращался в Средиземное море по р. Нилу» [67., с. 54-68]. Судя по фрагменту Аполлония Родосского, гидрографическая ситуация, отраженная на рис. 22 в догекатеевское время была возможна. Вполне фантастическое путешествие, однако, его реальность в древности предполагает дополнительное рассмотрение.

Схема непрерывного водного пути имеет другой ракурс в свете поиска месторождений металлов в древности. Знакомство с металлами пришло, видимо, с Востока. Об этом свидетельствует тот факт, что все древние слова, служившие для обозначения металлических изделий, были заимствованы из кавказских и переднеазиатских языков. [8., с. 456].

Считалось, что во времена Гомера и до него олово привозили из Индии или Персии. Предполагали, что Греция заимствовала свои знания об олове у Индии. Олово по-санскритски называется *kastira*, по-гречески — *κασσίτερος*, однако, слог «касс» — типично кельтский. «Слово «касситериды» по-кельтски первоначально означало не что

иное, как «очень далекие острова» [172.,с.124]. Название металлов у народов, истоки которых ведут к Кавказу и Каспию, говорят о добыче этих металлов в этом регионе.

Сохранившиеся сообщения о морских путешествиях финикийцев, карфагенян, плавание пунийца Гимилькона в Тартес, предполагают, что целью были острова на Каспии. Путь за Геракловы столпы в Атлантику, в Тартес, уводит на запад, чтобы сбить других мореходов. На самом деле они пытались достичь Атлантического моря (Северного Каспия), где на Мангышлакском пороге стояли столы Атланта и Геракла.

Описание Саргасова моря, которое на античных картах отмечено возле Меотиды. «начинаясь в Северном океане, впадает в Меотиду, рядом с этнонимом *Sargaseo*» [51.,с.160], так же Атлантического моря соответствует Северному Каспию:

- нет течений ветра, чтобы гнать корабль;
- дно морское здесь не очень глубоко, и мелкая вода едва лишь землю покрывает
- мрак одевает воздух, как будто какое одеяние, всегда густой туман нависает над пучиною, и сумрачные дни не разгоняют туч над ним. (Авиен, Морские берега стихи 387-389) [8.,с.330].

Название Тарсис, Таршиш, Фарсис ведет нас в Кавказско-Каспийский регион. Таршиш или Фарсис - считается в известной генеалогической таблице народов вторым сыном Явана (Иавана, то есть, внук Иафета). Иаван вместе со своими сыновьями: Фарсис и Елиса традиционно считаются предками Греческих племен (Быт.,10,4; I Хрон.,1,7). [226], [225].

Во времена царя Соломона (X век до н. э.) из Таршиша (Фарсиса) вывозили много золота, серебра, олова и свинца (I Цар., 10, 22; 22, 49; Иерем., 10, 9; Иезек., 27, 12). Соломон имел «тарсисский корабль», который раз в три года вместе

с кораблем тирского царя, Хирама, отправлялся в Офир за золотом, серебром и проч. (I Цар., 10, 22 = II Хрон., 9, 21). [226]. Фрагмент (I Цар., 22, 49) где сказано, что Иегошафат построил «корабль Таршиш» для плавания в Офир [226], предполагает под Офиром – древнее название гор Большого Кавказа (Офрийской горы высочайшей).

Очень интересен такой факт. «2-я книга Паралипоменон (2Пар. 20:36, 37) свидетельствует, что Иосафат начал строить корабли для отправки в Фарсис в Ецион-Гавере (на Красном, а не Средиземном море), что подразумевает восточное направление маршрута. [225]. Из Красного моря не было выхода в Средиземное море и далее в Атлантику. Иудейский царь Иегошафат построил корабли в Эцион-Гебере для плавания в Таршиш. Эта гавань лежала на северо-восточной оконечности Красного моря, недалеко от Израиля, и не могла служить исходным пунктом для путешествия в Испанию. [226]. Маршрут этого корабля вписывался в морской путь на рис.22. Он отражался в перизгасе Скилака о непрерывном водном пути из Индии (по Куре) в Египет.

Как Геродот называл море, заключенное в бассейне Южного Каспия? «...а киммерияне, жившие у южного моря, покинули свою страну под натиском скифов» [38.,IV,13]. И в следующем фрагменте отмечает: «11 скифы кочевники жили сначала в Азии, потом были потеснены во время войны массагетами и, перешедши реку Аракс, удалились в киммерийскую землю» [38.,IV,11].

Упоминание киммерийцев, которых вытеснили скифы, до реки, далее за рекой Аракс как «жившие у южного моря» говорит о том, что Геродот говорит о бассейне Южного Каспия как о Южном море. Из этих двух рассказов можно заключить, что «движение племен происходило с севера на юг; и, что скифы были вытеснены на юг, за Араке, и там заняли земли киммерийцев». Это бассейн Южного Каспия.

В литературе неоднократно анализировались сведения Геродота о р. Араке. Их можно разделить следующим образом:

во-первых, Араке массагетов, через который пришлось переправляться Киру во время похода на этот народ (I, 201; 202, 1, 3, 4; 205, 2; 209, 1; 210, 3; 211, 1; 216, 3; III, 36, 3). Безусловно, это современный Араз (Аракс). Сведения об истоках р. Аракса, согласно Геродота (I, 202, 3), что он вытекает из страны матиенов, обитавших на берегах оз. Урмии (совр. Резайе), соответствуют кавказскому Аrazу (Араксу);

во-вторых, фрагмент Геродота сообщает, что «в области Азии, лежащие к западу от Персии. Выше персов, мидян, саспейров и колхидян по направлению к востоку находится с одной стороны Еритрейское море, а с севера море Каспийское и река Аракс, текущая на восток» (IV, 40). Напрашивается вывод, что Эритрейское море это бассейн Южного Каспия («выше от персов, мидян, саспейров и колхидян к востоку»). На север от него Каспийское море – Средний Каспий;

в-третьих, рассмотрим фрагмент Геродота: «кн. IV.гл.37. Персы живут вплоть до южного моря, называемого Красным; выше их к северу живут мидяне, выше мидян — саспиры, выше саспиров — колхи, вплоть до северного моря, в которое изливается река Фасис. Эти четыре народа живут на пространстве от моря до моря» [94.,с.77]. Возможно, эта информация отражает знания догомеровской эпохи, когда Каспий считался частью мирового океана и в него впадал Фасис, совмещенный через ситему притоков с Курой.

Геродот упоминает о южном море еще шесть раз и прямо называет или подразумевает Эритрейское море. Таким образом, подтверждается вывод о «южном море как об Эритрейском. (IV, 37) «Азию населяют персы вплоть до

южного моря, называемого Эритрейским». Поскольку речь идет о среднеазиатской, а не о северочерноморской Скифии, «Черное море вообще выходит за рамки рассмотрения» [89.,с.76] .

«40.... Выше персов, мидян, саспиров и колхов к востоку с одной стороны простирается Красное море, а к северу — Каспийское море и река Аракс, текущая к востоку» [94.,с.110]. Т.е. Красное море это Гирканское море, куда с востока впадает Аракс.

И. В. Куikliна в работе «Этногеография Скифии по античным источникам» (89.,с.72) подчеркнула, что «название «Эритрейское море» у Геродота не является дифференцированным и прилагается в равной мере к Красному морю (Аравийскому заливу древних авторов I, 8, 158. 159; IV, 39, 41, 42.), к Персидскому заливу (I, 180, 189; III, 30, 93; IV, 37, 40; VI, 20; VII, 80,) и к Индийскому океану (иногда в сочетании с Красным морем I, 1, 202; II, И, 102; VII, 89,))». Сообщения Геродота совпадают со схемой на рис.22, где Южный Каспий (Красное, Эритрейское море) имеет выход в Индийский Океан.

Скилак пришел к выводу, что: «Кратчайшим путем от Северного моря до Южного и Эритрейского считается тот, что идет от хребта Касия (вероятно Каспия – прим. авт.)» [67.,с.19]. Под Северным океаном или морем в древности понимали Северное и Балтийское моря, также и Каспийское море (Северный Каспий – прим. авт.). Схема, предложенная Скилаком, совпадает с рис.22, где Балтийское море связано с Персидским заливом.

Возможно, этот пояс ограничивал познание древней Ойкумены, считающимся рекой - Океаном. Походы Александра Македонского позволили перешагнуть границы Ойкумены, создав греческие государства в Средней Азии и двинув племена индов с Кавказа на заселение современной Индии.

Используя хорографический и этнографический материал, можно локализовать географические объекты и выявить местные прототипы имен и названий, встречающиеся у античных авторов. Как отметил Страбон: «Ведь, во многих случаях, очевидность и согласие всех свидетельских показаний достовернее любого инструмента» [II,1.1I]. Чтобы определить территориальное расположение страны необходимо конкретизировать географические реалии, обозначить на ней горы и реки. «Границы страны точно определены, когда ее можно ограничить реками, горами или морем, племенем или племенами, наконец, по величине и форме там, где это возможно» [147.,II.5,13].

Приблизительные расчеты размеров Индии

Страбон в своем труде География § 31 (р. 129 С.) подробно рассмотрел чередование стран с севера на юг к западу от Каспия. «От Танаиса и Меотиды непосредственно следуют страны по сю сторону Тавра, а за ними — лежащие по ту сторону. Ибо, так как Азия делится надвое горою Тавром ..., то склоняющуюся к северу часть материка эллины называют лежащею по сю сторону Тавра, а склоняющуюся к югу — лежащею по ту сторону. Части, прилежащие к Меотиде и Танаису, — это страны по сю сторону Тавра. Их передние части лежат между Каспийским морем и Эвксинским Понтом, с одной стороны заканчиваясь у Танаиса и океана, как внешнего, так и сливающегося с Гирканским морем, а с другой — у перешейка, где наиболее близко расстояние от угла Понта до Каспийского моря. Затем по сю сторону Тавра лежат страны над Гирканским морем до области индийцев и скифов, живущих у этого самого моря и Имейской горы.

Эти страны занимают, во-первых, меоты [савроматы] и племена, живущие между Гирканским морем и Понтом до Кавказа, иберов и албанов, именно: савроматы, скифы, ахейцы, зиги и гениохи, а затем над Гирканским морем — скифы, гирканы, парфяне, бактры; согдианы, далее следуют прочие страны, лежащие выше индийцев к северу» [94.,362]. Страбон (XI, 8, 9) приводит расчет в стадиях, определенных Эратосфеном. «Всего получается 15,300 стадий. Непосредственным продолжением этого расстояния по прямой линии следует считать длину Индии от Инда до восточного моря». Здесь, имеется ввиду, расстояние от истоков Инда на Малом Кавказе до Северного Каспия.

Эти же расчеты Эратосфена приводит Арриан в своей работе «Индика». «Глава 3 (1)Для меня наиболее достоверным автором будет Эратосфен Киренец, так как Эратосфен позаботился об описании земли. (2) Он говорит, что сторона земли индов, идущая от горы Тавр, где лежат истоки Инда, вдоль самого Инда вплоть до Великого моря и устья Инда составляет 1300 стадий. (3) Противоположную же сторону он образует от той же горы вдоль Восточного моря, но не равной той стороне, а с выдающимся на 3000 стадий мысом, уходящим далеко в море: по его сведениям, восточная сторона земли индов тянется якобы на 16 000 стадий. (4) Такой у него выходит в итоге ширина земли индов, длину же с запада на восток до города Палимботра, говорит, что записал измеренную в схенах, так как это царская дорога; равна же она 10 000 стадий».

Арриан в своей работе «Поход Александра» описывает границы Индии в кн.5.6. «(3) Границами индийской страны являются: на востоке и на юге Великое море; на севере гора Кавказ вплоть до того места, где она соединяется с Тавром; на западе и с той стороны, откуда дует япиг, вплоть до Великого моря, река Инд».

В эту схему может уложиться территория племен индов. На западе их территория тянется от истоков Инда на Малом Кавказе до устьев в Великое море (Гирканское). На юге и на востоке Великое море (Каспийское и Гирканское моря, соединенные проливом), а на севере Кавказ. При этом фрагмент: «(3) Противоположную же сторону он образует от той же горы вдоль Восточного моря, но не равной той стороне, а с выдающимся на 3000 стадий мысом, уходящим далеко в море» предполагает, что под этим мысом рассматривался Мангышлакский порог.

Арриан в «Индики» описал длину и ширину территории расселения племен индов. Глава 3 (7) Для Мегасфена же с востока на запад земля индов идет в ширину, что она равна 16 000 стадий около 2800 км.

(8) Сторона же, идущая с севера на юг, является для него длиной и составляет 22 300 стадий = около 4000 км.

Длина современной Индии 7000 км – почти в два раза больше.

Мегасфен, проживший в Индии несколько лет утверждал, что «в южных частях Индии заходят медведицы и бросают свет в противоположные стороны». Между тем, Страбон отмечал, что: «по мнению Эратосфена ни одно из этих явлений не совершается нигде в пределах Индии» [147., II, гл. 1.19]. Созвездия Медведиц видны на Кавказе, но в современной Индии они не видны. Видимо, античные авторы говорили о разных Индиях: современной Индии и на Кавказе.

Анализ античных авторов привел к заключению о нахождении Индии на территории Кавказа и Закавказья. Исследователями были замечены несоответствия в описании Индии периода античности и ее современной территории. «588 Страбон относит эти рассказы к индийскому Кавказу, но несомненно, что некоторые из них (например, первый) относятся к настоящему Кавказу» [94., с. 493]. Однако, все

описания Индии в древности рассматривались с точки зрения современных реалий.

Племена индов жили попеременно с другими племенами, создав большое количество городов. Большая часть в дальнейшем либо была разрушена или затоплена. К тому же постройки домов возводились из дерева, либо кирпича из глины, что заранее предопределяло их недолговечность.

Арриан в «Индики» отмечал: «Гл.10 (2) Невозможно указать точного числа индийских городов из-за их многочисленности, но те, которые стоят на берегах рек или моря, те строят из дерева, (3) так как иногда постройки из кирпича не выдерживают воды, идущей с неба, и от того что реки у них, выходя из берегов, заполняют водой равнины. (4) Те же, кто живет в возвышенных или гористых местах, к тому же лишенных растительности, строят дома из кирпича и глины».

В «Истории» Геродота содержится упоминание о путешествии Аристея из Проконесса, который дошел до области расселения племени исседонов, «живших где-то в азиатских пространствах к северу от Индии» [67.,с.71]. Аристей описывал свое путешествие на Кавказ к аримаспам, амазонкам, исседонам. Названная Индия не могла быть современной Индией. Индия располагалась в верховьях Тигра и Ефрата, а исседоны на склонах Большого Кавказа, т.е. к северу от Индии. Границей Европы и Азии являлась река Алазань (Танаис), к востоку от которой была Азия. Античные авторы хорошо знали географию Кавказа, описывая все племена на этой территории.

Индийский эпос сохранил предания, имеющие в своей основе кавказские созвучия - сказания о Мадхави, Медб и Медеи. Яяти и его дочери Мадхави. Греческий миф о сыне бога Солнца Ээте, согласуется с древнеиндийским

сказанием, что, проигравшего спор, сына бога Солнца совет богов посылает царствовать на землю.

Перечисление племен скифов, фракийцев, синдов (индов) вдоль течения реки Инд (Куры), предполагает, что персидская общность (скифский элемент) и индоарийская общность (синдский элемент) существовали на территории Закавказья. В дальнейшем, перемещение этих народов в Приазовье и Северное Причерноморье, в юго-восточную Европу и большей части индов в современную Индию, окончательно, разделило индоевропейскую общность.

Лингвистический анализ индоарийских названий Причерноморья, Северного Кавказа привел исследователей к выводу, что: «Лучшего доказательства того, что индоарийцы частично еще остались на Северном Кавказе после ухода их основной массы на юг, трудно желать» [160.,с.38].

Согласно античным источникам, Индия располагалась на территории Закавказья, Большого и Малого Кавказа – т.е. на запад от Каспийского моря.

Глава V. ВЕЛИКИЕ ЗАВОЕВАНИЯ

Поход Кира Великого

«...Кир задумал подчинить массагетов». Так сообщил миру Геродот (1.201) о походе Кира Великого на массагетов в 530 г. до н.э. Античные авторы, повествуя о походе Кира, сообщают, что он перешел реку Аракс. «Источники не дают в этом отношении точных указаний. В числе того сравнительно немногого, что мы знаем о походе, имеется, в частности, указание на какую-то большую реку, через которую пришлось переправляться по мостам персидскому царю со своим войском. От того, как определяют эту реку, часто и зависит определение маршрута похода. Одни исследователи считают, что здесь имеется в виду Амударья, другие — Сырдарья» [129., с.446]. «И. В. Пьянков первоначально считал, что ... Аракс массагетов (то есть тот Аракс, через который переправился Кир во время похода против них) — это Амударья с её каспийским рукавом Узбоем. В более поздней своей статье [после 11-ти лет изысканий], И. В. Пьянков высказывает иную точку зрения, относя это описание к кавказскому Араксу» [89., с.114-117].

Современные исследователи, в частности И.В.Пьянков, Л.С.Клейн подчеркивали, что Араксом называлась только эта река в Закавказье [82., с.20]. Ее подробно описал Геродот: «... Река же Аракс берет начало в Матиенских горах, откуда течет и Гинд, который Кир разделил на 360 упомянутых выше каналов. Аракс извивается, [образуя] 40 рукавов, из которых все, кроме одного, теряются в болотах и топях. В этих то болотах, по рассказам, обитают люди, питающиеся сырой рыбой и

обычно носящие одежду из тюленьих шкур... Одно единственное устье Аракса течет по открытой местности, [впадая] в Каспийское море...» [38., 1.202]. Геродот отмечал: «1.201. Эти массагеты, как говорят, многочисленное и храброе племя. Живут они на востоке по направлению к восходу солнца за рекой Араксом напротив исседонов. Иные считают их также скифским...племенем».

Страбон (XI,7,6) подробно описывает жизнь и уклад этих племен. «Массагеты показали свою доблесть в войне с Киром, о которой повествуют многие, и к ним следует обратиться за сведениями. О массагетах говорят и так, что одни из них живут в горах, некоторые на равнинах, иные в болотах, образуемых реками, другие занимают острова в этих болотах. Больше всего, говорят, река Аракс наводняет эту страну, разделяясь на многие рукава и изливаясь прочими устьями в другое, северное море, а одним только в Гирканский залив..... в битвах носят золотые пояса и такие же повязки. Кони у них — златоуздые и в золотых наплечниках. Серебра у них вовсе нет, железа мало, а медь и золото — в изобилии» [94.,390].

Изучение сообщений античных писателей о нахождение массагетов на западном берегу Каспия, привело к утверждению исследователями, что значительная часть территории, «при-мыкающая к морскому побережью от Дербентского прохода до нижнего течения Куры, была обитаема группами кочевников, носивших общее название массагетов» [5., с.73].

Следуя указаниям Геродота о расположении реки Аракс, можно «локализовать массагетов севернее Аракса южного Азербайджана, на западных берегах Каспия, где по сей день есть поселение с идентичным названием (селение Маштага возле Баку на Апшеронском полуострове)» [58]. Следовательно, территория на западе Каспия, выше совместного русла Куры и Аракса, в середине первого

тысячелетия до н.э., была ареной передвижения скифо-сако-массагетских племен. О жизни и обычаях массагетов (скифов) сообщает Геродот (I, 201 и 215-216). «Итак, к западу это море, называемое Каспийским, ограничивает Кавказ, а с востока к нему примыкает равнина, занимающая необозримое пространство. Немалую часть этой огромной равнины занимают массагеты, против которых Кир возымел желание идти походом...». Массагеты кочевали по Апшеронскому порогу вдоль западного и восточного побережья Каспия.

Если Геродот называет реку, которую перешел Кир, Араксом, то ряд античных авторов называют ее - Истр. «у Лукана (II,50) есть такая строка: <<Пусть не связывает массагета скифский Истр>>. [89.,с.118].

В сочинении Синесия новое издание писем «О Царской Власти к Императору Аркадию» мы читаем:

«Но они [т. е. предки] не удерживали ни азиатских, ни европейских варваров тем, что загораживали свои дома, а тем, что своими деяниями побуждали их укреплять свои границы, часто переходя через Евфрат против парфян и через Истр против готов и массагетов... [94., с.793]. Под готами имелись в виду скифы. «Ведь власть скифов, т. е. готов, в это время была чрезвычайной и страшной» [94., с.794].

Филострат в «Рассказе о героях» (пер. Н. И. Прозорова) описывая борьбу Кира против массагетов, подчеркивает, что «(V, 3)... Кир, отправившись за реку Истр против массагетов и исседонов (а народы эти — скифского племени), был убит женщиной, царствовавшей над этими народами; она отрубила Киру голову..» [94., с.706].

Если Аракс первоначально считался северной границей Ахеменидской империи, то затем границей стала река Кура. Река «Кир очерчивает четкий лимит между

территорией Ахеменидов и землями массагетов» [140., с.109].

Анализируя античных авторов, мы пришли к выводу, что река Кура, вобравшая в себя воды Араза (Аракса) на западе Гирканского моря, называлась ИСТРОм «скифский Истр». Царь Кир перешел совместное русло Куры и Аракса, устье которого доходило до Мингечаура.

У Иоанна Цеца в «Объяснении к «Кассандре» Ликофрона массагеты располагаются рядом с Колхидой. «887. Колхи, называемые и лазами,— переселенцы из Египта, живущие вблизи абасгов, называемых также массагетами» [94., с.251]. Кир перешел Истр с войском для борьбы с массагетами. Восточнее Колхиды, за Курой располагались массагетские племена (в том числе, исседонов, готов).

Исследователи обратили внимание на разногласия в сообщениях античных авторов о племенах, на которые пошел походом Кир:

- Геродот (I, 201) называет их массагетами;
- Страбон (XI, 8, 5) – саками, а в других местах — массагетами (XI, 8, 6; ср. XI, 6, 2);
- Юстин - Помпей Трог, Аммиан Марцелин, Фронтин, Полиен, Оросий и др. называют врагов Кира скифами во главе с царицей Тамирис; «Кира погубила скифская царица Тамирис» Аммиан Марцелин (XXIII, 6, 7) [89].
- Согласно Бероссу, Кир погиб в битве с дайями (дахи). К III в. до н. э., во время Беросса, дахи (даги – может отсюда и название, в дальнейшем страны Дагестан) заняли на исторической арене место массагетов, поэтому они у него и названы противниками Кира.

Страбон [XI, 8, 2], Диодор Сицилийский [II, 43, 5] и Солин [49,7] указывают на родство и очень многие исторические параллели скифов и массагетов. Например, имя массагетской царицы «Томирис [38.,I,205],

уничтожившей войско Кира, имеет явное фонетическое производное в имени одного из сакских царей - Тамириса. Имя ее сына Спаргаписа [38.,I,211;3,213] перекликается с именем скифского царя Спаргапифа [38.,IV,76,6]. Имя брата одного из скифских царей - Марсагет - является прямым фонетическим производным от племенного названия массагетов» [99].

В 530 г. Кир предпринял против массагетов поход, который стал для него роковым. Геродот говорит, что это были массагеты, племя скифов за рекой Яксартом. Ими управляла царица Томирис (1.201, 204). Когда Кир попытался пересечь Яксарт, она предложила, чтобы или она отступила на три дня пути в свою землю и позволила ему пройти, или он должен отступить на три дня пути в свою землю и позволить ее армии вторгнуться. Кир попался в ловушку и выбрал то, что ему советовал сделать Крез (38.,1.205-208).

По Ктесию, в последней битве «Кир сражался с дербиками» [223]. Дербики были массагетскими племенами. Дербики, согласно Страбону (11.8.8, 9.1) были близко к Гиркании, но отделялись от нее тапирами. Арриан в Анабасисе (3.11.4) называл их топейры, а Диодор (2.2.3) тапирами. Гиркания располагалась на западном побережье Южного Каспия, куда впадает Кура (Истр). «Кир после начал кампанию против дербиков, когда Аморея был их царем. И дербики вывели слонов из засады, и они обратили конницу Кира в бегство; сам Кир был сброшен с лошади, и один индеец (индийцы были союзниками дербиков и именно от них дербики получили слонов) ударил Кира пониже бедра дротиком, когда он лежал упавший. Из-за той раны умер Кир». [37]. Услышав об этом, царь скифов Аморг вместе с 20 000 всадников из своего племени поспешил на помощь Киру. После упорной битвы дербики были побеждены. По-видимому, утверждение Ктесия о

победе персидского войска над дербиками восходит к официальной персидской традиции. ...Ктесий не прав также, когда он утверждает, что дербики жили на индийской границе. В действительности они жили в соседстве с Гирканией» [223].

Согласно Помпонию Мелы (III. 5. 39): «На побережье, прилежащем к Каспийскому заливу, располагаются каспии и амазонки, но те, которых называют савроматидами; у Гирканского [залива] — албаны, мосхи и гирканы, в Скифском — амарды, пестики и уже около пролива дербики».

Стефан Византийский говорит "Ктесий в десятой книге Персики", упоминая кампанию против дирбеев, но он определенно говорит: "Дирбеи, народ, соседний с бактрийцами и Индией". Следовательно, дербики или дирбеи, это народ, живущий южнее бактров и индов Предкавказья и Северного Каспия, возле пролива в Средний Каспий. Может отсюда название города Дербент. Кроме Ктесия, упоминая дербиков в написании "дербики", такими авторами являются Диодор (2.2.3.11), Страбон (11.8.8.18, 9.1.18) и Евсевий (1.4.7.3).

Описание античных авторов совпадает с изображением на Эбсторфской карте столицы дербиков, находящейся между Большим Кавказом, «южнее идет Верхняя Албания». «Южный город Дербент оказывается не так уж далеко от северных Рифейских гор. В этом же регионе имеется легенда: «Этот народ всегда сражается с гирканами, чтобы они не выступили на погибель миру». Южнее уже идет Верхняя Албания» [51.,с.132].

Дербики располагались недалеко от пролива в Средний Каспий (Каспийское море), а Гиркания окружала Южный Каспий (бассейн Южного Каспия доходил до Мингечаура), между ними обитали тапиры. «Бактры занимают во внутренних землях пространные области возле

лесистых склонов Парнаса; а деркебии живут с другой стороны — рядом с Каспийскими водами». [54]. «Внутренние земли» это земли Бактрии, доходившей с Малого Кавказа до Закавказья и Сурамского хребта. А племена дербиков обитали (Дербент) возле Каспийских вод – бассейна Среднего Каспия.

Вероятно, против Кира собрался союз массагетских племен, поддерживаемый индами Кавказа, которые дали им слонов.

Где же произошла битва с персидским царем?

«Лагерем Кира представляется Алазанская равнина, где отмечается «течение замерзшего Алазона». Вначале идет описание «Меотийской рати» из «Рипейского мира», наполняющей «обеих Медведиц». [150., с.127]. Выше, мы отмечали название гор Большого Кавказа - Рипами, бассейн Среднего Каспия – продолжением Меотиды, под созвездием Медведицы. Река Алазань является притоком Куры (устье Куры предполагалось в античности возле Мингечаура). О расположение реки Кир возле Алазанской равнины, говорит и применении названия Истр к совмещенному руслу Куры и Аракса, который он перешел. Нахождение царя Кира на территории Закавказья сообщается Валерием Флакком. Говоря о сборе войск перед битвой Кира с массагетскими племенами, он отмечает и Гирканию и Иверию. Здесь, возле реки Алазань, между Гирканией, Иверией произошел разгром Кира Великого.

Скифский поход Дария

Рассмотрим Фрагмент Геродота (IV,118—142) о военном походе Дария I, царя Ахеменидской державы, в Европейскую Скифию в 513 году до н. э. «118. Между тем, перейдя на наш материк, он (Дарий – прим. авт.) немедленно занялся покорением всех народов, попадавшихся ему на пути, и вот уже подчинил себе всех фракийян, в том числе и соседних с ними гетов».

Фраза «наш материк» предполагает, что речь идет о Европе. Где располагались фракийцы и геты?

Если за границу Европы и Азии принять Риони (Фасис) или Алазань (Танаис), то западная часть Закавказья окажется в Европе. Будучи на этой стороне персы оказались в Европе. Расположение скифов, фракийцев в Закавказье и на Кавказе мы рассматривали выше, а также в работе автора «Ясон и Пифей». Античные авторы скифов называли готами. («Ведь власть скифов, т. е. готов, в это время была чрезвычайной и страшной» [94.,с.794]. Выше мы говорили о Кире Великом, что он перешел: «...Истр против готов и массагетов» [94.,с.793]. Под Истром подразумевалась Кура. Аргонавты, vyplывая по Фасису и его притокам на восток, перетаскивали волоком свои корабли через Сурамский хребет (Либия, Ливию, Ликию) и по реке Лик (Большая Лиахви) далее по Куре (Истр) вышли в Южный Каспий и далее в Северный Каспий (Северный океан). Античные авторы считали «вашей земле» это Эллада, а «нашей» это Закавказье. «292. «Который вашей земле». Если писать так: «который вашей земле», то нужно будет разуместь Элладу; а если «нашей», то будет сказано об Истре: ибо он прилегает к колхам» [94.,с.284]. Истр – это Кура, «прилегающая к колхам».

В отличие от Геродота, Ктесий описывает события, предшествующие походу: «Дарий приказал каппадокийскому сатрапу Ариарамну перейти в Европу против скифов и взять в плен мужчин и женщин. Ариарамн, переправившись на 30 пятидесятивесельных судах, взял скифов в плен, причем захватил и брата скифского царя Марсагета, найдя его заключенным в оковы по приказанию брата за какой-то проступок» [94.,с.299].

Имя брата Скифского царя – Марсагет предполагает, что под скифами имелись в виду массагетские племена. Выше мы отмечали расположение скифов за рекой Курой (Истр). Река «Кир очерчивает четкий лимит между территорией Ахеменидов и землями массагетов» [140.,с.109].

У Иоанна Цеца в «Объяснении к «Кассандре» Ликофрона массагеты располагаются рядом с Колхидой. «887. Колхи, называемые и лазами, — переселенцы из Египта, живущие вблизи абасгов, называемых также массагетами» [94.,с.251]. Т.е. скифы возле Колхиды находились в Европе. Знаменитый лирик Пиндар (род. в 522, умер около 442 г. до н. э.) называет Колхиду Скифской страной. «Эт ... прибыв в скифскую страну Колхиду [94.,с.53].

Здесь же обитали фракийские племена гетов (готов). Страбон перечисляет фракийский народ Гетов (готов) по обеим сторонам Истра вместе с другими кавказскими племенами: Мизийцами, Гипемолгами и Абиями.

Страбон (6.3.2) «Мы знаем, что древние Эллины считали Гетов народом Фракийским, что этот народ обитал сначала по обеим сторонам Истра вместе с Мизийцами, или, как теперь их называют, Мёзийцами, народом тоже Фракийского происхождения. Следующие затем слова поэта могут служить доказательством того, что он соединил с Мазийцами Гиппемолгов, Галактофагов и Абиев, а эти

народы никто иной, как кочующие в своих кибитках Скифы и Сарматы».

Античные авторы отмечают переход Дария через Истр. «в изложении Геродота отсутствуют указания на переправы войск Дария через полноводные скифские реки, за исключением Истра и Танаиса» [89]. Вероятно, далее, Дарий перешел Танаис – Алазань потому, что по Ктесию, Дарий после переправы через Истр продвинулся вглубь Скифии всего на 15 дней пути; а по Страбону, Дарий дошел лишь до «пустыни гетов (массагетов – прим. авт.)» (между Истром и Тирасом) и повернул назад, чтобы не погибнуть от жажды. Видимо, Дарий достиг полупустынь Апшерона, где обитали массагеты.

Павел Оросий (II, 8, 4) также свидетельствует, что Дарий вторгся в Скифию лишь за Истр: «Так как враги не давали случая вступить в правильный бой и, сверх того, внезапными нападениями тревожили фланги войска, то Дарий, боясь, как бы не сломали мост через реку Истр и не отрезали ему отступления, в страхе бежал обратно, потеряв 80 тысяч воинов, хотя это число погибших он и не счел за важную потерю» [89.,с.135].

Переход Истра (Куры) предполагался «... исходя из идентификации реки Оар с одним из притоков Истра» [89.,с.137]. Река «Оар» Геродота созвучна с рекой Офар Плиния. В работе Плиния «Естественная история» упоминается река Лаг у Кавказского хребта. В нее впадает река Офар, где живут племена офаритов (книга VI.,VI.21). «...с Катейских гор (течет) река Лаг, в которую впадает Офар;...там - племена офаритов». Офар — приток реки Лаг; Офариты — племя, занимавшее ущелье Офара. Эти названия созвучны с названием реки Лик и племени Офр, название Катейские горы созвучно с Китейскими горами.

Греческая мифологическая традиция выводит с Офрийских гор богов старшего поколения.

Боги-Титаны и боги, рожденные на свет от Крона:
Славные боги-Титаны - с Офрийской горы высочайшей,
Боги, рожденные Реей прекрасноволосой от Крона,
Всяких податели благ, — с вершин многоснежных Олимпа.
[Гесиод ., с.39].

В названии колхидских Кит или Китея есть отзвук имени Кутаиси. Кутаиси, в переводе с древнегрузинского: Айа, Кутайа, Койтайа. Город Ээта – Эя располагался не в устье Фасиса, а вглубь по течению реки Фасиса, возле современного Кутаиси. В этом же регионе протекает река Большая Лиахви, впадающая в Куру. Кура протекая по территории Албании, впадает в Каспий – Гирканское море античных авторов. Вероятно, Большая Лиахви, впадающая в Истр (Куру) это Лагос (Лаг, Лиг)— река, стекающая с Катеиских (Китейских) гор. Река Офар — приток реки Лагос. Видимо в регионе впадения Лиахви в Куру, перешел Дарий Истр – Куру и здесь же построил мост.

Исследователи описывают относительно небольшой промежуток времени, когда Дарий перешел реку Танаис после Истра. «Изложение пританаисских событий Геродот увязывает с переправой через Истр: встретив Дария приблизительно в трех днях пути от Истра, скифы с савроматами, буднами и гелонами, в течение какого-то очень короткого времени, заставили его переправиться через Танаис (IV,122). Невероятность такого хода событий и во временном, и в пространственном измерении достаточно очевидна» [89.,с.140]. Если за Танаис принять современный Дон, то, действительно, невероятность такого события «очевидна». Но, если, в соответствии с античными авторами, Истр это Кура, а Танаис это река амазонок – Алазань (на границе Грузии и Азербайджана), то этот маршрут отражает реальность похода Дария. В таком

случае, «изложение пританаисских событий Геродота» относится к территории в трех днях пути от Оар, впадающей в Лиахве, далее в Куру до реки Алазань («к востоку и Танаиду»). Что совпадает с фрагментом Геродота: «122. Скифский передовой отряд напал на персов дня на три пути от Истра (от реки Большая Лиахви в Грузии – прим. авт.);персы преследовали одну из трех частей по направлению к востоку и Танаиду (к Алазань – прим. авт.). Когда скифы перешли реку Танаид, в погоню за ними последовали немедленно и персы, пока, наконец, не прошли землю савроматов и не достигли владений будинов». Дальнейшее движение персидской армии на восток позволило им по Ктесио: «продвинуться вглубь Скифии всего на 15 дней пути», т.е. к пескам Апшерона. Поэтому, ему пришлось «повернул назад, чтобы не погибнуть от жажды».

Следующий фрагмент «Истории» Геродота (IV,119) отмечает участие затанаисских племен (будинов, гелонов и савроматов) на стороне скифов в борьбе против Дария. «Вследствие такого заявления сошедшиеся цари стали совещаться между собою, и мнения их разделились. Цари гелонов, будинов и савроматов единогласно обещали помочь скифам, напротив цари агафирсов, невров, андрофагов, меланхленов и тавров дали такой ответ: «если бы вы первые не наносили обиды персам и не начинали с ними войны, то нынешнюю просьбу вашу и нынешние ваши речи мы признали бы правильными. Но вы без нас вторглись в страну персов и владычествовали над ними все время, пока угодно было божеству; теперь они по внушению того же божества отмеривают вам равную мерою».

Племя будинов Ф. Хадсоп размещал на территории от Астрахани до Кавказа, у северной границы Персии. Надо при этом заметить, что кавказская локализация будинов имеет под собой реальные основания в сообщениях

античных авторов. Де Гинь локализовал будинов (на Кубани и в Черкесии), а затем К. Маннерт и К. Цейсе (между Кавказом и Каспийским морем), а также С. Кассой (между Астраханью и Кавказом, по направлению к Каспию); кавказской ориентации будинов и гелонов придерживался Л. А. Ельницкий (на Западном Кавказе). [89.,с.138].

Исходя из фрагмента, скифы стали совещаться с племенами, живущими за Большим Кавказом – севернее по побережью Западного Каспия. Это подтверждает и следующий фрагмент Геродота (IV): «121. Порешив все это, скифы вышли навстречу дариеву войску, для чего послали вперед наилучших всадников; все повозки, на которых жили их дети и женщины, и весь скот с ними они отправили заранее с приказанием двигаться неизменно на север». Скифы двинулись между Большим Кавказом и Каспием на север в сторону сарматов.

«125. Чрезвычайно быстрым маршем снова достиг Дарий Скифии и здесь повстречался с двумя другими частями скифов; он гнался за ними, а скифы отступали перед ним на один день пути. Дарий преследовал их неотступно, а скифы согласно своему решению убегали в земли народов, отказавших им в союзе, прежде всего в землю меланхленов. Вторгнувшись сюда, скифы и персы разорили народ, а затем скифы двинулись во владения андрофагов; разорив и этот народ, они отступили к Невриде».

Дальнейший маршрут похода предполагает, что Дарий стал двигаться в Предкавказье: «пока Дарий занят был сооружением, преследуемые скифы обошли сверху эти земли и возвратились в Скифию. Так они совсем исчезли из виду и больше не показывались; тогда Дарий покинул наполовину воздвигнутые стены, повернул назад и вошел к западу; ему думалось, что это все скифы, и что они все еще убегают на запад». [Там же].

Вероятно, испугавшись оторваться от переправы на берегу Куры, Дарий предлагает ионянам его охранять в течении 60-ти дней. Значит с одной стороны он не ушел далеко в Предкавказье и стал возвращаться.

С другой стороны, появляется Иония на Кавказе, возле впадения Большой Лиахви в Куру. Вероятно, в этом регионе обитали в прошлом предки греческих племен. Согласно Геродота (IV): «128. Таков был ответ, сообщенный глашатаем Дарию, и скифские цари пришли в негодование, когда с ними заговорили о порабощении. Ту часть скифов с савроматами, которою командовал Скопасис, они отправили к ионянам, сторожившим мост на Истре, с поручением войти с ними в переговоры».

Между тем одна часть скифов, та, которая первоначально должна была стоять на страже у озера Меотиды, а впоследствии получила приказание отправиться для переговоров с ионянами, прибыла к мосту и заявила следующее Геродот (IV.133): «мы принесли свободу, ионяне, если вам угодно выслушать нас. Мы слышали, что Дарий повелел вам сторожить мост только в продолжение шестидесяти дней и разрешил возвратиться на родину, если попрошествов этого времени он не явится обратно. Поступите же таким образом, и вы не провинитесь ни перед ним, ни перед нами: подождите здесь назначенное вам число дней, а затем возвращайтесь на родину». Ионяне дали обещание сделать это, и скифы поспешно возвратились в свою землю».

Насколько реально государственное образование Иония в Закавказье

В работе автора «Дорога в Тартар. Историко-географические реалии Кавказа и Каспийского моря в древнегреческой поэзии», была проанализирована поэма Эсхила «Прикованный Прометей». Автор пришла к выводу о переходе Ио через пролив Апшеронского порога (русло палео-Волги), которому, вследствие этого было дано название Босфор. В работе Гамильтон Эдит (Глава 4 Древнейшие герои. Прометей и Ио., с.21) Прометей предсказывает Ио, «что море, вдоль которого она, обезумев, промчалась, будет называться Ионическим, а Босфор, что означает «коровий брод», будет служить напоминанием о том, как она перебиралась через него». Ио вышла к Апшеронскому порогу (Перешейку Киммерийскому). Автор пришла к заключению, что Ионическое море или залив Северного моря, Кронийского моря это бассейн Среднего Каспия, имевший разные названия во II и в I тысячелетиях до н.э. В Закавказье можно встретить обозначение территории с названием Иония. «В надписях урартийского царя Сардура (750—733 гг. до н. э.) упоминается страна Иония, расположенная на северо-запад от Урарту». [94., с.15]. Возможно, недалеко от впадения Лиахве в Куру, согласно мифам, прошла Ио, спускаясь к Каспийскому морю. Жители Ионии в Закавказье обещали Дарию охранять мост на Истре (Куре).

Павел Оросий (Adv. Pagan., II, 8, 4) также свидетельствует, что Дарий вторгся в Скифию лишь за Истр: «Так как враги не давали случая вступить в правильный бой и, сверх того, внезапными нападениями тревожили фланги войска, то Дарий, боясь, как бы не сломали мост через реку Истр и не отрезали ему

отступление, в страхе бежал обратно, потеряв 80 тысяч воинов, хотя это число погибших он и не считал за важную потерю».

Поход Дария против Скифов проходил в Закавказье, а решающее сражение произошло возле реки Алазань – Танаис.

Поход Диониса

Позднеантичный автор Нонн из города Панополя в Египте (IV в. н. э.) составил обширную поэму (48 песен), предметом которой служит фантастический миф о походе бога Диониса в Индию [94., с.1280]. Где этот поход проходил? Является ли эта страна современной Индией?

Выше, мы рассматривали описание античными авторами племен индов на территории Закавказья. Приведем ряд фрагментов о Дионисе в переводе Латышева В.В.

- «... Вакх со своими сатирами и вакханками, убивающими индов, после кавказской битвы у амазонской реки вторично ступил на землю аравийскую...» [94., с.1283].

- «XXVI, 329 слл.... Ведя их [слонов], владыка Дионис, после битвы с индами, поверг в страх женщин с прекрасными шлемами у кавказского берега амазонской реки...» [94., с.1281].

- «XXI, 198 слл... Через гору Кавказскую в город индов пришел быстрый глашатай Бромия, дарующий вино [сатир]» [там же].

Расположение племен индов вдоль реки Истр в Закавказье мы рассматривали выше. Насколько близко могла располагаться Аравия, если после битвы при Алазани он «вторично ступил на землю аравийскую...» [94., с.1283].
Аравия

Античные авторы неоднократно отмечали Аравию в контексте с Кавказом. А Квинт Курций отмечал ее географическое расположение на Малом Кавказе. «(10) У выступавших из Арбел с левой стороны оказалась Аравия, страна, известная обилием благовоний. (12) Путь там идет степью. Она между Евфратом и Тигром так тучна и обильна, что, говорят, скот там сгоняют с пастбища, чтобы он не погибал от перенасыщения» [90., Книга V.1].

В Схолиях к Эсхилу Древние Схолии «Прометей» отмечено: «420. Как поэт связал Аравию с Кавказом? или потому, что, по словам Страбона, между Мэотидою и Каспийским морем жили троглодиты, которые родом арабы» [94., с.64].

Эсхил в «Прикованном Прометее» упоминал арабов в соседстве с Кавказом: «Ст. 427—440 ... Хор. Все смертные, которые обитают в ближайших местностях священной Азии, соболезнают твоим плачевным страданиям: и девы — обитательницы колхидской земли, бестрепетные в боях и многолюдные племена скифов, обитающие на краю земли вокруг Мэотийского озера, и воинственный цвет Аравии, — обитатели высокой крепости близ Кавказа, грозная рать, гремющая среди остроконечных копий» [93., с.44].

Поход Диониса проходил не в современной Индии, а в Индии на Кавказе. Инды, амазонки у амазонской реки (Алазань) описаны возле Кавказских гор. В той Индии, в которой племена «синдов, живущих уже на обширной пустынной Лаврийской равнине» [94., с.948], вдоль реки «681...по Истру (Куре)...» [94., с.555] и «у Кавказского хребта в узкой Эритии (Имеретия – прим. авт.)». Здесь, на Кавказе далее он «вторично ступил на землю аравийскую...».

Рассмотрим фрагмент работы Страбона «География» (XV. 1.,8) «8) На основании таких рассказов называют какой-то народ Нисаев и у них город Нису, основанный

Дионисом. Над городом помещают гору Мер (Μηρόν), причем в доказательство приводят тамошний плющ и виноградную лозу; хотя плоды последнего не созревают здесь, потому что, прежде чем созреть, виноград истекает по причине частых дождей. Кроме того, рассказывают, что Сидраки - дионисово потомство на основании существования у них виноградной лозы и торжественных процессий, потому что цари их совершают свои военные походы и устраивают всякие иные выходы наподобие вакхических процессий с тимпанами и в пестром наряде; такой обычай, впрочем, свойствен всем Индийцам». Видимо, «Гора Мер» – это горы Ликского хребта, соединяющего Большой и Малый Кавказ, недалеко, в Эритии, где был основан город Ниса.

Н.П. Писаревский в работе «Греческий Дионис в стране индов за Фракией» рассмотрел фрагмент текста Аполлодора (Apollod., III, 5, 1–2), где говорится, что «после Египта и Фригии Дионис направился через Фракию к индам». При этом он отметил, что обе фразы «ἐπὶ Ἰνδοὺρ διὰ ἡῖρ Θράκη» и «ἡγεύετο διελθὼν δὲ Θράκην καὶ ἡ τὴν Ἰνδικὴν ἅλας» – могут трактоваться «направился через Фракию к индам / пошёл по направлению к индам, живущим за Фракией» (Актуальные проблемы всеобщей истории. 2020. Том 47, п 1, с.6.). Расположение Фракии в Закавказье мы рассматривали выше. После Фракии Дионис оказался в Индии, расположенной в Закавказье, вдоль реки Куры. Фрагмент Аполлодора соответствует описанию маршрута бегства аргонавтов от колхов, язык кавказских колхов - фракийский [189., с.254]. Т.е. к индам можно было попасть через Фракию (через Колхиду) и далее к реке Куре в Имеретии (Эритии) к индам.

Нонн. Деяния Диониса - Песнь XXXVI - Боги и герои Греции <https://grekpanteon.obrazslov.ru> › 2019/09 › deyaniya-... 250 [249]

Как Эфиальта, что жаждал непорочной Афины,
Горние выси Олимпа заоблачного низвергая;
Столь велик был Коллетес, что в небо стремился главою,
В жилах его бурлила кровь землеродного предка,
Пращура племени индов, был он таким могучим,
Что и Ароя сломил бы, как отпрыски Ифимедей!
Но и такого же мужа могучего тут же убила,
Камень метнув изострый, Харопейя-вакханка!
Некто, увидев доблесть девы високовыйной,
С гневом и изумленьем вскричал на поле сраженья:

260 [259]

"Брось, Арей, свои стрелы, копье и щит боевые,
Бегством спасайся, отроги Кавказа оставив, ведь Бромий
Мужеубийц-амазонок других выводит на битву -
Безоружные девы воюют, не с Термодонта
К нам воительниц ярых привели на погибель!
Зрелище странное вижу, верить взорам не смею:
Нет щитов или копий у Вакховых амазонок,
Только оружные девы кавказские так не могут
Биться, как эти - вакханки мечут нежную пястью
Лишь листву плющевую, не нуждаясь в железе!

270 [269]

Дериадею безумцу увы, когда эти жены
Медные панцырь и латы перстами расколют одними!"
Так говорил он, дивясь, когда преогромной скалою
Столь могучего мужа дева-вакханка убила.
Дериадей невредимый напал на священных вакханок,
За Харопейей погнался, метнувшей камень, но дева
Ускользнула и стала биться подле Лиэя,

Тирсом благоцветущим сражаясь в Эвия битве!
Дериадей убивает Ориталла острым железом,
Воина из куретов, пришедшего из Абантиды.

Зачастую мифы выступают в качестве искаженной формы информации, за которой скрываются зерна исторической действительности. (Н.П. Писаревский. 2020., с.7). Нонн, в поэтической форме, описывает битву Диониса с амазонками против индов. Отталкиваясь от таких географических ориентиров как: «отроги Кавказа», «Воина из куретов, пришедшего из Абантиды», можно предположить, поход Диониса проходил в Закавказье, где обитали племена индов, фракийцев, амазонок. Воин из куретов – это племена синдов с берегов Истра (Куруш, Курукшетра индоарийских сказаний, современная Кура). Что за Абантида?

Фракийская топонимика и этнонимика хорошо представлена на Азиатском Боспоре и предгорьях Северного Кавказа. Фрагмент Страбона (XI. 5. 2) дает интересную этническую зарисовку кавказского региона. «Гаргарейцы вместе с амазонками, как говорят, поднялись в эти места из Фемискиры; затем, однако, начали восстание и стали воевать против амазонок вместе с какими-то фракийцами и евбейцами» [189.,с.252]. Фракийцы упоминаются как жители Кавказа. Древние абанты это одно из племен Албании. Помпей нашёл их (албанов) у реки Абанта. Это приток Куры, возможно, «нынешняя Алазань» [135., Помпей., XXXV], [190., с.9].

Кассий Дион (XXXVII, 3) упоминает реку Абант (Abas) — в западной части Албании, наряду с рекой Камбисом. «835 Обычно идентифицируется с рекой Алазанием (современная Алазань, см. о ней Страбон., XI, 3, 2)» [94., с.515].

Яйленко В.П. в попытках установить значение фракийского слова *sala обратил внимание также «на литовские названия речек и озер, образованные от физиографической топоосновы salà «остров, участок земли, омываемый водой» – Salà, Sal-ùpis и др. Имя ряда речек и озер Salà – топооснова в чистом виде, значение речных имен Sal-ùpis, Salōs-upēlis – «остров-река», «земля-речка», «земля-вода». Если предположить фракийский эквивалент этой топоосновы в имени алазонов *Σαλα -ζενεις / Ἀλαζῶνες, то его значение – «рожденные землей» или «рожденные землей-водой» [190.,с.34]. Алазань течет между Грузией и Дагестаном, на северо-западе Азербайджана, она впадает в Куру. Обычно ее имя производят из грузинского: ала «сырой, влажный», зани «место», что созвучно с фракийским «земля-вода». Возможно, в древности она протекала по местности, населенной абантами или, какими-либо другими фракийцами, и получила там свое имя.

Фраза «Воина из куретов, пришедшего из Абантиды», предполагает воина одного из племен Албании, пришедшего с места впадения реки Алазань в реку Куру. Поход Диониса в Индию проходил в Закавказье.

Персидский поход Александра Великого

Походы Александра Македонского и его преемников привлекали с самого начала большое внимание, как античных, так и современных авторов. Это привело к накоплению, еще в древности, огромной литературы. «По большей части до нас дошли от их сочинений только жалкие отголоски в позднейших произведениях, в лучшем случае – отдельные выдержки» [63.,с.38]. Ценные сведения можно извлечь из «Сравнительных жизнеописаний» Плутарха (I–II вв. н. э.), использовавшего не дошедшие до нас источники, – в частности, биографию персидского царя

Артаксеркса II и Александра Македонского. Но для событий времен Александра основными источниками являются «Поход Александра» Арриана из Никомедии и «История Александра Македонского» Квинта Курция Руфа. Сочинение Арриана, писавшего (на греческом языке) во II в. н. э., основано преимущественно на записках действительных участников похода Александра – Аристобула и Птолемея, сына Лага (впоследствии царя Египта), из всех аналогичных записок считавшихся еще в древности наиболее достоверными.

В богатой литературе об Александре рано возникло искажение фактов в зависимости от противоречивых политических интересов. В итоге, в античной литературе «преобладающими становились фантастические и новеллистические элементы» [63.,с.38].

Рассмотрим маршрут похода Александра после разгрома Дария при Арбелах, согласно Арриану.

«Кн.3.16.1.Дарий сразу с поля битвы умчался в Мидию, держа путь к армянским горам. С ним бежала и бактрийская конница, в том виде, как она была построена для битвы;

19. 1. Покончив с этим, Александр пошел дальше в Мидию, так как узнал, что Дарий находится там.

Кн.3. 7. (3) Оттуда он (Александр) двинулся внутрь материка через так называемое Междуречье; Евфрат и горы Армении остались слева».

Следовательно, потерпев поражение, Дарий убегает в Мидию и далее к «армянским горам», т.е. на запад от Каспия.

Дарий рассуждал так: «кн.3.19. 1.Если же Александр бросится за ним, то он пойдет дальше в глубь страны, к парфянам, в Гирканию, вплоть до Бактрии, уничтожая все кругом и делая, таким образом, дальнейшее продвижение для Александра невозможным. (2) Женщин, всякое свое

имущество и крытые повозки он отправил к так называемым Каспийским Воротам».

Следовательно, бегство Дария «к парфянам, в Гирканию, вплоть до Бактрии» говорит о том, что Парфия, Гиркания и Бактрия располагались на западе Каспия, далее Мидии.

Об этом говорит и дальнейший фрагмент Арриана «кн.3.19.1. Покончив с этим, Александр пошел дальше в Мидию, так как узнал, что Дарий находится там». В то же время «3.19.7. Сам же Парменион с чужеземцами, фракийцами и прочей конницей (кроме конницы, составленной из "друзей") должен был спешить через землю кадусиев в Гирканию». «3.19. (8) Клиту, начальнику царской илы, он послал приказ (Клит остался в Сузах по болезни), явившись в Экбатаны, взять македонцев, которые были там оставлены для охраны денег, и идти к парфиям, куда и он сам собирался направиться».

Следовательно, другие войска Александра через Мидию собирались в Парфию и Гирканию на западе Каспия.

Псевдо-Калисфен в Письме Александра матери отметил, что Дарий был убит в «земле армян». «Я также построил на берегу Исского залива город Александрию рядом с Иссой. Затем мы пошли к земле армян, где находятся истоки Тигра и Евфрата. Там, Дарий, окруженный со всех сторон, был убит Бессом и Ариобарзаном, сатрапами Мидии» [134]. «кн.3.21. 1. Они сообщили ему, что Набарзан, хилиарх в коннице, бежавший с Дарием, Бесс, сатрап Бактрии и Барсаент, сатрап арахотов и дранганов, арестовали Дария ... В данную минуту всем распоряжается Бесс, и как родственник Дария, и как сатрап страны, в которой сейчас все произошло». Арриан включает Мидию, Бактрию и «землю армян» в состав Персидской державы. «Далее я вынес смертный приговор тем, кто

осуществлял власть над провинциями Бесса, Ариобарзана и Малака, Мидии, Армении, степями, и странами, где правил Дарий Персидский» [134]. Курций Руф описывает регион убийства Дария: « Кн. V. 13. (18) Совершив это преступление (убив царя), чтобы скрыть следы своего бегства, Набарзан устремился в Гирканию, а Бесс с немногими всадниками - в Бактрию». Армения, судя по описанию античных авторов, находилась между ними.

Все события похода Александра связаны с территорией на западе Каспия. Александр отправляет тело Дария в Персию, распорядившись похоронить его в царской усыпальнице, а сам отправляется в Гирканию. «Арриан., кн.3. 23. Александр дождался своих войсковых частей, оставших во время погони, и отправился в Гирканию. Страна эта лежит влево от дороги, ведущей в Бактрию. Ее закрывают высокие лесистые горы; равнина за ними простирается до самого Великого моря. Александр отправился в Гирканию, узнав, что чужеземцы, находившиеся на службе у Дария, бежали в горы, к тапурам; он хотел подчинить заодно и тапуров».

Арриан отмечает тапуров в непосредственной близости от Гиркании. Согласно Страбону (11.8.8, 9.1), тапиры отделяли дербиков от Гиркании. «651 [О кадусиях. Тапиры, или тапирии (Страбон, XI, 514) — племя, обитавшее в южной части Закавказья, к югу от реки Куры, по соседству с кадусиями]» [94.,с.495].

Согласно Помпонию Мелы (III. 5. 39): «На побережье, прилежающем к Каспийскому заливу, располагаются каспии и амазонки, но те, которых называют савроматидами; у Гирканского [залива] — албаны, мосхи и гирканы, в Скифском — амарды, пестики и уже около пролива дербики»". Можно проследить диафесу народов:

- дербики, возле пролива из Северного в Средний Каспий;
- гирканы вокруг бассейна Южного Каспия;
- тапуры между дербиками и гирканами.

Стефан Византийский отмечал, что "Ктесий в десятой книге Персики", упоминая кампанию против дирбеев, определенно говорит: "Дирбеи, народ, соседний с бактрийцами и Индией". Вероятно, здесь имелись в виду племена индов, расположенные возле Большого Кавказа и Меотидой - Азовским морем.

Далее, Александр идет в Гирканию (бассейн Южного Каспия), оттуда он хотел в Бактрию (возле Армении), но поворачивается в Арию. «3.25,... (6) Получив такое известие, Александр не пошел в Бактрию, а с конницей "друзей", всадниками-дротометателями, лучниками, агрианами и полками Аминты и Кена спешно двинулся на Сатибарзана и ариев (прочее войско он оставил на месте под командой Кратера). Пройдя за два дня около 600 стадий, он подошел к Артакоане». Следовательно, Ария в IV в. до н.э. была в 600 стадиях от Гиркании на западе Каспийского моря.

Согласно версии «романтической» традиции Александром была предпринята неудачная попытка навести мост на реке Араке. «Действительно, Сервий, комментируя Вергилия, прямо говорит, что Александр построил на Араксе мост, который был снесен «усилившимся напором» (incrementa) реки (In Vergil. Aeneidem comm., VIII, 728)» [138., с.45]. Профессор Пьянков И.В. заявляет, что это река Араз на территории современного Азербайджана: «только этот Араке был тогда известен» [там же]. Л.С.Клейн, также, утверждает: «Аракс – это Аракс, та река, которая еще и сегодня так называется в Закавказье» [82.,с.20].

Далее, Александр пришел к племени Аримаспов. По скифски: арима – один, спу – глаз, это характеристика циклоп Полифема в приключениях Одиссея – прародителя кельтов, галлов и иллириков, обитающих на западном побережье Среднего Каспия. «Арриан. кн.3.27. Он пришел

к народу, который в древности звался ариаспами, а потом был переименован в эвергетов, потому что они содействовали Киру, сыну Камбиза, в его походе на скифов. (5) Александр с уважением отнесся к тем, чьи предки помогли Киру. Убедившись, что их общественная жизнь вовсе непохожа на жизнь других местных варваров, что и они блюдут справедливость наравне с лучшими людьми Эллады».

Как мы рассматривали выше, Кир Великий потерпел поражение в борьбе с масагетскими племенами на запад от Каспия.

Квинт Курций в кн. VII. 3.(3), отмечая длительное пребывание Александра у аримаспов, говорит о расположении Арахосии до Черного моря. «Сам же царь за 69 дней упорядочил дела в племени «эвергетов», дав им большую сумму денег в награду за их верность Киру. (4) Поставив затем во главе их Амедина, бывшего секретаря Дария, он покорил арахосиев, страна которых простирается до Понтийского моря».

Арриан на запад от Каспия размещает Дрангиану, Гидросию и Арахозию. «Кн.3.28. Покончив с этим, он пошел в Бактрию на Бесса, подчинив себе по пути дрангов и гадросов. Подчинил он и арахов; сатрапом же у них поставил Менона. Он дошел до земли индов, живущих по соседству с арахотами». Инды, «по соседству с арахотами» это племена индов вдоль Куры, возле Сурамского хребта. Значит, западнее индов располагалась Арахозия.

Поход Александра в Индию

Сочинения Арриана, Диодора, Плутарха, Курция — главный источник сведений о сопротивлении свободных индийских племен, отличавшихся необычайной храбростью. Арриан в Индике V. 4. (4), ссылаясь на «Индийскую историю» (II, фр. 21) Мегасфена, отметил, что «ни на одного человека инды не ходили войной, ни другие люди на индов». В кн. IV. 7-9. Арриан подчеркивает их выдающиеся черты: «Из индийцев же никто не выходил за пределы своей страны с военными целями, вследствие их справедливости».

К индийским племенам античные авторы относили кафеев, малов и оксидраков. «Кафеи, — говорит Арриан, — считаются самыми отважными и искусными воинами, так же как и оксидраки и маллы — другие индийские племена» (Арриан, с.179)» [4., с.255]. Маллов и оксидраков локализовали на территории бассейна среднего течения реки Гидраот. [4., с.255].

Рассмотрим фрагмент работы Страбона «География» (XV.1.) «8) На основании таких рассказов называют какой-то народ Нисаев и у них город Нису, основанный Дионисом. Над городом помещают гору Мер, причем в доказательство приводят тамошний плющ и виноградную лозу; хотя плоды последнего не созревают здесь, потому что, прежде чем созреть, виноград истекает по причине частых дождей. Кроме того, рассказывают, что Сидраки — дионисово потомство на основании существования у них виноградной лозы и торжественных процессий, потому что цари их совершают свои военные походы и устраивают всякие иные выходы наподобие вакхических процессий с тимпанами и в пестром наряде; такой обычай, впрочем, свойствен всем Индийцам.

Когда Александр при первом приступе овладел какой-то скалой, подошву которой омывал Инд недалеко от своих истоков, то Индийцы, восхваляя его, говорили, что Геракл трижды приступал к этой скале и трижды был отброшен... Басню эту они подтверждают рассказами о Кавказе и Прометее, перенося их сюда по ничтожному поводу, именно на основании существования какой-то священной пещеры в Паропамисадах; здесь, говорили, был прикован Прометей, и сюда будто бы пришел Геракл, чтобы освободить Прометея, и что будто бы это и есть тот Кавказ, который Еллины считают местом казни Прометея».

С II тысячелетия до н.э. до сегодняшних дней, память народа сохранила страницы истории о Прометее. На западе Грузии, в окрестностях города Цхалтубо, есть пещера Прометея, известная также как пещера Кумистави. Народная память хранит предания о том, что здесь был прикован Прометей Зевсом. Аполлоний Родосский в «Аргонавтике» отмечал, что когда аргонавты плыли по Фасису, они слышали стоны Прометея (II, Дальнейшее плавание до Фасиса 1242—1261.94., с.271). Цхалтубо расположен в 8 километрах к северо-западу от Кутаиси (Кутейя – столица царства Ээта, отца Медеи) места цели путешествия аргонавтов.

Исток Инда (Куры) находился в горах Малого Кавказа, где была Индия. Другие племена синдов жили ниже по реке. Оксидраки, описанные Аррианом, с которыми в Индии, в Закавказье воевал Александр, это сидраки Страбона. Поход Диониса в Закавказье к индам на берегу Куры (Инд) мы описывали выше. Гора Мер это гора Меру индоарийских религиозных повествований – горы Большого Кавказа. Недалеко от истоков Инда (Куры) Александр атаковал скалу, которую не взял Геракл.

Арриан в кн.4.,17., отмечая поход военачальника Александра Кратера на массагетов, говорит об их бегстве в

пустыню. «Они, узнав о его приближении, кинулись, что было сил, бежать в пустыню. Кратер, идя по пятам за отрядом Спитамена, настиг его недалеко от пустыни; с ним было теперь еще с тысячу всадников-массагетов». Вероятно, имелся в виду «проход из Иберии в Албанию идет через безводную и неровную Камбисену к реке Алазонию». [94.,.271]. Там, где вода в реке исчезает, начинается пустыня. Исчезает же вода, несмотря на свое обилие, потому, что теряется в песках (Арриан кн 4.,.6. (6).

Географические ориентиры похода Александра предполагают их локализацию в Прикаспийском и Закавказском регионах.

Один из романтических моментов в описании походов – это встреча Александра с амазонками. Согласно Квинту Курцию: «Кн. V.5.(24) Как было сказано выше, с Гирканией граничило племя амазонок, населяющих поля Темискиры вдоль реки Термодонта. У них была царица Талестрис, правившая всеми живущими между Кавказом и рекой Фасис». Определение территория «между Кавказом и рекой Фасис» довольно расплывчато, но имеет привязку к современной реке Риони.

Вот как описывает эту встречу Каллисфен в труде «Об Александре» Книга III: «25 Оттуда [Александр] двинулся в путь к амазонкам. Приблизившись к ним, он послал им письмо следующего содержания: «Царь Александр амазонкам желает здравствовать... Оттуда [т. е. от брахманов] (вероятно, от племен индов на берегу Куры возле Имеретии – прим. авт.) мы предпринимаем путь к вам. Вы встретьте нас радушно: мы приходим не с целью обидеть вас, а только посмотреть страну и вместе с тем облагодетельствовать вас. Будьте здоровы».

Получив и прочитав это письмо, амазонки отписали Александру следующее: «Сильнейшие и правящие из амазонок Александру желают здравствовать. Мы написали

тебе для сведения до нашествия на нашу землю, чтобы ты не возвратился бесславно. А письмом нашим сообщаем тебе сведения о нашей стране и о нас самих, ведущих суровую жизнь. Мы живем за Амазонской рекой посредине *пéрав ой'коῦμεν, εἴν μέρω δέ* т.е. за ойкуменой, *εἴν μεῖαυε δε* (это не я или несколько)» [94.,с.226]. На восток от племен индов (брахманов) протекает река Алазань (Амазонская река), где Александр встречает амазонок.

Его дальнейший путь кажется несколько абсурдным, когда читаем географическое описание Аррианом Кавказа: Кн.4 17.(4) «Спитамен и его люди, видя, что македонцы всюду расставили свои гарнизоны и что бежать им некуда, пошли на Кена и его войско, решив, что тут как раз они и могут оказаться победителями. Придя в Габы -это неприступное место на границе между согдийской землей и скифами-массагетами, - они без труда убедили около 3000 скифских всадников вторгнуться вместе с ними в Согдиану».

В горах Большого Кавказа, на территории Азербайджана, расположен древний город Габала, восточнее реки Алазань. Западнее расположен город Шеки (Шака, восточноиранское Saka – Согдиана) [89.,с.108]. Недалеко произошла знаменитая военная операция Александра Великого по захвату Согдийской скалы. (Арриан., Кн.4. 18. (4).

При раскопках Старой Гянджи найдена статуэтка и наконечники бронзовых типично скифских стрел. Облик лица и характерные особенности: «мягкий колпак, миндалевидные глаза» позволяют сравнить находку с «изображениями скифов на электроном сосуде из Кургана Куль-Оба, на серебряном воронежском сосуде и на золотых пластинках из Аму-Дарьинского клада». Эти параллели позволяют датировать находку V— IV вв. до н. э. «Значение головки скифа из Гянджи заключается в том, что она являет

собой пример редкой иконографии европейских скифов, или среднеазиатских саков» [15.,с.27].

Восточнее Гянджи, передвигались племена, объединенные названием массагеты (по западному побережью Каспия и на Апшеронском пороге), которые ранее, за рекой Курой (Инд), возле реки Алазань, победили Кира Великого. Эти племена по пустыням Апшеронского порога могли кочевать до восточного побережья Каспия. Наконечник бронзовой стрелы скифского образца найден при археологических раскопках на Апшероне. По аналогии с гянджинской головкой «скифа» статуэтку из Амираджан можно отнести не позже V—IV вв. до н. э. [15.,с.27].

Проследим маршрут Александра по фрагментам Арриана: кн.4. 22. (3) «Из Бактрии в конце весны Александр с войском пошел на индов; в бактрийской земле он оставил Аминту и с ним 3500 всадников и 10000 пехотинцев. (4) Переправившись за десять дней через Кавказ, он пришел в Александрию, город, основанный им в земле парапамисадов во время его первого похода в Бактрию (6) Таксил и прочие князья вышли ему навстречу с дарами, какие у индов считаются ценнейшими, и пообещали дать ему слонов, которые у них имелись, числом до 25.

26. Александр пошел сначала к Массагам (возможно город массагетов - абасгов), самому крупному из здешних городов.

Упомянутые слоны в Индии, предполагают их существование в Закавказье в древности. Они сохранились в палеоостанках т.н. южных слонов в Закавказье. В Азыхской пещере, в нижних слоях, сохранились кости доисторических животных, в том числе, пещерных медведей, саблезубых тигров, гигантского и благородного оленя, носорога Мерка [52.,с.4]. «В мае 1953 года были обследованы левый берег реки Куры и ущелье Шорсу, находящейся в Джейранчельской степи Недалеко от места

сборов камней была найдена нижняя берцовая кость южного слона» [52.,с.7]. Здесь на берегу Куры жили племена индов («внутренняя Индия»). Эти племена разводили слонов, о которых говорили античные авторы, описывающие походы Диониса, Кира Великого и Александра Македонского. Найденные останки говорят об отличных от современных климатических характеристиках данного региона.

Из Бактрии (Малый Кавказ) Александр двинулся в сторону Кавказа (Паропамиса – Сурамского хребта). В Схолиях к Аполлонию Родосскому «Аргонавтика дается конкретная привязка этих гор. «1211. Кавказ простирается от страны армянцев до колхов» [94.,с.280]. Страбон в своей работе «География» §39 (р. 91 С.) гору Кавказ (названную воинами Александра) называл Каспийской горой: «[Гиппарх] говорит, что и по Эратосфену Каспийской горы, которая лежит у перевала из Колхиды к Каспийскому морю» [94.,с.359].

Относительно недалеко от индов на реке Куре (Инд) располагалась Албания. Античные авторы оставили воспоминания о встрече Александра с необычными собаками:

- Гай Юлий Солин в своем труде «Собрание достопамятных сведений» отмечал: «XV, 6. Собаки у этих народов выступают против диких зверей, одолевают быков, побеждают львов и удерживают [зубами] все, что [им] попадется; по этим причинам они заслужили даже упоминания в летописях.

XV, 7. Мы читали, что две [такие собаки] были посланы царем албанским Александру во время похода [его] на Индию. Одна из них, с таким презрением отнеслась к выпущенным на нее кабанам и медведям, что, обиженная недостойной ее добычей, долго лежала с ленивым видом.

Александр, не понимая, [в чем дело], приказал убить ее, как негодную. Другая, умертвила льва, выпущенного [на нее], по совету тех, которые привезли ее в дар [царю]. Затем, увидев слона, она стала делать огромные прыжки, сначала утомила животное хитрыми увертками и затем повалила на землю к величайшему ужасу зрителей. Эта порода собак достигает огромных размеров и своим страшным лаем заглушает [даже] рев [быков]...» [6., с.47].

- Античный автор Присциан в своем труде «Землеописание» отмечал: «644 -721 потом воинственные [сыны] свирепого Марса албаны. Родящиеся в их стране собаки одолевают всякого зверя. Великий Александр видел присланную оттуда собаку, победившую и слона, и быстрого льва» [6., с.54].

Вряд ли царь Албании послал бы своих собак Александру, если бы тот находился в современной Индии. Албанский царь послал подарок Александру Македонскому, когда он находился недалеко от Албании - во «внутренней Индии» - в Закавказье.

О пребывании Македонского в Закавказье мы отмечаем в «Истории албан» (кн. 1, гл. 4) гаргары вместе с албанами считаются потомками легендарного албанского правителя Арана. В этой же книге переселение этого племени в Албанию связывается с именем Александра Македонского [46., с.78].

Александр и Танаис

Гекатей Милетский границей между Европой и Азией считал реку Фазис (Геродот, IV,36, 45). Плутарх в работе «О названиях рек и гор и об их произведениях» приводит легенду, согласно которой за Танаис принималась современная река Алазань, впадающая в Куру и далее в Каспий. «1. Танаис — река в Скифии; она прежде называлась Амазонской, потому что в ней купались амазонки, а переименована была по следующей причине. Танаис, сын Беросса и одной из амазонок, Лисиппы, ... бросился в Амазонскую реку, которая по его имени была переименована в Танаис» [94.,с.,521].

Манилий (автор поэмы астрономического содержания времен Августа), очерчивая пределы Азии от Индии и Танаиса до Пропонтиды, сообщает, что Танаис разделяет скифскими волнами части света (IV, 677). Квинт Курций Руф, опираясь на Клитарха и Мегасфена (которыми пользовался и Диодор), также называет Танаис, отделяющий бактрийцев от скифов, границей Европы и Азии (История Александра македонского, VII,7,1).

Анализ трудов Плутарха, Курция Руфа, Манилия предполагает принимать за Танаис современную реку Алазань в Азербайджане.

Лукан, описывая явившиеся в войско Помпея азиатские контингенты, называет целый ряд племен, живущих в пределах Азии от Геракловых Столбов, вдоль Понта, у Фасиса и Таиаиса вплоть до кочевых скифских народов, пограничных с Бактрией и Гирканией. [89.,с.156-157]. Во-первых, Фасис и Танаис перечисляются как отдельные реки; во-вторых, что включают в себя пределы Азии. В работе «Дорога в Тартар. Историко-географические реалии Кавказа и Каспийского моря в древнегреческой

поэзии.» мною рассматривался вопрос о т.н. «Геракловых столпах» на Мангышлакском пороге (древнее русло палео-Волги). Согласно древнегреческим мифам, совершая свой подвиг – принести яблоки Гесперид (дочерей Атланта ухаживающих за садом Геры), Геракл установил свои столпы по берегам пролива в Атлантическое море (Восточный океан, Северный Каспий). Здесь, на Мангышлакском пороге, Атлант на краю земли поддерживал небосвод согласно мифам. Территория от Мангышлакского порога вдоль Понта до скифов, «пограничных с Бактрией и Гирканией» охватывает Предкавказье, Большой Кавказ и Закавказье. Причем, перечисляя в войске Помпея кочующие народы Скифии, которых «ограничивает ледяною бездною Бактр (Аракс более позднее имя – прим. авт.) и обширными лесами Гиркания» (III, 267—268); среди этих народов Лукан вместе с исседонами (эсседонами), аримаспами и ариями называет и массагетов (III, 282—283)» [89,с.118-119]. Это племена Кавказа и Закавказья. «Бактр» и «леса Гиркания» относились к территории на западе Южного Каспия, а за Курой - севернее Лукан располагает скифов, в том числе массагетов.

Об основании Александром города на реке Танаис сообщает также Помпей Трог, XII, 5, 12. Квинт Курций VII,7.(2) «Танаис отделяет бактрийцев от скифов, называемых европейскими. Кроме того, он является рубежом Азии и Европы. (3) Племя скифов, находясь недалеко от Фракии, распространяется на восток и на север, но не граничит с сарматами, как некоторые полагали, а составляет их часть. (4) Они занимают еще и другую область, прямо лежащую за Истром, и в то же время граничат с Бактрией, с крайними пределами Азии».

Здесь, под рекой Танаис подразумевается река Алазань, впадающая в Куру. Вместе с Курой (Истр) она

составляет границу Сатрапии Бактрии (в нее входили и другие племенные образования) и скифов. «Кир очерчивает четкий лимит между территорией Ахеменидов и землями массагетов» [Репен., с.109].

Во-первых; он отделяет бактрийцев (на Малом Кавказе) от европейских скифов (западная часть Большого Кавказа), Во-вторых; Скифы, находясь недалеко от Фракии (о Фракии в Закавказье мы отмечали выше) располагались «на восток и на север, но не граничит с сарматами». Сарматы располагались севернее в Предкавказье.

Сюда к скифам пришел Александр. Возможно, архаичное представление о Танаисе – Алазани нашло отражение в выводах современных ученых. «При этом не совсем понятно, как Танаис, стекая, по Дионисию, с Кавказа, разделяет Европу и Азию «так, что на западе лежит Европа, а на востоке Азия» (662)». [51.,с.103]. Река Алазань стекает с севера на юг, поэтому на «западе лежит Европа, а на востоке Азия».

Первичное название Танаис (Алазань) – реки скифов на Северном Кавказе было перенесено на Дон, в связи с переселением племен и окончательным выделением Азовского моря из океана – северного водного пространства.

Четких границ территории племен и стран порой определить невозможно. На место ушедших народов приходили другие, дающие свои названия рекам и горам. Если первые древнеионийские мыслители границей Европы и Азии считали Фасис, то в дальнейшем, река Алазань называлась Танаис. Река Алазань, впадает в Куру, в настоящее время. В Античный период, когда устье Куры находилось возле современного города Мингечаура, Алазань, возможно, впадала в Гирканское море. Гидрография и названия рек менялась на протяжении столетий. Профессор Пьянков И.В. в своей работе:

«Средняя Азия в античной географической традиции» обратил внимание, что «Бактриану и Согдиану Диодор рассматривает как единую сатрапию, которая «лежит вдоль реки Танаис» (53.,XVIII,5,4; 90., IV,5,5). Танаис фигурирует здесь именно как общая граница этой единой сатрапии. Диодор знает, что Бактриана и Согдиана управлялись одним сатрапом (XVIII, 3, 3; 39, 6). Сатрапия, состоявшая из Бактрианы и Согдианы и простиравшаяся от Кавказа до Танаиса, сформировалась на месте прежней сатрапии Бесса как раз во время пребывания в этих местах Александра» [139.,с.210].

Это описание соответствует, отражению у античного автора, того периода времени, когда за Танаис принималась река Алазань. Недалеко располагается город Шеки (Шака – согдов). Сатрапия Бактрия (в которую входил ряд племенных образований, в том числе и Согдиана), возле истоков Куры, предполагает включение ряда племен и народов и, возможно, могла протягиваться до реки Алазань – Танаис.

Арриан «3.30.(6) Александр, пополнив конницу местными лошадьми (у него пало много лошадей при перевале через Кавказ и во время похода к Оксу и за Оксом), пошел в Мараканды - это столица Согдианы. (7) Оттуда он двинулся к реке Танаису. Истоки этого Танаиса, который местные варвары называют еще, по словам Аристобула, Орксантом, находятся тоже на горе Кавказ; впадает и эта река в Гирканское море. (8) Должен быть еще другой Танаис, о котором историк Геродот пишет, что это восьмая река у скифов: она вытекает из большого озера, а впадает в озеро еще большее; называется оно Меотийским. Некоторые говорят, что этот Танаис является границей между Европой и Азией; (9) по их мнению, Меотийское озеро выходит из глубины Эвксинского моря, и в это озеро и впадает Танаис, разделяющий Азию и Европу».

Фрагмент «Похода Александра» Арриана кн. 3.30,7 об истоке Танаиса, который находится на «горе Кавказ; впадает и эта река в Гирканское море» соответствует реке Алазань, которая впадала в Южный Каспий – Гирканское море.

Что может подразумеваться под рекой Танаис, вытекающей из одного озера и впадающей в Меотиду? Геродот отмечает Танаис восьмой река у скифов: «она вытекает из большого озера, а впадает в озеро еще большее; оно называется Меотийским». Некоторые говорят, что этот Танаис является границей между Европой и Азией (пер. М.Е. Сергеев). [127.,с.97].

Может под Танаисом подразумевалось русло палео-Дона, проходящее через Кума – Манычскую впадину (озеро) и впадающее в Средний Каспий (озеро). Как мы писали выше, Каспийское море (Средний Каспий) во времена Александра считалось частью Меотиды. Выражая мнение своих современников, Аристокл (IV-III века до н.э.) говорил, что Танаис начинается на Кавказе и впадает в Каспийское море, являющееся частью Меотиды (фр. 25, фр. 54) [139., с.47]. Поликлит из Ларисы, соратник Александра Великого был уверен, что увиденный им Танаис впадает в Меотиду: «на этом основании он даже отождествил с Меотидой Каспийское море, в которое, как узнали во время походов, впадает река, принятая за Танаис [там же., с.188]. Т.е. Средний Каспий рассматривался как единый водный бассейн, связанный с Меотидой (Азовским морем) и в то же время он был соединен с Гирканским морем. В разные исторические периоды за границу Европы и Азии принимались разные реки, что приводило к размещению одних и тех же племен, то в Азии, то в Европе.

В труде Полибия (X.48) о войне Антиоха против Эвфидема, говорилось о племени апасиак: «... Апасиаки живут между Оксом и Танаисом. Первая из этих рек впадает

в Гирканское море, а Танаид изливается в озеро Меотиду. Обе реки значительны и судоходны». Страбон отметил их этническое происхождение «Апасаики — племя массагетов» [147., XI 8]. Река Окс впадала в Южный Каспий. Сведения в этом фрагменте вырисовывают следующую картину. Племена массагетов на западном побережье Каспийского моря кочевали от Танаиса (Дона), впадающего в Средний Каспий, до Окса (Аракса), реки на западе Каспия, впадающей в Южный Каспий. Эти племена также перемещались по Апшеронскому и Мангышлакскому порогу.

Руф Курций в одной фразе охватил маршрут Александра Македонского в целом. «Книга IV 5 (5) Когда-то он еще пройдет через Мидию, Гирканию, Бактрию и достигнет индов, живущих у океана? Не говоря уже о согдийцах, арахосиях и о других племенах, населяющих Кавказ и достигающих Танаис (Алазань — прим. авт.)». Индоарийские племена обитали в Предкавказье и Прикаспии, согласно современным исследованиям. В соответствии с древнеионийским учением: Каспий являлся заливом океана и находился на стыке Северного и Восточного (Индийского) океанов. Эта географическая картина укладывается в рамки, описанные Аррианом (кн. V, 26, 2): «...пройти до реки Ганга и до Восточного моря. Оно же, утверждаю я, соединяется с Гирканским морем; Великое море обходит ведь всю землю. Я покажу македонцам и нашим союзникам Индийский залив, сливающийся с Персидским, и Гирканское море, сливающееся с Индийским (выделено автором)».

Согласно сообщениям Псевдо-Калисфена, Александр, видимо, хотел достичь края земли и «Блаженных островов». «Отправившись туда, мы были лишены дневного света; и продолжали сообразно нашему обычаю маршировать в течение нескольких дней, мы прибыли в страну,

совершенно темную. Это счастливая земля». Климатические характеристики соответствуют приарктическому описанию Северного Океана (Северного Каспия), рассмотренные нами выше. Вдоль берега Северного океана (на Мангышлакском пороге и территории Прикаспия и Приазовья) кочевали арийские племена, Одними из этих племен были киммерийцы. Арриан (кн.4, 3(6);6(6)) подробно описывает битву со скифами возле реки Танаис (русло Дона на Мангышлакском пороге).

Какую реку историки Александра принимали за Танаис. Согласно «Жизнеописания Александра» Плутарха (44–45): 44. Александр с лучшей частью войска отправился в Гирканию. Там он увидел морской залив (Средний Каспий образован от стока пресных вод – Каспийское море – прим. авт.), вода в котором была гораздо менее соленой, чем в других морях. Об этом заливе, который, казалось, не уступал по величине Понту (Черному морю – прим. авт.), Александру не удалось узнать ничего определенного, и царь решил, что это край Меотиды». То, что Средний Каспий считался частью Меотиды, мы рассматривали выше. Анализ античных авторов убеждает, что Александр подошел к бассейну Северного Каспия.

Подозрения античных авторов о несоответствии истоков Танаиса (Дона) в Кавказских горах, которые текут на север, потом с севера впадают в Меотийское озеро, отразил Страбон (XI, 7.4). «И об этом море [т. е. Каспийском] присочинено много ложного из-за честолюбия Александра. Так как всеми согласно признано, что река Танаис отделяет Азию от Европы, пространство же между морем и Танаисом, составляющее значительную часть Азии, не подпало под власть македонян, а между тем было признано, что Александр водил туда войско, так что, по крайней мере, по народной молве, считался овладевшим и этими странами,— то поэтому Меотийское озеро, принимающее в

себя Танаис, и Каспийское море соединяли в одно целое, называя озером и последнее и утверждая, что оба они сливаются друг с другом и одно составляет часть другого».

Страбон (II,4,5) « ... Ложно то мнение Полибия, что Танаис течет от летнего востока: ибо все сведущие в географии этих стран утверждают, что он течет с севера в Меотиду, так что устья реки, выход из Меотиды и самая река, насколько она известна, лежат на одном и том же меридиане. II, 4, 6. ... Неосновательно мнение, утверждающее, что эта река (то есть Танаис) течет через Кавказ к северу и затем поворачивает в Меотиду.

(XI,2,2) «... Одни предполагали, что [Танаис] берет начало в Кавказских горах и, поднявшись далеко на север, затем поворачивает назад и впадает в Меотиду (с ними согласен и Феофан Митиленский)...».

Анализ фрагментов Страбона приводит к предположению, что за Танаис, возможно, принимался Терек, берущий начало в Кавказских горах и текущий на север. Поворачивая к бассейну Среднего Каспия, река Терек оказываясь «на одном меридиане» и с устьем и с Меотидой.

Александр на севере Каспийского моря.

Рассмотрим фрагменты VI книги Квинта Курция Руфа:

- 4. (16) «Эта обширная равнина, доходя до Каспийского моря, вдаётся в него двумя отрогами, посередине слабоогнутый залив»

- (18) «Одни называют это море Каспийским, другие - Гирканским, есть и такие, которые считают, что в него впадает Меотийское болото и что вода в этом море не так солонa, как в других, потому что она смягчается вливающейся в него водой из болот»

- (19) «На севере вода заливают обширный берег и, широко разливаясь, образует огромное болото, но при другом состоянии воздуха снова возвращается в свои берега с такой же силой, с какой устремлялось вперед, и стране возвращает ее прежний вид»

- « это не Каспийское море, а сам Океан пробивает себе дорогу из Индии в Гирканию»

- «Царь вступил уже в крайние районы Гиркании»

- 5 (24) с Гирканией граничило племя амазонок, живущее между Кавказом и рекой Фасис (Риони).

Направление похода шло на север от Парфии и Гиркании. Описание болот и заливаемых берегов на севере предполагает, что это Кума-Манычская впадина. Согласно древнеионийским представлениям греков Каспий – залив Океана. Об этом говорит фрагмент: «Сам Океан пробивает себе дорогу из Индии в Гирканию». На севере Каспия отмечается постоянное изменение береговой линии и, что вода возвращается «в свои берега с такой же силой, с какой устремлялось вперед, и стране возвращает ее прежний вид». Поэтому, вырисовывается картина различных бассейнов моря, связанных проливами, также, подчеркивается связь с Меотидой, через, заливаемую водами, Кума-Манычскую впадину.

Войска Александра дошли до бассейна Среднего Каспия (Каспийского моря) и Мангышлакского порога. Об этом говорит равнина на востоке Среднего Каспия и подчеркнутый пресный характер воды Каспийского моря. Заметьте, что Южный Каспий окружен горами. На западе Среднего Каспия - горы Большого Кавказа, а на востоке - равнина. «Эта обширная равнина, доходя до Каспийского моря, вдаётся в него двумя отрогами, посередине слабовогнутый залив». Если мы посмотрим на космический снимок Каспийского моря, то можно увидеть

«слабовогнутый залив» Дербентской впадины Среднего Каспия (рис.2).

Вдоль берега Северного океана (на Мангышлакском пороге и территории Прикаспия и Приазовья) кочевали арийские племена, Одними из этих племен были киммерийцы. Арриан (кн.4, 3(6);6(6)) подробно описывает битву со скифами возле реки Танаис. Возможно, возле совместного русла Дона и Волги в Средний Каспий.

Согласно сообщениям Псевдо-Калисфена, Александр, видимо, хотел достичь края земли и «Блаженных островов». «Отправившись туда, мы были лишены дневного света; и продолжали сообразно нашему обычаю маршировать в течение нескольких дней, мы прибыли в страну, совершенно темную. Это счастливая земля». Данные климатических характеристик соответствуют описанию Северного Океана (Северного Каспия), рассмотренные нами выше.

Алтари Александра

На многих картах (Англо-Саксонская, Псалтырная, Херефордская, Рипольская) рядом с Рифеями располагаются и другие горы. Рядом с Рипами - мифическим горным хребтом, появляются на этих картах мифический маркер севера — Александровы алтари. [51.,с.136].

Птолемей на своей карте мира отмечает «алтари Александра» на Танаисе (III, 5, 26). На Северном Кавказе недалеко от Дербента («Албанских ворот») Птолемей помещает «Александровы Столпы (Колонны)» (V, 9, 15).

Интересно упоминание Оросием Рифейских гор в контексте мировой политической географии (VII. 2. 5–6): «Я знаю, что никто никогда не сомневался, что царства

Вавилонское и Римское по праву именовались державами Востока и Запада; как сама сторона неба, так и алтари, возведенные Александром Великим и доныне стоящие у Рифейских гор». [51.,с.97].

Павел Орозий (V в. н.э.) в «Истории против язычников», пишет (I,2,5), что река Танаис, «проходя мимо алтарей и рубежей Александра Великого, ... пополняет Меотийские Болота» [51.,с.97]. Вероятно, под Меотийским болотом подразумевалась Кума-Манычская впадина. Александр достиг Большого Кавказа (Рипы античных авторов), Кума-Манычской впадины и русла Дона в Средний Каспий. В этом очерчиваемом регионе Александр поставил свои столпы.

На одной из восточноориентированных карт Эбсторфско-Херефордского типа (около 278 географических названий) из списка сочинений св. Иеронима XII в., который принадлежал монастырю св. Мартина в Турнэ, Рифейские горы изображены на севере в центре или с незначительным отклонением на восток. На востоке от гор показаны алтари Александра на побережье Северного океана. [51.,с.110]. Т.е., между Средним и Северным Каспием.

На Певтингеровой карте в Азии к востоку от Каспийского моря изображен алтарь Александра. [126.,с.350]. На Эбсторфской карте «река Илис (Ylis, правильно — Silis), который также назван Яксартом, берет свое начало восточнее хребта Рифей в других горах. Между ними и Рифейскими горами располагаются алтари Александра» [51.,с.132].

Каспийское море располагалось в бассейне Среднего Каспия, во времена Македонского считавшегося частью Меотиды. «Алтари Александра» при устье Танаиса это русла Волги и Дона на Мангышлакском пороге возле Северного Каспия. Русло находилось восточнее бассейна

Среднего Каспия «к востоку от Каспийского моря». Значит, алтари Александра находились на севере западного побережья Среднего Каспия, восточнее Рифейских гор на Мангышлакском пороге (в других горах).

Страбон в кн. XI, 7. 4. Отмечал индов возле Меотиды. «Синдский народ, живущий на юг от Меотийского озера». Страбон в Главе II. Описание побережья Меотиды и Понта до Колхиды 11. К числу меотов принадлежат сами синды [94.,с.379]. Также, Стефан Византийский говорил об индах возле Меотиды в «Схолиях к Аполлонию Родосскому» (IV, 321) [94.,с.660]. Сюда, на побережье Восточного океана (Северный Каспий), где обитали инды, стремился попасть Александр.

В Северном океане (Северный Каспий) напротив Рифейских гор (Большого Кавказа), рядом с алтарями Александра (на Мангышлакском пороге) располагались три острова. «Остров Миопар, о котором ничего не сказано. Некий чудесный остров, на который Александр смог попасть лишь благодаря мольбам и ручательствам» [51.,с.134].

Александр Македонский смог достичь «края земли» - берегов Северного Каспия и вынужден был повернуть обратно.

Яксарт

Название Кавказа - скифское и впервые до нас его донес Гекатей. Плиний, опирающийся на древнеионийские представления, свидетельствует (VI, 50), что «заяксартские скифы называли Кавказ Кроукасимом (Croucasim), т. е. белым от снега. Слово это находит убедительное объяснение из иранского» [89.,с.126-127]. Эта характеристика Большого Кавказа отмечена и у индоариев.

Горы Малого и Большого Кавказа назывались греками Индийскими горами, так как племена индов жили возле истоков Тигра и Ефрата, вдоль Куры (Истра) и возле Большого Кавказа и Меотиды – на берегу Северного Океана. Страбон (XI, 7.4) приводил слова Поликлета, что «...Яксарт, который, будучи наиболее северной из всех рек, впадает, как и все прочие, в Каспий». «Из тех самых Индийских гор, из которых текут Ох, Окс и многие другие реки, вытекает и Яксарт и впадает, подобно им, в Каспийское море, находясь далее всех на севере. Эту-то реку называли Танаисом». Арриан в Анабасисе [VII, 16, 3] при описании рек, впадающих в Каспийское море, выводит Яксарт из Скифии. Яксарт принимался за самую северную реку Скифии, которая впадала в Каспийское море.

Дионисий Периегет в «Описание Ойкумены» приводит периегас народов вдоль Яксарта: «За ним по берегам Яксарта обитают (750) саки - обладатели луков, которые не постыдился бы носить никакой лучник, у них не в обычае стрелять куда попало; [там же живут] тохары, фруры и варварские народы серов, которые не признают быков и тучный мелкий скот; они, перерабатывая пестрые цветы [своей] пустынной земли, (755) изготавливают искусно выделанные и высоко ценимые одежды, такие же яркие, как цветы луговых трав — с ними не сравнится даже тончайшая паутина» [54].

Страна серов располагалась на равнинах северо-запада Каспийского моря. Иордан, который в VI в. написал историю готов, дает описание, уже давно не существующей здесь, Скифии: «Скифия, вытягиваясь в длину и развертываясь в ширину, имеет с востока серов, живущих у самого ее начала на берегу Каспийского моря» [128.,с.89]. Вероятно. скифы называли Яксартом совместное русло Волги и Дона.

На Эбсторфской карте «река Илис (Силис), который также назван Яксартом, берет свое начало восточнее хребта Рифей в других горах» [51.,с.132]. Восточнее Рифейских гор могли располагаться возвышенности Мангышлакского порога, через который проходило совместное русло Волги и Дона. Возле Северного океана, по Мангышлакскому порогу, через который проходили северные реки, кочевали индоперсидские племена киммерийцев, Одно из русел этой реки могло быть принято за Яксарт.

Современными исследователями Яксарт Средней Азии был связан с Танаисом/Доном Черного моря и скифы, живущие на другом берегу этой реки были представлены как находящиеся в Европе. Яксарт традиционно цитируется в античных источниках вместе с Оксом. Однако, «никакое серьезное исследование не в состоянии обнаружить древнее русло этой реки, которые огибало бы Арал и впадало бы в Каспийское море. Если же согласиться, что Яксарт всегда нес свои воды только в Арал, то это означает, что древние картографы амальгамировали его с какой-то другой рекой в тот момент, когда Яксарт упоминался в контексте Окса, текущего в сторону Каспия» [140.,с.98].

Известная античная концепция карты Бактрии с двумя основными среднеазиатскими реками — Аму-дарьей и Сыр-дарьей — впадающими в Каспийское море, находится в противоречии с реальным положением вещей.

Цель Александра – достичь предела мира

Главную цель похода Александра Македонского раскрыл Квинт Курций (кн. IX. 6). «(20) Начав с Македонии, я держу власть над всей Грецией, покорил Фракию и Иллирию, господствую над трибаллами и медами, обладаю Азией от Геллеспонта до Красного моря;

вот я уже недалеко от предела мира, выйдя за который, я поставил себе целью открыть новую природу, новый мир». «Пределом мира», как мы отмечали, считался Каспий и Большой Кавказ на конце Ойкумены.

Квинт Курций (кн. IX. 4.17) отмечал, как Александр просил солдат не прерывать поход и открыть ему путь к океану. «(18) Их ведь ведут за пределы звезд и солнца, заставляют проникать в места, самой природой скрытые от глаз человеческих. Появляются все новые враги с новым оружием. Если они их даже рассеют, какая их ожидает награда? - мрак, туман, вечная ночь, спустившаяся на бездонное море, полное чудовищ, неподвижные воды, в которых природа не в силах поддерживать жизнь». Этот предел мира был так красочно описан античными авторами и в индоперсидской литературе. Такие климатические характеристики Северного Каспия, на краю Ойкумены, возле Северного Океана, как «вечная ночь, спустившаяся на бездонное море, полное чудовищ, неподвижные воды» мы рассматривали в начале книги.

«Отсюда, наняв большое количество проводников, я хотел проникнуть в последние части пустыни, в направлении на север. Местные жители рассказали нам, что есть в этих местах дикие люди и животные, страшные и удивительные. Это увеличило мое желание увидеть эти места и этих людей. Мы прибыли, стало быть, в местность полную гибельных опасностей, и путь преграждала чрезвычайно глубокая пропасть. Нам потребовалось восемь дней, чтобы пересечь ее, увидеть пустынные места, жестоких животных и тому подобное. Наконец мы прибыли, около девятого часа дня, в местность, где мы нашли лес, называемый Анафантис, наполненной большим количеством деревьев с плодами, похожими на яблоки. Были в этом лесу очень высокие люди, двадцать четыре

локтя ростом, с широкими шеями, с ладонями и локтями подобными пилам».

Арриан (кн.4.,15.) изложил грандиозный план Александра по завоеванию мира. «(4) В это же время пришел к Александру и Фарасман, царь хорасмиев, с конницей в полторы тысячи человек. Фарасман рассказал, что он живет по соседству с племенем колхов и с амазонками, и вызвался, если Александр пожелает, ударив на колхов и амазонок, покорить заодно и племена, живущие у Эвксинского моря, быть ему проводником и заготовить все необходимое для войска. (5) ... Фарасмана он поблагодарил, заключил с ним дружественный союз, но сказал, что идти к Понту для него сейчас несвоевременно. (6) Мысли его, говорил он, заняты теперь Индией; покорив ее, он овладеет всей Азией; овладев же Азией, вернется в Элладу и оттуда уже, через Геллеспонт и Пропонтиду со всеми сухопутными и морскими силами ворвется на Понт. И он попросил Фарасмана отложить свою помощь, которую он предлагал сейчас». Согласно Арриана Кн.5. 5. (2) «... Гора Тавр делит Азию; доходит оттуда до Армении; от Армении же идет к Мидии, вдоль земли парфиев и хорасмиев». Выше мы отмечали земли хорасмиев возле Мидии. Фарасман утверждал, что он граничит с колхами и обещал провести к Понту. Но замыслы Александра были другими.

Стефан Византийский отмечал, что "Ктесий в десятой книге Персики", упоминая кампанию против дирбеев, определенно говорит: "Дирбеи, народ, соседний с бактрийцами и Индией". Кроме Ктесия, упоминающими дербиков в написании "дербики", такими авторами являются Диодор (2.2.3.11), Страбон (11.8.8.18, 9.1.18) и Евсевий (1.4.7.3). Согласно Помпонию Мелы (III. 5. 39): «...в Скифском (заливе прим. авт.) - амарды, пестики и уже около пролива дербики». Возможно, что дербики,

проживающие на западном побережье Среднего Каспия, «возле пролива», граничили с юга с сатрапией Бактрией, а с севера с Индией, доходящей до Азовского моря. Вероятно, здесь имелись в виду племена индов, расположенные возле Меотиды (Азовского моря). Проживание племен синдов в Предкавказье мы упоминали выше. Тогда маршрут Александра (согласно Арриана) мог быть завершён Элладой. Через Предкавказье к Понту и далее через Гелеспонт и Пропонтиду в Элладу, чтобы потом «со всеми сухопутными и морскими силами ворваться на Понт».

Все этого предполагает маршрут военного похода Александра Македонского к западу от Каспия. Действительно, поход Александра в Северо-Западную Индию был едва ли не самым трудным этапом его восточного похода. В основе этого лежит сопротивление свободных и храбрых племен Кавказа. Ему пришлось, наконец, обратиться к своей армии с призывом: позволить ему «уйти из Индии, а не бежать» [90., с. 381], [4., с.260].

О том, что Александр Македонский пытался пробиться вдоль западного побережья Каспия, отмечено и у Страбона (XI, 7.4). «Об этом море сочинили много лжи из лести честолюбивому Александру. Так как, все согласны в том, что река Танаид отделяет Азию от Европы, а большая часть Азии, лежащая между Гирканским морем и Танаидом, не была покорена Македонянами, между тем, было признано, что Александр водил туда войско...». Индия на Кавказе не была покорена Александром Македонским, он мог только дойти до «Божественных островов». Храброе сопротивление племен Кавказа и Прикаспия вынудило его хотя бы «уйти», а не «бежать».

Торговый путь по оси Восток – Запад

Выше, мы рассмотрели, местонахождение таких стран как Индия, Бактрия, Согдиана, Арахозия, Хорасмия и ряд других племенных образований на запад от Каспия. В античной литературе описывается путь товаров из Индии к Черному морю. Из какой Индии поступали товары? Насколько реален этот маршрут в Закавказье?

Античные авторы описывают путь индийских товаров через Гирканию к Понту по рекам Закавказья, но в античных источниках упоминается и торговый маршрут из Амиса в Бактрию.

Рассмотрим фрагменты «Географии» Страбона относительно индийских товаров. В переводе М.С. Мищенко (XI,7.3) это звучит так: «Через Гирканию текут реки Ох и Окс до впадения в море. Ох протекает и через Несаю. Некоторые утверждают, что Ох впадает в Окс. По словам Аристобула, Окс - самая большая из виденных им в Азии рек, за исключением индийских. И он, и Ератосфен со слов Патрокла говорят, что река эта судоходна, что по ней перевозится в Гирканию много индийских товаров; отсюда они доставляются в Албанию, и, наконец, через Кур и следующие за ним местности в Евксейн».

Следующий фрагмент (II,I,15) говорит (пер. М.С. Мищенко), что: «Окс, отделяющий Бактриану от Согдианы, на столько удобен для плавания, что перевозимые по нем Индийские товары легко доставляются в Гирканию и в местности, далее лежащие до Понта посредством рек».

Выше, мы отмечали, что под Оксом подразумевался Аракс. Товары из Индии, расположенной между Тигром и Ефратом, по Араксу поступали в Гирканию и далее в Албанию. По Куре и рекам Грузии они доставлялись к Черному морю. Страбон (XI, 2,16) писал, что конечной

целью торговых путей был город на побережье Понта (Черного моря). «Диоскуриада является... общим торговым центром для живущих выше и соседних народностей. Во всяком случае, в этот город собирается семьдесят народностей... Все они говорят на разных языках...».

Два фрагмента Страбона, составленные со слов Патрокла, имеют общие детали: они упоминают индийское происхождение товаров, их транспортировку через Окс до Гиркании и Албании и через реки, их дальнейшее распространение в Понт. Ни Гирканское, ни Каспийское море не указывается. Маршрут, описанный Страбоном, со ссылкой на Аристобула и Эратосфена, содержался в перипле Патрокла. Юлий Солин отмечал поход Александра Македонского в этих же географических границах: «Не умолчу, что в то же время тому же Великому удалось в восемь дней пройти из Индии в Бактрию до реки Далиера, где она впадает в реку Окс, затем к Каспийскому морю, а оттуда через Каспий проникнуть к течению реки Кира» [148., XIX, 4]. По Оксу до Гиркании или Гирканского моря, далее, вдоль западного Каспия до Куры можно было проплыть вдоль берега моря. Этот торговый маршрут из Индии к Понту, на западе от Каспия, существовал до похода Александра Македонского.

О торговле индийскими товарами (Индия возле Армении и Мидии) вдоль Северного Прикаспия, Страбон сообщает в гл. V. Амазонки и Северный Кавказ. «8. За ними следуют уже кочевники, живущие между Меотидой и Каспийским морем, именно набианы, панксаны и затем уже племена сираков и аорсов и господствовали, можно сказать, над наибольшей частью Каспийского побережья, так что даже торговали индийскими и вавилонскими товарами, получая их от армян и мидян (соседей индов – прим. авт.) и перевозя, на верблюдах» [94.,с.273].

Следующие фрагменты Страбона говорят о направлении по торговому маршруту с запада на восток, от Амиса до Бактр:

«(II,1.11) Что путь из Амиса в Колхиду идет по направлению к экваториальному востоку, доказывается ветрами, временами года, плодами и самим восходом солнца; в том же направлении идет ущелье к Каспийскому морю и следующий за тем путь до Бактрии. Часто очевидность и общее единогласие всех путешественников более заслуживают веры, чем показания инструментов».

«(II.1.3) «Направляясь же от Амиса к экваториальному востоку, мы, прежде всего, говорит он, встречаем Колхиду, потом узкий проход, который ведет к морю Гирканскому, а вслед за этим дорога в Бактрию и к Скифам, живущим на другой стороне её, причем горы остаются на право от дороги; эта же самая линия к западу от Амиса идет через Пропонтиду и Геллеспонт».

«(II.1.5) что дорога от Амиса через страну Колхидян и Гирканию до Бактрийцев, жителей, находящихся по ту сторону Бактрии до восточного моря, направляется по прямой линии до экваториального востока вдоль гор, по левой стороне их? Или же, что та же самая линия, идущая в прямом направлении к западу, пересекает Пропонтиду и Геллеспонт? Все это принимает Эратосфен».

В отличие от описаний, восходящих к Патроклу, этот отрывок не говорит ни о каких товарах из Индии. Приведены данные о Бактрах. Маршрут выглядит следующим образом: Амис – Колхида – проход к Гирканскому морю – Бактрия. Подчеркивается, что эта же линии на западе пересекает Пропонтиду и Геллеспонт (в районе Стамбула).

Если мы на карте (рис.17, красная черта) проведем линию от Амиса (юго-восточное побережье Черного моря) на восток до Бактр, то эта линия пройдет через Каспий по

Апшеронскому порогу, причем, вдоль Гирканского моря и, далее, горы (Апшеронский порог - Ахерусийская круча) будут находиться справа от путешественника. Если продолжить линию на запад, то она дойдет до Гелеспонта, современного Стамбула.

Современные исследователи, в частности, Пьянков И.В., отмечал, что описания Эратосфена и Страбона составлены так «будто в нем описывался путь, проходящий прямо с запада на восток. Об этом свидетельствует вся картографическая схема Эратосфена» [139.,с.237]. Описание этого пути лежало в основе сухопутной дороги, древность которой подчеркнута Ельницким Л.А: «Имена тамошних племен - фиссагеты, иирки и аргиппеи - заимствованы им, очевидно, из некоей древней перизгесы, описывающей сухопутную дорогу из Причерноморья в Закаспийские страны и лежавшей, также, вероятно, и в основе псевдоаристеевой "Аримаспеи"» [67.,с.85].

Фрагменты Страбона о торговом пути через Каспий рассмотрены в работе И.Наджафовой «О роли Каспия в международной торговле (по Страбону)» (с.82). Анализируя фрагмент Страбона в переводе Мищенко М.С. (II.1.15), автор статьи отмечает, что товары доставляются в Гирканию, в отличие от перевода Г. А. Стратановского «до Гирканского моря», а оттуда по рекам в Понт. Наджафова И. замечает, что это: «может поколебать наш предыдущий тезис о морском торговом пути» [там же.,с.82]. Исследователем поставлен вопрос: «Итак, мы имеем указания направления торгового пути до Каспия и от Каспия. А как же сам Каспий? Он фигурирует как водный путь или как береговой сухопутный?». [там же., с.82].

Путь (XI,7.3), (II,I,15) по рекам, расположенным на запад от Каспия, из Индии (возле истоков Тигра и Ефрата) шел от истоков Бактра – по Оксу – Араксу в Гирканию и, далее, по Куре к Понту. Как мы отмечали выше: «... река

Бактры заняла место Окса в его верхнем течении, служа продолжением русла реки Инда (Куры – прим. авт.)» [140.,с.104]. Современная река Араз (Аракс) включала в своем течении (до походов Александра Македонского) названия Бактры – Окс – Аракс. Река Аракс, впадающая в Куру (Инд) являлась «продолжением русла реки Инд». Эта схема полностью соответствует современному течению реки Араз, впадающему в Куру и, далее, в бассейн Южного Каспия. До Куры можно было добраться либо вдоль берега по Гирканскому морю, либо сухопутным путем, вдоль побережья. до устья Куры и оттуда речным путем, вероятно до Сурамского хребта. Далее, перейдя хребет, выходили по притокам Риони и, далее, к Понту.

Торговый маршрут с запада на восток, от Амиса до Бактр проходил через Колхиду – проход к Гирканскому морю – Бактрию (в Средней Азии). Далее прохода к Гирканскому морю шел сухопутный путь по Каспийско-Гирканскому перешейку до Бактр. Нет описания морского пути, только речного и сухопутного. К тому же, античные авторы отмечают «несудоходность» Каспия (113., XI,7,2), (98., III,5,38), а Дионисий Перизетт называет его «трудным для плавания» [94.,с.942]. Современные исследователи обратили внимание на замечание Страбона. «Как это уточняет Страбон в ином по отношению к разобранным отрывкам контексте, в его время по Каспию никто не плавал» [140.,с.103]. Следовательно, он не описывал морской путь через Каспий. Через Каспий, между двумя морями, была сухопутная торговая трасса по Апшеронскому порогу.

Современные исследователи, рассматривая Каспий, как единый бассейн, назвали это «продуктом фантазийной географии, где мифологические факты нередко компенсировали слабость реальных знаний» [140., с.97]. На

наш взгляд, географические знания античных авторов опирались на реальную античную действительность.

В античный период Апшеронский порог являлся торговой магистралью, связывающий Среднюю Азию и Черноморский бассейн. Апшеронский порог стал составной частью Великого Шелкового пути, так называемой, «Дороги Страбона».

«С запада эллины постепенно продвигались на восток, начиная с эпохи аргонавтов и их легендарного похода в «златообильную Колхиду», маршрутов Ясона к Каспию, походов воинов Александра Македонского, освоивших речные и сухопутные дороги из Средней Азии в Индию, и плавания Патрокла, посланного Селевком I для исследования Каспийского моря. С востока уже в конце III — II тыс. до н. э. дравидские пионеры, великой хараппской цивилизации долины Инда, вышли в долину Окса, основав здесь торговую факторию, а затем постепенно стали продвигаться на запад к Каспийскому морю, оставив заметный след в цивилизациях Бактрии и Маргианы в последующие века» [140., с.10]. С переселением племен индов с западной территории Каспия в современную Индию (процесс, ускорившийся после походов Александра Македонского), индийские товары шли через Бактрию в Средней Азии.

Во II веке до н.э. посланники Поднебесной были отмечены, согласно китайским источникам, на берегах Каспийского моря. Первое знакомство Китая с Западным краем состоялось при императоре династии Хань У-ди (141 - 87 г. до н.э.). В труде Сыма Цяня приведены результаты дипломатической деятельности Чжан Цяня - посла ханьской империи в странах Центральной Азии. Чжан Цянь составил подробную информацию о государстве Канпой, о стране Яньцай, расположенной у отлогих северных морских берегов, о владении Давань, где были “небесные

кони с кровавым потом”[153] и о большом парфянском государстве – Аньси. Сведения Чжан Цяня раскрыли перед Поднебесной империей перспективу подлинно геополитического и экономического масштаба. Подробное описание китайскими путешественниками, купцами и послами поселений, природных особенностей вдоль маршрутов на Запад свидетельствует об их частом присутствии в этом регионе и его достаточно большой изученности.

Движение западной и восточной цивилизаций навстречу друг другу неизбежно приводило к Каспийскому морю. В эту торговлю вовлекались все страны, оказавшиеся под воздействием эллинистической культуры, в том числе и Кавказская Албания [16.,с.16-30]. Развитие товарно-денежных отношений в Кавказской Албании положительно воздействовали на укрепление городов, высокое развитие различных отраслей ремесла, расширение международных экономических и культурных связей страны.

Важнейшими материалами для освещения денежного обращения Албании в эллинистическую эпоху являются отдельные монетные находки и ряд больших кладов монет. Еще в 1925 г., при земляных работах в Барде, были найдены серебряные монеты. Они оказались тетрадрахмами Александра Македонского (336-323 гг. до н.э.), селевкидских царей Антиоха IV (175-164 гг. до н.э.), Антиоха V (164-152 гг. до н.э.), Деметрия I Сотера (162-150 гг. до н.э.), Антиоха VII Эвергета (138-129 гг. до н.э.).

Более значительные клады эллинистической эпохи на территории исторической Албании были обнаружены за последние десятилетия. Один из них был обнаружен в 1958 г. при вспашке земли для виноградника у села Хыныслы недалеко от города Шамахи. [166.,с.209]. Самый значительный и по составу, и по количеству монет клад эллинистической эпохи был найден в 1966 г. в

Гуткашенском (ныне Габалинском) районе Азербайджана, вблизи городища Габала античного периода [48.,с.80].

Одна из торговых трасс, так называемого Великого Шелкового Пути, проходила из Китая через Среднюю Азию, Каспийское море по Апшеронскому порогу, Кавказскую Албанию к Понту (Черное море) и дальше до Европы.

Каспийско-Гирканскому перешейку история отвела ключевую роль моста между Европой и Азией.

ГЛАВА VI. ДИАФЕСА ИСТОРИЧЕСКИХ ПЛЕМЕН, ПРОЖИВАЮЩИХ ВОКРУГ ГИПЕРБОРЕИ

Античные авторы рядом с гипербореями локализуют исторические племена: аримаспов, кельтов, массоgetов, амазонок, каспий, киммерийцев, исседонов, аримфеев. Известны разные версии диафесы этих народов: у Дамаста Сигейского, Павсания, Гекатея Милетского, также, у Помпония Мелы и Плиния Старшего. Гекатей в "Землеописании", наряду с данными географическими и этнографическими, привлекал мифико-географический материал.

«(1) Дамаст: выше скифов живут исседоны, ещё выше этих - аримаспы, а выше аримаспов - Рипейские горы, с которых дует Борей, а снег никогда не сходит; а выше гипербореи обитают до другого моря

2) Павсаний: В Прасиях есть храм Аполлона. Рассказывается, что приходят жертвенные начатки от гипербореев, что гипербореи передают их аримаспам, аримаспы - исседонам; от этих последних скифы доставляют их в Синоп, а затем через землю эллинов они доставляются в Прасии, а, затем уже, афиняне везут их на Делос» [182.,с.20] .

Аримаспы

Греки узнали об аримаспах из поэмы Аристея Проконесского «Аримаспея». Аристей в VII в. до н. э. совершил путешествие на северо-восток к исседонам до реки Кампас. Эсседоны поведали Аристее о землях за ними. «За исседонами живут могучие одноглазые люди, которые борются с грифами за золото, а грифы — «звери,

похожие на львов, но с крыльями и орлиным клювом» [138.,с.402]. Грифы античных источников обозначены в скифской культурной традиции. В индийской мифологии описывается птица Гаруда или Шьена, в Авесте — Саэна, в «Шах-намэ» — Симург. В античных источниках она трансформируется в грифов. Зороастрийские тексты причисляют Саэну к птицам, но описывают ее как имеющую зубы хищника и некоторые другие черты зверя [101.,с.97]. В учебнике исторической геологии реконструкция летающего ящера птерозавра, с размахом крыльев 15–21 м. сходна с грифами античных авторов. Похоже, что описание фантастической птицы, сделанное несколько тысяч лет назад, сходно с птерозавром, жившим 60 миллионов лет назад.

Помпоний Мела дает привязку племени аримаспов, базируясь на древнеионийских картах (в частности карте Варрона), «между живущими на крайнем северо-востоке аримаспами и Меотидой».

О них писал Эсхил. В скифской мифологии одноглазыми аримаспами назывались племена, проживающие в отрогах Рипейских гор и ведущие борьбу с грифами. Гесиод передавал чудесные сказания об аримаспах. «Остерегайся также однозрачной, т. е. одноглазой, рати аримаспов, выступающей на конях, т. е. воинственной». В то же время добавляет интересную информацию «живут они у течения пролива и предела Плутона» [94.,с.793].

Согласно Геродота (III, 116; IV, 13), в "Аримаспей" излагались причины вторжения киммерийцев в Малую Азию. Это «постоянная война между северными народами, которые все воюют между собой, за исключением гипербореев. Аримаспы вытеснили, исседонов, исседоны - скифов, а скифы в свою очередь - киммерийцев, живших у

Южного моря (бассейн Южного Каспия – прим. авт.» [38., IV, 13].

Ельницкий Л.А. увязывает аримаспов Геродота с аримами ассирийских источников [65.,с.47] и «со скифскими словами арима и аримаспы» (там же., с.46). «27.«арима» скифы называют единицу, а «спу» - глаз» [94.,с.932]. В «Схолиях к «Землеописанию» Дионисия Периегета» объясняется этот феномен: «31. Аримаспы - скифы; Дионисий называет их «неистовствующие» от Ареса, «воинственные», а Эсхил называет их «одноглазым войском», потому что они, будучи весьма искусными стрелками, для того, чтобы вернее прицелиться, закрывают один глаз. И, может быть, вследствие прилежного упражнения в этом с детства, как говорят и древние, у них один глаз сделался меньше другого... вследствие постоянного повторения, этот недостаток сделался отличительным признаком племени» [94.,с.539].

Географическая привязка аримаспов: «32. Океан, омывающий землю аримаспов, называется Ледовитым, Кронийским и Мертвым» [94.,с.539]. О бассейне Среднего Каспия, как заливе Кронийского моря мы писали выше. Помпоний Мела (II, I, 1-3) располагал «первое скифское племя — аримаспов» в ближайших к Рипейским горам места. Здесь у края земли, «из пещеры в Рипейских горах, с которых «никогда не сходит снег», дует Борей, северный ветер» [138.,с.402].

Географические ориентиры племен укладываются в теорию существования двух морей: Каспийского моря в бассейне Среднего Каспия и Гирканского - Южного Каспия, связанных проливом;

- Океан - Ледовитый, Кронийский и Мертвый (бассейн Северного Каспия);
- Рипейские горы (Большой Кавказ);

- «предел Плутона» возле пролива (пролив между Средним и Южным Каспием на Апшеронском пороге), что соответствует царству Плутона - Аида.

Следовательно, племя аримаспов обитало в «приокеанских местностях»: между «Океаном - Кронийским, Ледовитым»; Рипейскими горами, вершинами Кавказа, «Кавказ — на конце Океана» [94., с.46], т.е. Рипейские горы, «с которых дует Борей и никогда не сходит снег» [94., с.821]; проливом Плутона [94., с.793]. Т.е. между западной частью побережья Среднего Каспия и горами Большого Кавказа до Апшеронского порога. Там, где Одиссей встретил циклопа Полифема (аримаспа) отца Кельта, Галла и Иллирика. Характеристика, данная аримаспам античными авторами, как «неистовствующие» от Ареса, «воинственные», «выступающие на конях», подчеркивает их достаточно мобильный, в определенной степени пастушеский, кочевой, образ жизни в Прикаспийском регионе.

Племя аримаспов вошло в мифологическую традицию разных народов, трансформируясь в циклопов. Страбон (I, 2, 9) высказал предположение: «Может быть, и одноглазых киклопов поэт перенес из рассказов о Скифии: говорят, что именно таковы аримаспы, которых вывел Аристей Проконнеский в «Аримаспее» [94.,с.248]. Ельницким было отмечено, что скифская легенда о грифах имеет локальные особенности, «связывающие ее с областями, находящимися у границ Бактрии и Индии» [65.,с.40]. Расположение Индии и Бактрии на Кавказе мы рассматривали выше.

Киммерийцы

В содержании одиннадцатой песни поэмы Гомера «Одиссей» (вечер тридцать третьего дня), рассказывая о своих приключениях, Одиссей дает географические ориентиры киммерийцев. «Северный ветер приносит корабль его к берегам киммериян, где поток Океана ввергается в море» [Гомер «Одиссея» в пер. В.А.Жуковского]. Эта географическая особенность античного Каспия, считающегося заливом Океана. Океан (Северный Каспий, соединяющийся с бассейнами северных рек – прим. авт.) по руслу палео-Волги и Дона, через Средний Каспий - «ввергается в море» (через теснину Апшеронских скал – прим. авт.) - в Гирканское море (Южный Каспий). На юг корабль несет северный ветер. Описание Гомера соответствует карте-схеме, составленной греческим философом Посидонием (139/135 - 51/50 г.г. до н. э.). На рис.10 длинный и широкий пролив соединяет Гирканское море с Океаном на севере. Этот расширенный пролив - бассейн Среднего Каспия. Евстафий, архиепископ Фессалоников, в работе «Объяснения к «Одиссее» Гомера отмечал (перевод Латышева В.В.): ««Древние схолии говорят также, что киммерийцы — народ, живущий вокруг Океана. Или иначе — что под киммерийцами поэт понимает живущих на западе и близких к Аиду» [94.,с.1671]. Киммерийцы живут «вокруг Океана». Согласно древнеионийской традиции Каспий или Гирканское море (залив океана) на границе населенной земли, за ним потусторонний мир.

350 А от нее пройдете по морю дальше немного
К мариандинам. Узнав их страну, спокойно причальте.

В том краю спускается путь в обитель Аида.
Ввысь над ним простирается Ахерусийская круча,
Понизу пересекает его Ахеронт бурливый
355 Из ущелья огромного воды свои извергая.
[гомер пер вересаева.,кн. II.350].

Кто, такие мариандины? «В схождениях к «Аргонавтике» Аполлония Родосского есть краткая заметка о том, что герой — эпоним племени мариандинов [т. е. Мариандин] — был сыном некоего Киммерия (аполлоний родос., II, 140, 723, 780)». Следовательно, это потомки киммерийцев, которые упоминались античными авторами: что области киммерийцев и амазонок «простираются до самого Каспийского моря, которое омывает азиатские просторы, а потом позади Скифии сливается с Океаном» [148., 5.17,1]. Согласно этому фрагменту, рядом с мариандинами — обитель Аида (Ахеронт — Апшерон), где через Ахерусийскую кручу (что говорит о небольшой высоте Апшеронского порога), проходит Ахеронт «бурливый». «355 Из ущелья огромного воды свои извергая». «Плутон—подземное царство» — отсюда Плутонов пролив это пролив из Среднего в Южный Каспий — русло палео-Волги, где всегда стоял запах от выбросов нефти, газа и огня из воды и между скал Апшеронского порога (Эфшеран, Ахеронт). Обитель Аида, где проходит Плутонов пролив это Планкты — узкий путь между скалами, где прорывается огонь (места будущей нефти и газодобычи), а встречные потоки воды прижимают корабль к скалам. Надо приложить немало сил, чтобы выбраться по встречному течению на открытое место.

775 Ты знаешь, как чту я героя Ясона
И остальных аргонавтов, а сердце мое неизменно.
Знаешь, как я их спасла проходящих сквозь Планктские скалы.

Там, где страшно пышет огнем, гремя, бури
И где волны морские бьют по могучим
Утесам [Аполлоний Родосский. Аргонавтика, с. 72].

«В «Орфической аргонавтике» Рипейские ущелья названы в перечне географических объектов, которые преодолели аргонавты, прежде чем вошли в Северное море, а также сказано, что Рипейские горы закрывают Солнце киммерийцам».

Аполлоний Родосский описывал этот маршрут из Каспийского моря в Океан. «1055—1082. мы прошли Рипейские ущелья, а оттуда «Арго» побежал вперед по узкому потоку и вошел в океан, который гипербореи называют Кроновым, а также Мертвым морем» [94., с. 775].

Маршрут выглядит следующим образом. Аргонавты, пройдя через Ахеронт и Средний Каспий «по узкому потоку и вошел в океан» - через Мангышлакский порог в Северный Каспий.

Предполагаемый современный, спокойный пролив Боспор в Стамбуле, не подходит к этому описанию. Через пролив на Апшеронском пороге должны были проплыть аргонавты (Фасис – Истр, т.е. сливающееся русло Куры и Аракса – Южный Каспий), чтобы попасть далее в Океан – Северный Каспий.

Это территория, где кочевали киммерийцы, возле Северного Каспия, от Мангышлакского порога, являющегося выходом непосредственно в Океан, до пролива на Апшеронском пороге в Гирканское море, куда прибыл Одиссей в царство Аида. Но не на запад, а на северо-восток от Греции, о чем мы говорили выше. «... Гомер, зная, что киммерийцы поселились в северных и мрачных местностях у Боспора, поместил их возле преисподней, быть может, даже вследствие общей ионийцам ненависти к этому племени: ведь, именно, во

времена Гомера или немного раньше его, как говорят, произошло вторжение киммерийцев в Азию до Эолиды и Ионии» [Страбон.,III, 2,12].

Стефан Византийский отмечал, что относить киммерийцев на запад, помещая их у входа в подземное царство, греки стали гораздо позже, описываемых событий. Он связывал причину этого с развитием колонизации Сицилии и Великой Греции, когда многие мифы и их персонажи (Одиссей, Диомед, аргонавты и др.) были локализованы на западе. Илюшечкина Е. В. в работе «К вопросу об источниках перизезы Дионисия Александрийского «Посидоний Родосский» отмечала, что: «комментаторы фрагментов Посидония указывают также на письменную традицию, помещавшую Планкты и Симплегады соответственно на западных и восточных границах ойкумены (с.434)». «Особенно же упорно о северо-западных киммерийцах заговорили в I в. до н. э., после знакомства с кимврами, которых по фонетическому сходству греческие и латинские писатели отождествили с киммерийцами. В Италии (Кампании) киммерийцев локализует Страбон, (V, 4, 3)» [94.,с.1346].

Мифологическая традиция и исторические источники ведут киммерийцев к Кавказскому и Прикаспийскому региону. Миф о подвигах героя - Персея вновь приводит нас к Каспийско-Кавказскому региону. Персей должен был убить Медузу-горгону. При этом вновь появляется направление: «далеко-далеко на западе, где стоит вечная ночь, живут три сестры горгоны» [123].

Мы отмечали особенность древнегреческих мифов, на которую обратили внимание современные исследователи. «Видимо, ниже исседонов, где-то близ моря, простираются мрачные поля Горгон и Форкид, никогда не видевшие Солнца и Луны... здесь каким-то образом, мрачное западное направление, куда обычно помещали Горгон,

совмещено с солнечным и знойным восточным» [136.,с.32]. О нахождении исседонов на Кавказе мы будем рассматривать ниже.

Территория киммерийцев, возле Северного Океана, рисуется в мрачных тонах: «где стоит вечная ночь», поля близ моря «никогда не видевшие Солнца и Луны», т.е. плотно закрытые облаками.

Дионисий Периегет в «Описание населенной земли» дает характеристику территории киммерийцев – «...народа, живущего вокруг Океана». «730. Киммерийский]. Ты придешь на Киммерийский перешеек на самых узких вратах озера, т. е. Мэотийского (под Меотидой, вероятно, имелся в виду Средний Каспий – прим. авт.).

Поэт понимает Киммерийский Бсспор, который служит дополнением Мэотийского озера.

Большинство говорит, что киммерийцы — народ у скифского Тавра и Мэотийского озера; они не имеют света, не видят солнца и сорок дней проводят во мраке и глубокой ночи; время этого мрака — когда солнце находится в созвездии Козерога; другие же сорок дней они живут в полном свете». «Говорят, что страна их [киммерийцев], окруженная горными высотами с востока и запада и потому мрачная, в течение шести месяцев окутана туманом; туман этот подобен ночи, по выражению «спустилась с неба ночь», так как солнце смотрит на них, но, как свидетельствует и поэт, не освещает настолько, чтобы рассеять густоту тумана и принести им ясный день; а в другие шесть месяцев чистое солнце светит им с юга или с какой-нибудь другой стороны» [94.,с.68]. Территория обитания киммерийцев вокруг Океана, соответствует описанию особенностей Мангышлакского порога возле Северного Каспия (Северного океана), где в результате влажности и сученности облаков, туманы создавали видимость края света.

Территория Северного и Среднего Каспия:

«...в ледниковый период она находилась в суровых холодных широтах, что вместе с обширной водной преградой служило естественной защитой от нежелательных вторжений. Этому же способствовала и уникальная географическая изолированность Мангышлака-Каспиотиды, отгороженной от мира чередой высоких горных хребтов с запада, юга и востока и ледниками с севера» [13].

Дионисий, описывая киммерийцев Северного Причерноморья, опирался на Перипл, содержащий древние данные об исторических киммерийцах, живших на Кавказе [94.,с.1010]. «Это этническое обозначение, возможно, должно быть отнесено к Кавказу в широком смысле, ибо Гомер в библии - это киммерийцы (химьяриты), локализовавшиеся в Каппадокии и на Кавказе» [94.,с.1361]. Ряд исследователей признают присутствие кочевых, мобильных киммерийцев в течение «некоторого времени» в Закавказье, идентифицируя области Qu-gi-a-ni, а также Gu/Qu-gi-a-i-ni, упоминаемых в урартских текстах, расположенных к северу от Урарту. Поскольку киммерийцы находились в постоянном передвижении с места на место, точно локализовать их местопребывание весьма затруднительно (Кн. Бытия X,1-3.VIII в. до н.э. Таблица народов) [94., с.14]. «...наряду с традиционным Боспором Киммерийским, киммерийцы показаны в числе северокавказских племен, что вполне согласуется с локализацией их на основании древневосточных данных, характерное для времен ионийской колонизации» [218.,с. 74]. Гай Юлий Солин (5.17,1) локализирует области киммерийцев и амазонок, которые «простираются до самого Каспийского моря».

Евстафий фессалоникский, живший во второй половине XII в, в Комментарий к «Землеописанию»

Дионисия», изданным между 1170 и 1175 гг., отмечал приарктические характеристики Северного Каспия: «30. А выше к северу]. Северное море называют Кронийским заливом, может быть, потому, что Крон способствует холоду, или по причине охлаждения: ибо холод приписывается Крону. называется так потому, что солнце там слабо бросает свои лучи, ибо оно лишь через большие промежутки времени оказывается над этим морем, т. е. приближается к нему» [94.,с.946]. Евстафий в схолиях к «Землеописанию» Дионисия Периегета отмечал Средний Каспий как Кронийское море: «Поэт предполагает Кавказ находящимся у Кронийского моря, считает его частями Рипейские горы и думает, что Кавказ — отрог Тавра» [94.,с.949]. «32. Океан, омывающий землю аримаспов, называется ледовитым, Кронийским и мертвым [94.,с.932]. Вдоль Каспийского моря — между Северным и Средним Каспием кочевали киммерийцы.

Мифические предания о северных странах сохранились и в сочинениях древнеиндийской литературы. Они легли в основу одного из красочных рассказов великой эпопеи Индии — «Рамаяны» (написанной позже, чем «Махабхарата»).

После долгих попыток найти похищенную демоном Раваном Ситу, свою супругу, Рама обратился за помощью к своему союзнику - Сугриве. Царь обезьян послал свою армию во все страны света на поиски Ситы. Вождю войска, отправленного на север, предстояло перейти Гималаи и двигаться на север, пройти через пустыни, преодолеть другие горные массивы. К северу от этих стран, по словам Сугривы, находилась «область мрака и наводящей ужас темноты; смерть ждет каждого, кто приблизится туда. Но далее, как рассказывал Сугрива, лежит уже счастливая обитель света, где живут небесные девы и священные муні. Там повсюду растут плоды, золотые цветы, реки текут в

золотых руслах; там Вечный океан и золотая гора, вершины которой касаются неба» [29.,с.32]. Картина северных стран индийских сказаний – калька мифов древней Греции и описаний античных авторов Кавказско-Каспийского региона.

Массогеты

В книге пророка Иезекииля (гл. 38) сказано, что «массогиане, происходящие от Масога, сына Иафета есть известное племя на северо-востоке. Из этого можно заключить, что массагеты произошли от соединения двух народов масог и гет» [17.,с.12]. Мы вновь оказываемся на северо-восточном краю Ойкумены - возле Каспия.

Мифологическая традиция Греции располагает массагетов рядом с гипербореями «31. Они ничего не сеют, а питаются мясом домашних животных и рыбой; последняя в изобилии добывается ими из реки Аракса, пьют также молоко» [94.,с.101]. Геродот (1.216) Аммиан Марцеллин [94.,с.291,303] и Дион Кассий [94.,с.277] ставили знак равенства между массагетами и аланами [85].

Рассматривая исторические события необходимо оперировать географическими данными, того периода времени, когда эти события происходили. Локация массагетов дана Геродотом «Живут они на востоке по направлению к восходу солнца за рекой Араксом напротив исседонов» [38.,I.,201]. Геологические факторы влияли на изменение береговой линии Каспийского моря, поэтому в античности бассейн Южного Каспия имел другие очертания и реки, впадающие в него, имели другие устья. Л.А Ельницкий, говоря о реке Аракс, отмечал несоответствие в определении ее устьев у разных античных авторов. «Именно в области каспиев протекали через Албанию реки Кир и Араке в их нижнем течении, которые уже у Плиния,

(120.,VI,26.) ссылающегося на "большинство" писателей, имеют общее устье. Хотя еще Птолемей, (132.,V,12,6) наряду с рукавом Аракса, впадающим в Куру, показывает и его собственное устье. Страбон, однако, пользуясь в данном случае, видимо, опять-таки, Эратосфеном, говорит отчетливо об их отдельных устьях (Страбон., XI, 14, 2.)» [65., с.152].

Страбон отмечал (XI, 7.6) – пер. Мищенко Ф.С., что «Массагеты доказали свою доблесть в той войне с Киром, о которой повествуют многие; от них и нам следует узнать об этом. О массагетах говорят, что часть их живет на горах, часть в равнинах, третьи занимают болота, образуемые реками, четвертые острова на этих болотах. Утверждают, что река Аракс, разделяющаяся во многих местах, более других наводняет эту страну: она впадает всеми своими устьями в северную часть моря и только одним в Гирканский залив». Все устья, кроме одного, смешиваясь с Курой, впадали в северную часть этого моря (возле Мингечаура), а только одно, непосредственно в Гирканское море. При этой гидрогеографической ситуации в период античности, Апшеронский порог находился – «на востоке по направлению к восходу солнца за рекой Араксом».

Геродот подробно описывает события 530 г. до н.э., когда могущественное массагетское племенное объединение столкнулось с ахеменидской Персией. Так как устье Куры, согласно расчетам С.Н.Муравьева, доходило до Мингечаура, где в болотах и озерах терялся Аракс, то перейдя реку Аракс, Кир оказался на Алазанской равнине. Лагерем Кира представляется Алазанская равнина, где отмечается «течение замерзшего Алазона». В событиях, связанных со сбором войск перед битвой Кира, Валерий Флакк отмечает и Гирканию и Иверию (Иберию). Вначале идет описание «Меотийской рати» (бассейн Среднего Каспия) из «Рипейского мира», наполняющей «обеих

Медведиц» [150.,с.127]. Земли за Араксом, населенные массагетами, были названы Геродотом «безграницной необозримой равниной». Они шли до Апшеронского порога и далее. После решительного сражения массагеты победили, почти все персидское войско пало, погиб и царь Кир, правивший Персией 29 лет.

Массагетов на западном берегу Каспия отмечали исследователи: «...значительная часть территории, при-мыкающей к морскому побережью от Дербентского прохода до нижнего течения Куры, была обитаема группами кочевников, носивших общее название массагетов» [5.,с.73]. Массагетские племена кочевали вдоль западного побережья Среднего Каспия и на Апшеронском пороге. Симмий Родосский в работе «Аполлон» (Фр. 1.) отмечает: «Я прибыл к богатому народу отдаленных гипербореев, у которых некогда пировал и царь Персей; там живут массагеты, едущие на быстрых конях, вооруженные скорострельными луками; я пришел и к дивному потоку вечнотекущего Кампаса, который несет свои воды в божественное, бессмертное море. Оттуда я прибыл на заросшие зелеными маслинами острова, осененные высокими тростниками» [Латышев с.237].

Выше мы писали о сухопутной дороге из Амиса в Бактрию Эратосфена и Страбона. «Имена тамошних племен – фиассагеты, иирки и аргипеии – заимствованы им, очевидно, из некоей древней периэгесы, описывающей сухопутную дорогу из Причерноморья в Закаспийские страны и лежавшей, также, вероятно, и в основе псевдоаристеевой «Аримаспеи». Имена эти являются, очевидно, скифскими и первое из них – фиассагеты – должно быть в первую очередь сопоставлено с племенными именами массагетов» [65.,с.96]. Эта «сухопутная дорога» - Апшеронский порог, по нему кочевали массагетские

племена. Об этом говорят топонимические и этнографические данные Апшерона. «От имени массагетов получило название селение Машката, ныне Маштага» [15.,с.19-20]. Топонимические названия - «Гирканское море», «Гюрган» - на Апшеронском полуострове напоминают название Гиркания. [15.,с.13], [58]. В первом тысячелетии до нашей эры вдоль западного побережья Каспийского моря, включая Апшеронский порог, кочевали ираноязычные племена скифов-массагетов (маскутов). [15.,с.19-20].

Начало распада среднеазиатского массагетского племенного объединения относится к концу V в. до н. э. Согласно В. И. Пьянкову массагетов вытеснили ираноязычные дахи, в IV в. до н. э.. В IV в. Фавст Бузанд, называет массагетов мазкутами. Кавказские массагеты-мазкуты обитали в Приморском Дагестане и Северном Азербайджане, севернее и южнее устья Самура (дивный поток вечнотекущего Кампаса) на территории Чор с центром в Дербенте. В IV—V вв. Аноним Равеннский упоминает области мазкутов-массагетов «*patria Albania* и *patria Massageton* рядом». В IV в. римский писатель Аммиан Марцеллин, описывая поход полководца Гнея Помпея в Закавказье, сообщает, что «Помпей достиг албанов и массагетов, которых называют аланами. Наиболее поздние упоминания мазкуто-массагетов в восточной части Большого Кавказа относятся к XI—XIII вв.» [224].

Амазонки

Союзы женщин-воительниц, так называемых амазонок, упоминали в своих трудах почти все известные античные авторы. С одной стороны, скептическое отношение к ним ставило вопрос об их существовании. С

другой стороны, античные источники подробно описывали их месторасположение и обычаи. Работы Геродота, Гиппократ, Лисия, Эфора, Страбона, Диодора Сицилийского, Помпей Трога, Плутарха и других авторов предполагали несколько версий обитания амазонок. Однако, вопрос о первоначальной родине амазонок продолжает вызывать споры.

Греческая мифологическая традиция связывает амазонок с горами Кавказа. Словами Приды, посланной Герой и принявшей вид Ареса, обращенными к Ликургу античные авторы говорят об обитании амазонок на Кавказе: (XX, 199 слл) «Дитя, отпрыск непобедимого Ареса, неужели ты дрожишь перед женской угрозой нежных бассарид [вакханок]? Ведь они — не амазонки с Термодонта, не войнолюбивые жены с Кавказа... » [94.,с.1280].

Бог виноделия Дионис на Кавказе вступил в битву с амазонками: «.. Ведя их [слонов], владыка Дионис после битвы с индами, поверг в страх женщин с прекрасными шлемами у кавказского берега амазонской реки... [94.,с..1281]. Это амазонки возле реки Алазань, о чем мы писали выше.

Амазонские мотивы осетинского нартского эпоса уникальны. Существуют, также, черкесские и карачаевские предания о борьбе их предков с легендарными еммеч — женщинами -воительницами, обитавшими на Северном Кавказе [155.,с.515—516; 62.,с.18—34]. Существенно то, что женщины-воительницы черкесами и карачаевцами осознаются как представители иного, враждебного им народа, тогда как в эпосе осетин они претерпевают определенную эволюцию — сначала они не женщины нартов, но выступают в боях вместе с нартами, и, в конце концов, уже считаются нартскими женщинами. Эта сюжетная линия, между прочим, очень близко

напоминает известный рассказ Геродота о происхождении савроматов от браков скифов с амазонками, несомненно, имеющий фольклорную основу [39.,с.215—216].

Аристей, в своем путешествии к исседонам на Кавказе, ведет дорогу к амазонкам; от истоков реки Буйной через «поднимающиеся до звезд высоты» на юг. «Судя по всему, здесь имеются в виду Центрально-Кавказские горные перевалы, ведущие в Колхиду - долину реки Фасис» [136.,с.22]. Аристей же, по-видимому, сам застал этих скифских «амазонок» в Колхиде, на реке Фасис (Риони), когда возвращался от исседонов на родину через один из кавказских перевалов у истоков реки Буйной (Кубань) [138.,с.412]. Время Аристее и «амазонок» VII в. до н. э. [138.,с.414].

Античные авторы, начиная с Аристее, отмечают амазонок в горах Кавказа. Об амазонках писали: Диодор, XVII,77; Курций Руф, 5, 24-30; Страбон, XI. «Как было сказано выше, с Гирканией граничило племя амазонок, населяющих поля Темискиры вдоль реки Термодонта. У них была царица Талестрис, правившая всеми живущими между Кавказом и рекой Фасис» [90.,Кн.VI,гл.IV 24].

Эсхил устами Прометея объясняет Ио как пройти к амазонкам, которые покажут дорогу к морю: «К реке Дикарке выйдя, - та и и впрямь дика». Далее спуститься с вершины через перевал на полдень (в Закавказье). Прометей показывал Ио дорогу к морю. Какое море это могло быть? Географическую и этнографическую картину Кавказа передают античные авторы, описывая местоположение амазонок. Согласно П.Мелу (III.5.39), (I,2,12) «Ближайшие к скифам каспианы окружают Каспийский залив, за ними живут амазонки, а за последними, говорят, есть еще гипербореи» [8.,с.180]. В изложении Плутарха амазонки расположены в тех частях гор, которые спускаются к Гирканскому морю (Плутарх.,Помпей XXXV) [189.,с.24], а

Гай Юлий Солин отмечал (5.17,1), что области киммерийцев и амазонок «простираются до самого Каспийского моря, которое омывает азиатские просторы, а потом позади Скифии сливается с Океаном». Если Солин и Помпоний Мела располагают амазонок недалеко от Каспийского моря, а Плутарх « в тех частях гор, которые спускаются к Гирканскому морю», то Плиний отмечает, что племя амазонок: «живет до Каспийского и Гирканского моря» [120.,VI. XIV.35]. Это соответствует тем частям гор, которые находятся между Средним и Южным Каспием. Сюда пришла Ио, спустившись после амазонок к Апшеронскому порогу, который после ее прохода получил название Киммерийский Боспор. В отличие от Киммерийского (Керченского пролива) который прошел Геракл, после своего подвига с коровами Гериона.

Прометей предсказывает будущее амазонок:
(они

Близ Термодонта, в Темискире, некогда
Осядут, где коса у Салмидесса путь
Судам закрыла, мореходам мачеха) [188].

Следовательно, в так называемые мифические времена, согласно Эсхилу, амазонки обитали на Кавказе. Участие в Троянской войне заставило их покинуть Кавказ. Античные источники сообщают об участии киммерийцев, гаргар и амазонок в Илионской войне (XIII-XII вв. до н. э.).

Аполлоний Родосский отмечал, что: «Таким вот образом, женщины родом из Скифии овладели царствами Азии, которые и держали почти сто лет...» [9.,книга II, 373-387 и 392-407]. В Схолиях к Эсхилу (по изд. Диндорфа, том III, Оксфорд, 1851) подчеркивается происхождение амазонок. «723. Рать амазонок], ибо первоначально амазонки жили в Скифии [94.,с.64]. А Кавказ, как заметил Л.А.Ельницкий:

«...Кавказ в широком смысле слова относился тогда к Скифии» [65].

Горные реки Кавказа Терек, Ардон и другие, по достоинству несут названия «Буйная», «Дикарка». Река Ардон (осет. *Æрыдон* — «бешеная река») течет по глубокому Алагирскому ущелью. Горные перевалы, по ущельям которых реки стекали, как на север, так и на юг, являлись проходами в Закавказье. Эти перевалы вели к амазонкам, живущим рядом с гаргарами (вайнахами), а также гелами и легами [147.,XI,5,1-3]. Здесь расположен удивительный край Хевсуретия - местность в горной части Грузии, которая граничит с Чечней и Ингушетией на севере, недалеко Азербайджан и Дагестан (гелы и леги – прим. авт.). В XIX в. в горах Хевсуретии были найдены женские погребения с предметами вооружения, позволяющие заключить о наличии «соответствующих вышеописанных общественных отношений и религиозных представлений, у того неизвестного скифо-кавказского племени (или племен), которому принадлежат эти захоронения...[65., гл 1 п. 2]. По словам самих археологов, связанные с амазонками «сведения письменных источников об особой роли женщин в савроматском обществе блестяще подтверждаются археологическими данными». Погребения «амазонок» — вооруженных всадниц известно и на Северном Кавказе (Каменно - мостский могильник, VII в. до н. э.) — вполне возможно, что оно принадлежало одной из тех кавказских амазонок, о которых говорил Аристей и которых, по-видимому, он сам встретил на одном из кавказских перевалов. [138.,с.539].

Река Алазань, вытекающая в Хевсуретии, течет по границе Грузии и Юго-Восточного Дагестана, затем по северо-западу Азербайджана, где впадает в Куру. Сейчас здесь Мингечаурское водохранилище, куда в античное время, согласно Новосельцеву А.П. доходило устье Куры,

впадающее в Гирканское море. [114.,с.133]. Географическое расположение соответствует Плинию: «...племя амазонок; последнее живет до Каспийского и Гирканского моря» [VI.XIV.35]. Страбон предлагал три этнонима, связываемые им с амазонками: Хелазон, Алазон и Амазон (XI,5, 1-4, XII, 3, 21-24). В названии греками женщин-воительниц амазонками слышится место их обитания река Алазань, а в Амазонской долины – Алазонская долина. Амазонки считали себя дочерьми бога войны Ареса. Однако, Арес был не греческим, а фракийским богом. «...в какой-то части река Алазань в древности протекала по местности, «населенной абантами или какими-либо другими фракийцами и получила там свое имя» [190.,с.34]. Если предположить фракийский эквивалент, как результат проживания на соседних территориях, в этой топооснове в имени алазонов *Σαλα-ζενεῖς / Ἀλαζῶνες, «то его значение – «рожденные землей» или «рожденные землей-водой» [190.,с.9]. Учтиывая, что это фракийское слово, это не «этноним, т. е. самоназвание народа, а аллоэтноним – обозначение народа соседями» [190.,с.21], то амазонки жили рядом с фракийцами на Кавказе и в Малой Азии. Согласно известию спутника Александра Македонского Андрона Теосца (схолии к Apoll. Rhod. Arg. II. 946 sq., предание о нимфе Синопе): «фракийским языком пользуются и амазонки» [189., с.253].

Вслед за многими авторами, Страбон помещал их где-то в северных предгорьях Керавнского хребта в горах над Албанией, «между амазонками и Албанцами живут скифские племена гелов и леггов, рядом с гаргарами» (XI, 5, 1-3). Другие писатели, знакомые с этими местами (среди них Метродор Скепсийский и Гипсикрат), утверждают, однако, что амазонки живут в соседстве с гаргарейцами в северных предгорьях тех частей Кавказских гор, которые называются Керавнийскими» [147.,XI.V.I.с.504]. Сравните

с упоминанием Страбона о Керавнских горах на Кавказе «северная (сторона Албании) ограждена Кавказскими горами, - они возвышаются над равнинами, и части их, лежащие у моря, называются Керавнскими» [147.,XI, 4, I]. Это восточные отроги гор Большого Кавказа, очерчивающие западное побережье Среднего Каспия.

Сохранились и другие названия местностей, связанные с этнонимом «гаргар». В Нагорном Карабахе, севернее истоков реки Гаргар возвышалась гора Гых-гыз ("Сорок девушек"), вершина которой называлась Гызгаласы ("Девичья башня"). Название села Хатынбейли ("женщина-правительница") в Нагорном Карабахе также могло входить в круг подобных топонимов. Согласно поверьям царица города женщин Барды и его окрестностей Нушаба, принимала у себя Александра Македонского. [167].

Наиболее романтическую версию об амазонках Кавказа передает Квинт Курци Руф: «24... с Гирканией граничило племя амазонок, населяющих поля Темискиры вдоль реки Термодонта. У них была царица Талестрис, правившая всеми живущими между Кавказом и рекой Фасис. Желая видеть царя, она выступила за пределы своего царства и с недалекого уже расстояния послала Александру известие, « что прибыла царица, страстно желающая видеть его и познакомиться с ним» [90.,кн. VI,гл.5,24,25]. Великий Низами Гянджеви, в своем произведении "Искендернаме" поместил амазонок в соседстве с Гаргарской степью в городе Барде. По Низами, недалеко от Барды проживали раздельно от бардинских женщин 30 тысяч мужчин. Царица города женщин Барды и его окрестностей Нушаба встречалась с Александром Македонским. Ягут ал-Хамави, в начале XIII века указывал, что здесь был расположен также город Гаргар. В Барде была найдена монета, чеканенная от имени Александра Македонского в анатолийском городе Кима [48.,с.79]. В различных регионах

Азербайджана обнаруженные топоры табарзин, считающиеся оружием амазонок, и формы для их изготовления, предполагают достаточно длительное их проживание в данной местности. Известный азербайджанский археолог И.Джафарзаде в своей книге «Гобустан – наскальные рисунки» приводит рисунок у входа в «Материнскую пещеру» (Ana Zaga) с изображением женщины с луком и стрелой датируемого 8-м тыс. до н.э. Анализ античных авторов, подтверждаемый археологическими исследованиями, убеждает, что регион Кавказа - родина амазонок.

Эсседоны.

Первые сведения об исседонах греки получили в VII в. до н. э. из сообщений Алкмана, Аристия, Гекатея, Геродота, Дамаста и Ктесия Книдского. [97.,с.54].

Известие Аристия об исседонах можно узнать из его интинерария, что дорога шла вдоль верхнего течения реки Буйной (Кубани), не пересекая ее, начиная с того места на юге, где речной поток «яростно низвергался с вершин» Кавказа. Других указаний на путь проконнесца к северу от Кавказа в источниках нет, лишь из общих сведений о нем можно заключить, что этот путь пролегал по землям сначала скифов, а затем исседонов, имея общее направление на север. [136.,с.26].

Где и как совершил Аристей переход от скифов к исседонам неизвестно. Но, к последнему этапу пути проконнесца относится известие об исседонах, которые обитают «у вод, близ реки...». Это река Кампас, связанная с самым дальним из кочевых народов, земли которых подвергались набегам соседей, т.е. с исседонами. В традиции Аристия эта река характеризуется как «дивный

поток вечнотекущего Кампаса, который несет свои воды в божественное, бессмертное море» [136.,с.29]. Возле Кавказа расположен бассейн Среднего Каспия – Каспийское море, залив Кронийского моря (Молочный океан), где царствовал Крон (Кришн ведической религии) античного времени. Выше, мы предположили под Кампусом современную реку Самур.

Геродот (I, 201), говоря о массагетах упоминал, что те живут напротив исседонов к востоку от реки Аракс напротив массагетов. Геродот (IV, 13) так излагает "концепцию" Аристеев: по его мнению, причиной нашествия киммерийцев была постоянная война между северными народами, которые все воюют между собой, за исключением гипербореев. «Аримаспы вытеснили, исседонов, исседоны - скифов, а скифы в свою очередь - киммерийцев, живших у Южного (бассейн Южного Каспия – прим. авт.) моря» (IV, 25).

Плиний (VI.21) располагает эсседонов от берега [Меотиды] за напитами, на границе с колхами по вершинам гор. Приблизительно, там же полумифическое племя эсседонов Помпония Мелы (II, 1), занимавшее, судя по данному отрывку, вершины Керавнских гор и прилегающего к ним Большого Кавказа севернее Колхиды. Помпоний Мела, пользовавшийся, вероятно, основанными на древнеионийских данных картами, локализует исседонов между живущими на крайнем северо-востоке аримаспами и Меотидой (бассейн Среднего Каспия – прим. авт.). Ельницкий подчеркивал, что «мифическая география исседонов была связана с Рипейскими горами, в основе представления о которых следует предполагать Кавказ» [66.,с.36 - 43].

Часть исследователей в асийском племени массагетов видят тех же самых исседонов [98.,с.11]. Другие отмечали, что и предками осетин, возможно, были исседоны, в

частности об этом писали В.Сен-Мартен, Д.Лавров, П.Услар [66.,с.36 - 43].

Племенное наименование содов, отмеченные Плинием, по мнению В.В.Латышева, должно быть сопоставлено с именем племени исондов, римского автора II века Клавдия Птолемея. Содов Плиний упоминает рядом с дидурами, также, обитавшими у истоков реки Андийское Койсу - правого притока реки Сулак. Исследователи предполагают отзвук исондов в наименовании реки Соаны, которое они исправляют на Сонда, в соответствии с современным Сонча - притоком Терека, и локализуют их между Кавказом и Каспием. [180]. Река Соана еще отождествляется с рекой Сулак, впадающей в Каспийское море к северу от Махачкалы [136.,с.32].

Таким образом, очерчивается географический регион проживания исседонов, которые обитали в восточной части Большого Кавказа (Керавнские горы) до Каспийского моря (Средний Каспий – прим. авт.). Мифическая география исседонов была связана с Рипейскими горами, в основе представления о которых следует предполагать Кавказ. [66.,с.36 – 43].

С начала IV в. до н. э. до начала I в. н. э. включительно, ни один автор не сообщает «оригинальных сведений об исседонах и повторение старых как будто не имеет место» [97.,с.54].

Аримфеи

Согласно Геродота (IV,23), аргипеи полумифическое племя, локализуемое ими к востоку от исседонов. Геродот располагает аргипеев на «сухопутной дороге из Причерноморья в Закаспийские страны» [65.,с.96]. Это Апшеронский порог, где: «вместе с уменьшением суровости климата оканчивается и Рипейский горный

хребет там-то живет, как говорят, некое племя аримфеев, похожее на гипербореев» [119.,VI.XIV.34]. Солин (5.,17,1) уточняет: «на крайнем юго-востоке, там, где кончаются хребты Рифейских гор». Именно на Апшероне хребты Рип уходят на «крайний юго-восток». «... за страной аргиппеев - Рипейские горы» (Апшеронский порог – прим. авт.), а по другую их сторону «лежит (северное, пустынное – прим. авт.), побережье, обращенное» к Северному океану (Среднему и Северному Каспию)» [29.,с.21].

Мифические аримфеи по образу жизни слывут святыми, разбирают споры между соседями, едят растительную пищу, бреют голову и т.д. Они напоминают касту брахманов в Индии. Аримфеев считают святыми. Окружающие аримфеев племена не причиняют им никакого зла. Территория аримфеев служит убежищем и для представителей других народов. Дальше возвышаются Рипейские горы, а за ними лежат области, омываемые Океаном. [131.,гл.XIX.(104)].

Возможно, племена индов ушли в Индию, с Кавказа и Закавказья из т.н. «внутренней Индии» (Геродот (I,104), Страбон (VII,3,17) [94.,с.176,1292]), вместе с родственными им аримфеями (брахманами). Аримфеи привнесли туда и свои учения о добре и справедливости, сохранив в памяти место поклонения огням на Апшероне - храм Аташгях возле Баку. Обобщив сведения античных авторов, можно реконструировать описание северных племен приблизительно следующим образом: на крайнем севере земли тянутся Рипейские горы; между ними и Океаном живут гипербореи; с Рипейских гор ниспадает Танаис, текущий в Меотиду, он разделяет Европу и Азию; к Рипейским горам примыкает снежная страна, где дует Борей (Аквилон — у латинских авторов); где-то здесь же расположена необитаемая страна, в которой грифы стерегут золото; рядом со страной грифов живут аримаспы, которые

похищают у грифов золото; ниже аримаспов — исседоны, а ниже последних савроматы, обитающие между Танаисом и Биком — реками, впадающими в Меотиду; все эти народы живут в Европе, т. е. по правую сторону от Танаиса. То, что основа реконструированного описания северных племён восходит к Аристее, несомненно. Аристей говорил о народах, обитавших «выше» один другого: о скифах, исседонах, аримаспах у Рипейских гор, о гипербореях за горами до «другого моря (бассейн Южного Каспия – Гирканского моря – прим. авт.)» (Плиний Старший (IV. 88-89; VII. 10) Помпоний Мела (I,2,13; II. 1-2).

В отдельные периоды времени античные авторы за Танаис принимали различные реки, в том числе Фасис (Риони). Возможно, за границу Азии и Европы принят Танаис, «стекающий с Рипейских гор (Большой Кавказ)» и втекающий в Меотиду (Терек или Самур, текущие в Средний Каспий). Согласно этой схеме, описанные племена, расположены в Европе, или на границе Европы и Азии. «Выше скифов и скифских степей живут даги, а над Каспийским заливом - комары, массагеты, кадусии, гирканы, иберы; выше амазонок и гипербореев - киммерийцы, киссианты, ахеи, георгилы, мосхи, корситы, фористы, римфаки, а где страна приближается к нашим морям, - матианы, тибараны и уже более известные по именам мидийцы...» [6., с.46].

Греческие и римские авторы, описывая на севере мифические племена аргиппеев, исседонов, аримаспов и гипербореев и др., связывали их с горами Большого Кавказа.

Глава VII. ГИПЕРБОРЕЯ НА БЕРЕГУ ОКЕАНА

Религиозные и эпические сочинения древних индийцев и иранцев, как и произведения древнегреческих авторов, сохранили сведения о мифической стране - «Стране блаженных» с противоречивыми на первый взгляд географическими ориентирами. Далеко на севере находятся горы (Рипы), за которыми Океан (Молочный, Замерзший). Между Горами и Океаном «Страна блаженных». Страбон связывал землю гипербореев и Атланта на краю земли. Фрагмент «О Геракле» (II, 5, 11, I) утверждает об этом: «Эврисфей... поручил Гераклу одиннадцатый подвиг, именно принести от Гесперид золотые яблоки; они были не в Ливии, как говорили некоторые, а у Атланта в земле гипербореев» [94.,с.301]. К Северному Каспию пришел Геракл к Атланту за золотыми яблоками Гисперид и обозначил «естественные пределы ойкумены», поставив свои столпы – Столпы Геракла (за Мангышлакским порогом кончалась Ойкумена и начинался Океан).

Выше, мы отмечали, что Стефан Византийский в своем сочинении «Описание племен» приводит еще одно название Океана (Северного Каспия) из которого образуется Каспийское море – Атлантическим морем. «Каспийское море; от него происходят названия: каспии, Каспийская гора, каспийские мужи, Каспийская страна и Каспий. Каспийское море называется также Гирканским: некоторые, впрочем, различают эти моря: внешнее море большинство варваров называет океаном, жители Азии — Великим морем, а эллины — Атлантическим морем» [94.,с.830]. К множеству названий Северного Каспия: Северного, Восточного, Серского океанов, Великого моря и др. прибавляется название, данное эллинами –

Атлантическое море на краю Ойкумены, куда по преданию был сослан Атлант. Столпы Атланта, могли быть, водруженными или естественными скалами по обе стороны пролива по руслу палео-Волги на Мангышлакском пороге. Постоянные туманы возле Северного Каспия создавали видимость края мира, где соединяются земля и небо, которое поддерживал, сосланный сюда Зевсом, Атлант, брат, прикованного недалеко к горам Кавказа Прометей.

В связи с переселением народов и основании на западе Испании Гадир, происходит перемещение действий мифов на запад (Страбон (III.5.5). «Таким образом, Атлант («Многотерпеливый») - в греческой мифологии титан, сын Иапета и Климены, отец Плеяд, Гесперид и Калипсо, державший на руках небесный свод, оказался на западной окраине ойкумены» [72.,с.22-23]. Титаны Япет, Прометей, Атлант, сад Гесперид располагались не на западе древнегреческого мира, а на северо-востоке от Греции и, лишь в дальнейшем, в связи с миграцией племен названия местностей переносились на запад.

Сведения древних греков о севере и мифических северных горах получены из скифского мира. Поэт Алкман (VII в. до н. э.), Пиндар (VI–V вв. до н. э.), известный путешественник и географ Гекатей Милетский (VI–V вв. до н. э.), Эсхил (VI–V вв. до н. э.), Гиппократ (V в. до н. э.), Дамаст (V в. до н. э.), величайший мыслитель древности Аристотель (IV в. до н. э.), и многие другие древнегреческие, римские авторы сформировали представления о Скифии (выше которых живут гиперборейцы) в эллинском мире в VII–IV вв. до н. э. О путешествии Аристея на север и сообщение увиденного им в «Аримаспее» сообщает Геродот (IV,13,32-36). Выразительное описание этой страны дано Плинием: «Позади этих гор и по ту сторону Аквилона («северный ветер») живет, если можно поверить, с незапамятных

времен счастливый народ, который называют гипербореями; про них рассказывают сказочные чудеса. Там, говорят, находятся полюса и крайние точки звездных путей; полгода там светло, и солнце прячется всего на один день, а не на время между весенним и осенним равноденствием, как полагают несведущие люди. Один раз в году, в день летнего солнцестояния, солнце у них восходит один раз, в день зимнего солнцестояния. Эта солнечная страна с умеренным климатом, не подвержена вредным ветрам. Гиперборейцы живут в рощах и лесах, почитают богов, порознь и сообща, им незнакомы раздоры и недуги» [119.,Кн.IV.,89,91].

Античная географическая традиция локализации Гипербореи

Гипербореев локализовали в разных местах Северной Евразии: от Британии и Скандинавии до Китая. В древнейшей версии древнегреческих авторов VIII - VII вв. до н.э. (Гомер, Алкей, Гесиод) такие понятия, как «гипербореи», «Рипейские горы», «Молочный океан» помещаются на географическом севере. [113.,с.89].

Софокл, в трагедии говорит, как Орейтия была похищена и унесена Бореем (северным ветром) на край земли, в райские сады на краю земли. Страбон (VII.3.1) цитирует место из трагедии Софокла об этом.

...через весь Понт к крайним пределам земли
к истокам ночи, к безднам неба,
к древнему саду Феба [51.,с.60].

Мы наблюдаем эволюцию географической канвы мифа. Фракийский бог северного ветра Борей похищает афинскую

деву. С греческого полуострова, «через весь Понт» (Черное море) он перелетает в «сад Феба» - райские сады на краю земли. Борей из Фракии на севере Греции переносит Орейтию на родину первоначальной Фракии на Кавказе в «пещеру Борей».

Согласно античным авторам, на Кавказ Борей принес Орейтию. «3. [К Фасису] (совр. река Риони в Грузии - прим. авт.) прилегает Кавказская гора, которая прежде называлась «ложем Борей» [94., с.913]. За Рипейскими горами, на берегу Океана был «древний сад Феба» - Рай, Гиперборея.

В своем сочинении «О народах» Дамаст писал: «Выше скифов живут исседоны, еще выше этих — аримаспы, за аримаспами (находятся) Рипейские горы, с которых дует Борей и никогда не сходит снег, а за этими горами живут гипербореи до другого моря», при этом указывается примерное направление — от Скифии, «первоначально на северо-восток, а далее к востоку» [29.,с.14]. Географические ориентиры приводят нас к западному побережью Среднего Каспия к территории между горами Большого Кавказа (Рипы) и Каспийского моря (залив океана).

Расположение Скифии, в т.н. мифические воемена, до гор Большого Кавказа мы рассматривали выше. Ко времени Геродота, она вышла за их пределы, создав скифские царства в Крыму. Следовательно, закрепилась древняя мифологическая традиция, отраженная Помпонием Мелой, о заскифских областях за которыми возвышаются Рипейские горы, а по другую их сторону «лежит побережье, обращенное» к Северному океану. В сочинении Аристотеля «Метеорологика» читаем: «Под самым севером выше крайних пределов Скифии находятся Рипы». Здесь царят мрак и темнота. Гиперборея располагалась за Рипами. «Севернее Рипейских гор», «за этими горами до другого моря», «по ту сторону Северного ветра, на побережье, обращенном к океану» [29.,с.19]. Гекатей в сочинении «О

гипербореях» говорит, что гиперборейский народ существовал до его времени. [94.,с.278].

Проф. Пьянков И.В. убежден, что направление «выше» означало не север, а скорее юго-восток» [136.,с.34]. За Рипеями, в восточном или южном направлении, вплоть до «другого моря», - живут счастливые и мирные гипербореи [136.,с.32]. Страна гипербореев находилась далеко к северу от Скифии за Большим Кавказом, на побережье Среднего Каспия на «юго-восток» до «другого моря», т.е. до Гирканского моря. Как отмечал Помпоний Мела (кн.III.5.37): «Страна их тянется узкой полосой, согрета солнцем и сама производит плоды. Ее обитатели — самые справедливые люди и живут дольше всех других смертных и счастливее. Вечно наслаждаясь радостным досугом, они не знают ни войн, ни распрей, занимаясь служением Аполлону».

Согласно античным авторам, это территория западного побережья Среднего Каспия. С юго-запада побережье закрывают горы Большого Кавказа с северо-востока побережье Среднего Каспия – залив Северного Океана.

Античные авторы помещают гипербореев за Рипейскими горами, на границе Европы и Азии. Плиний (VI.XIV.34; IV. 89) как и Гай Юлий Солин (4.16, 2) помещают их «скорее в Азии, чем в Европе», дополняя: «...посередине солнечного пути». Эти же географические ориентиры приводит Мела: (III. 36). Он пишет: «На азиатском побережье первыми находятся гипербореи за аквилоном и Рифейскими горами под самой осью созвездий; там солнце восходит не каждый день, как у нас, но лишь во время весеннего равноденствия, а заходит только в осеннее равноденствие, так что день длится непрерывно шесть месяцев и столько же ночь». Эти картины так напоминают описания «Страны Блаженных» индоперсидской мифологии. «Первый народ азиатского

побережья - гиперборейцы. Они живут на крайнем севере, по ту сторону Рипейских гор, под самой Полярной звездой» [131.,кн. III, гл.V.Скифия (31)]. Аристей границу материков считал Фасис, поздние авторы – Танаис (вначале за эту реку принималась река Алазань). Поэтому, согласно карте Агриппы, Рипей располагались и в Европе, и в Азии [65.,с.170]. В связи с этим, гипербореев называли то в Европе, то первыми в Азии, в зависимости от того, какую реку определяли границей. Картина, описанная Геродотом (III,116), («скорее в Азии, чем в Европе»), дополнена фразой «между двумя Солнца-ми: запад-ным и восточ-ным». Выше, мы рассматривали суждение древних о странах дня - восток и юг; и странах ночи - запад и север. Каспий расположен на северо-востоке, т.е. объединяет и «страну дня» и «страну ночи» где, согласно Геродоту, «пути дня и ночи сходятся». Называемый ассирийцами «Великим морем восхода солнца», он соответствует понятию - «в середине между двумя Солнца-ми». По выражению Солина (IV.16.1,2) «Считается, что они обитают скорее в Азии, чем в Европе. Другие же помещают их посередине солнечного пути, когда Солнце заходит у антиподов и восходит у нас. Но это противоречит разуму, поскольку между тем и другим континентом пролегает широкое море, т.е. Каспийское. Следовательно, они обитают в Европе..». Т.о. принимая Каспий за границу Европы и Азии, гипербореев можно расположить в Европе – на западном побережье Среднего Каспия.

Мела и Плиний приводят сведения о гипербореях и Рипах в Азии (Мела.,III.5.36): «На азиатском побережье первыми находятся гипербореи за аквилоном и Рифейскими горами под самой осью созвездий; там солнце восходит не каждый день, как у нас, но лишь во время весеннего равноденствия, а заходит только в осеннее равноденствие,

так что день длится непрерывно шесть месяцев и столько же ночь».

Интересное сообщение об азиатской локализации гипербореев оставил Плиний: описав «европейских» гипербореев, он замечает (IV. 90): «Некоторые помещают гипербореев не в Европе, а в первой части берегов Азии, так как там есть сходный по обычаям и своему местоположению [народ], именуемый аттакорами».

Аттакоры — этноним, засвидетельствованный в таком виде только у Плиния. Он упоминает их еще раз (VI. 55), но уже на восточном побережье Азии, указывая на схожесть их обычаев с обычаями гипербореев: «... залив аттакоров и народ их, от любых вредоносных ветров защищенный горными вершинами, открытыми солнцу — они живут в таком же климате, как гипербореи; о них отдельную книгу написал Амомет — как Гекатей о гипербореях».

В этом этнониме отразилось название блаженного народа Uttarakuru (букв. «северные Куру»), известного в древнеиндийской литературе «Махабхарате» (IV. 43) и «Рамаяне» (VI. 7). Возможно, смысл «северные Куру» означает племена индов, севернее Куры.

Соединение Эридана, янтаря и гипербореев имеет древнюю традицию, об этом свидетельствует одно место из гесиодического «Каталога женщин», в котором гипербореи помещаются рядом с рекой Эридан и янтарем. [51., 45], [124., с.124].

Гипербореев затем племена пышноконных узрели.

Мать-Земля многодетная их родила щедросевных

Подле возвышенных струй глубеводной реки Эридана,

... янтаря...

(пер. О. Цыбенко; разрыв текста обусловлен его фрагментарностью).

Аполлонию принадлежит также сообщение, что, якобы по рассказам кельтов, в Эридане находят янтарь, который является слезами Аполлона — он пролил их, будучи сослан в страну гипербореев (IV. 611–618). Выше, мы рассматривали Эридан как совместное русло Волги и Дона через Мангышлакский порог. Пролив из Северного Каспия в Средний Каспий, вдоль берега которого обитали гипербореи, нес за собой кусочки янтаря, от тополей на Мангышлакском пороге, воспетые в лирических поэмах - «слезы Гелиад» - дочерей Атланта.

Гекатей помещает гипербореев на севере позади Кельтики, Кельтика, античных географов, соседствовала непосредственно со Скифией. Если первично, Скифия была в Закавказье, а Кельтика рядом (на побережье Среднего Каспия), то гипербореи, описываемые севернее, оказываются недалеко от «реки Эридан» (Волги), впадающей через Мангышлакский порог в Средний Каспий. Каспийское море находилось на границе Северного и Восточного океанов и соединялось с ними проливом. Восточная граница Северного океана - река Парапанис Гекатея. Река Парапанис это русло Волги и Дона. Герой Гекатея Абдерского приходит к гиперборейцам «...через Боспор Киммерийский... Далее его путь лежал, вероятно, через Азовское море и низовье Танаиса-Дона, а затем через Кумо-Манычскую впадину в Каспийское море» [124., с.118]. Таким путем герой Гекатея попадает на побережье Среднего Каспия.

Иоанн Цец в «Объяснении к «Кассандре» Ликофрона» отмечает Ионийское море недалеко от Колхиды: «630. Бог многим]. Феаки (другое название гиперборейцев – прим. авт.), живущие на Ионийском море, будут восхвалять и чтить Диомеда за то, что он убил дракона, явившегося туда из Колхиды для отыскания золотого руна. Некоторые говорят, что дракон был разбойник» [94., с.178]. Феаки

(гиперборейцы) на Ионийском море. Какой водный бассейн так назывался? Ионийский залив или море составная часть Кронийского моря. Колхи, в «Аргонавтике» Аполлония Родосского, вышедшие в Кронийское море или Ионийское море (Средний Каспий) закрыли два прохода: одно из устья реки Истр (Кура), связанного через систему болот и реку Саранг в Меотиду, т.е. в Средний Каспий, другой из Тринакийского моря (Южный Каспий) через Планкты (русло палео-Волги на Апшеронском пороге) в Кронийское море (Средний Каспий) [94.,с.275]. Античные авторы, в частности, Евстафий в схождениях к «Землеописанию» Дионисия Периегета отмечал Кронийское море: «Поэт предполагает Кавказ находящимся у Кронийского моря, считает его частями Рипейские горы и думает, что Кавказ — отрог Тавра» [94., с.949]. Следовательно, Средний Каспий это Кронийское или Ионийское море древнегреческих источников. На западное побережье Ионийского моря (Средний Каспий) прибыл из Колхиды Диомед к гиперборейцам.

Территория вокруг гипербореев населена множеством различных племен. В VII - V вв. до н. э. рядом с гиперборейцами называли аримаспов и исседонов. Мы проследили мифологическую версию о происхождении кельтов от циклопа (аримаспа) Полифема и их расположение на западном побережье Среднего Каспия, за Рипеями. Геродот называет их одноглазые: «ибо α' ῥι по-скифски значит один, а μάστῶς – глаз». Эсхил называет их: «31... «одноглазым войском» [94., с.539]. Это согласуется и со строками Гомера:

Жили в прежнее время они в Гиперее пространной

5. Невдалеке от циклопов, свирепых мужей и надменных

Геродот, Дамаст описывают одинаковую диафесу народов, следующих с севера на юг: «другое море» (Дамаст) – Гипербореи - Рипейские горы – Грифы – Аримаспы -

Исседоны или исседы – Скифы - «южное море» (Геродот., IV, 13). Другое море это море севернее Гирканского – Средний Каспий, вдоль побережья которого, между горами Большого Кавказа и морем живут гипербореи, аримаспы и исседоны до Южного моря Геродота – Гирканского моря (Южный Каспий).

В Схолиях к «Землеописанию» Дионисия Периегета. Перевод и комментарии В. В. Латышева. Дополнительные примечания Л. А. Ельницкого отмечено, что «32. Океан, омывающий землю аримаспов, называется ледовитым, Кронийским и мертвым» [94.,с.932]. Как мы отмечали выше, Дионисий отмечал Кавказ на конце Кронийского океана [94.,с.948]. Согласно античным авторам, между Океаном - Кронийским, Ледовитым (Северный Каспий) и вершинами Кавказа (Рипейские горы), «с которых дует Борей и никогда не сходит снег» [94.с.821], обитали племена аримаспов в «приокеанских местностях». Здесь рядом, на берегу Среднего Каспия обитали гиперборейцы.

Симмий Родосский, писавший на рубеже IV — III вв. до н. э., называет рядом с гипербореями массагетов. [208]. Симмий Родосский в «Аполлоне» отмечал: (фр.1) «Я прибыл к богатому народу отдаленных гипербореев, у которых некогда пировал и царь Персей; там живут массагеты, едущие на быстрых конях, вооруженные скорострельными луками; я пришел и к дивному потоку вечнотекущего Кампаса (Самур – прим. авт.), который несет свои воды в божественное, бессмертное море» [94.,с.239].

Массагетов на западном берегу Среднего Каспия отмечали современные исследователи: «...значительная часть территории, при-мыкающей к морскому побережью от Дербентского прохода до нижнего течения Куры, была обитаема группами кочевников, носивших общее название массагетов» [5.,с.73]. Массагетские племена кочевали вдоль

западного побережья Среднего Каспия. Описание массагетов и аримаспов как соседей гипербореев неизбежно приводит нас к западному побережью Среднего Каспия.

По берегам Каспийского залива живут соседи скифов - каспии. Есть сообщение о том, что севернее их живут амазонки, а еще севернее — гиперборей. «Именно в области каспиев протекали через Албанию реки Кир и Араке в их нижнем течении» [65.,с.152]. Следовательно, ориентируясь севернее, на побережье, мы опять придем к Среднему Каспию. «За страной скифов и скифскими пустынями находятся территории дандаров, париканов, бактров, согдианцев, гарматотрофов, комаров, команов, паратамизиев, дагов. За Каспийским заливом лежат области хомаров, массагетов, кадузиев, гирканов, иберов. За областью амазонок и гипербореев находятся территории киммерийцев, зигов, гениохов, горгиппов, мосхов, керкетов, торетов, аримфеев» [(помпоний мела.,кн.1,гл.2) 8.,с.180]. Вся перечисляемая диафеса народов рядом с Гипербореей расположена на запад от побережья Каспия.

Псевдо-Орфей автор «Аргонавтики», ложно принявший имя древнего Орфея, жил в IV в. н. э. Он ведет аргонавтов через Гирканское, Каспийское море в океан - Северный Каспий, приводя подробно диафесу народов Предкавказья и Прикаспия. «1055—1082. Тогда мы плыли на веслах день и ночь и в двое страшных суток прибыли к находившемуся посреди озера Боспору, где некогда воруемый быков титан, сидя на сильном быке, прорезал проход в озере. Целый день трудясь над веслами, мы, прежде всего, прибыли к местам в мягких одеждах, затем к народу гелонов, бесчисленным племенам батиагров, к савроматам, гетам, гилеям, кекрифам, арсонам и племенам аримаспов, богатому народу, поколение которого живет вокруг Меотийского озера. Но нам, спешащим, бессмертные ниспослали страшное несчастье, и мы

миновали конечные шумные воды. Шумно волнующееся озеро изливает жестокую гибель на низменные берега; изобильная пена с шумом несется к северным пределам в океан. Подхваченный ею, «Арго» пробежал тогда через устье. Трудясь девять ночей и столько же дней, мы миновали там и сям соседние племена смертных, именно роды пактеев, арктиев, гордых лелиев, луконосных скифов, верных слугителей Ареса, и людоедов тавров, которые приносят суровые жертвы Мунихии, и чаша бывает мала для человеческой крови; затем миновали гиперборейских мужей, номадов и народ каспийский. Когда же появилась десятая денница, освещающая смертных, мы прошли Рипейские ущелья, а оттуда «Арго» побегал вперед по узкому потоку и вошел в океан, который гипербореи называют Кроновым, а также мертвым морем ...» [94.,с.777]. Перечисление гипербореев рядом с каспиями и Кроновым морем (Океаном, Мертвым морем – Северным Каспием), а также, киммерийцев возле Океана говорит о расположении Гипербореев на западе Среднего Каспия.

Птолемей в кн.V, Глава 8 Положение Азиатской Сарматии Азии, Карта II отмечал возле гипербореев - дандариев. «283. Говорят, что гипербореи посылают Аполлону дары, которые первыми принимают от них додонцы, а между горой Кавказом и Керавнскими горами — туски и дидуры; вдоль Каспийского моря — уды» [94.,с.642,с.54]. Дандарии — племя на берегу Меотиды (Азовское море было связано через Кума-Маньчскую впадину со Средним Каспием). Цари Боспорского царства Левкон I и его сын Перисад I называют себя царями «меотов, псессов и дандариев» [94.,с.88]. Страбон в главе II. Описание побережья Меотиды и Понта до Колхиды к меотам относил самих синдов, затем дандариев. [94.,с.379]. Гекатей в описании Европы» отмечал дандариев возле Кавказа. [94.,с.88]. Т.е. возле бассейна Среднего Каспия.

Локализация аргиппеев, исседонов, амазонок, аримаспов и других племен античными авторами, которые основываются на древнеионийских хорографиях и перизгесах, показывает, что расположение мифического племени гипербореев связано с территорией за Большим Кавказом (за Бореєм), возле Керавнских гор (94.,с.642,с.54) вдоль западного побережья Среднего Каспия.

Мифологическая традиция индоевропейских народов размещала рай на границе мира, а за границей мира (по ту сторону Каспия) – потусторонний мир. Согласно «Дадестан-и Денигу», «существует три места, называемые адом и одно из них – горы Арзур, расположенные на севере». Автор «Пехлевийского Ривоята» отмечает, что ворота в ад находятся именно на Арзуре (50.1). [176.,с.135]. В персидской литературе описывается гора Чикат-Даити (Каспий огнепоклонники называли Чекает-Де-ти). «(Гора) Чикат-Даити - это та, что в центре мира, высотой, (равной росту) ста человек, на которой стоит мост Чинвар, и на том месте предьявляют счет душам» » [Будахишн. Глава XII. О свойствах гор].

Можно ориентировать гору Чикат-Даити (в центре мира) в регионе Каспийского моря, называемого огнепоклонниками (храмовые комплексы которых до сих пор существуют на Апшероне) «Чекает-Де-ти». К тому же, Апшеронский порог, действительно, похож на мост («на котором стоит мост Чинвар»), связывающий западный и восточный берег Каспия. Указанная высота «в центре мира, высотой, (равной росту) ста человек» соответствует предполагаемой высоте Апшеронского порога, в период его воздымания над водами Каспия. О расположении гор Большого Кавказа и его продолжения - Апшеронского порога, в центре Альпийско-Гималайского пояса («в центре мира»), мы рассказывали выше. Пролив, пересекающий Апшеронский порог и связывающий Южный Каспий (море

Фравкард, Гирканское море) с Северным и Средним Каспием (Море Воорукаша, Каспийское море, Северное море, океан) в мифической традиции арийских народов представлялся, как вход в другой мир: «и на том месте предьявляют счет душам».

В «Бундахишн», говорится, что Арзур находится в одной из восточных римских провинций (12.16). В этом источнике (Bd. 12.2, 8) и в «Пехлевийском Ривояте» (PR. 50.1) Арзур упоминается как горный кряж (Bd. 12.2, 8), а иногда гора (Bd. 12.16). [176.,с.135]. На Апшеронском пороге расположены выходы нефти и газа, происходят извержения вулканов. Впадина восточнее острова Жилой, в виде пролива на Апшеронском пороге (русло палео-Волги), с бьющими фонтанами огня и запаха нефти могла соответствовать «воротам ада». «Вершина гряды Арезур (находится) у ворот ада, где всегда пристраиваются дэвы» [Бундахишн. Глава XII. О свойствах гор]. Этот фрагмент из Бундахишн позволяет провести аналогию между названиями гряды Арезур, Эфшеран и Апшерон, как гряды невысоких гор возвышающихся над Каспийским морем.

«На западном берегу (Каспия – прим. авт.) земли находилась элизийская (рай – прим. авт.) равнина, по другую сторону (возле Мангышлакского порога – прим. авт.) царство мрака, страна киммерийцев; там же жили греи, горгоны и геспериды» [183].

Фракийская принадлежность гипербореев

Античные авторы сообщают, что гиперборейские жрецы Аполлона посещали Делос, Афины, где их признавали эллинами, отмечая отдаленное родство. Согласно Аристотелю, титанида Лето, мать Аполлона, была родом из Гипербореи [113.,с.82]. Гекатей Абдерский (IV в.

до н.э.) считает, что их жрецы происходят из греков, хотя они и отличались по одежде и внешности от греков.

Античные авторы придерживались идеи о фракийской принадлежности гипербореев и локализовали их непосредственно за Фракийскими горами, где царствовал Борей. В драме Софокла, приведенной Страбоном в кн.VII.3.1, фракийский царь-бог Борей, похитив Орифию (дочь афинского царя), перенес ее в свое царство. В далекой древности Борея помещали на самом севере ойкумены:

«Чрез все пространства моря к граням мира,
К истокам ночи, к основанью неба,
Где Феба манит изначальный рай» [94.,с.365]

Эволюция географической канвы мифа подразумевает под «садом Феба» - страну гипербореев, опекаемую Аполлоном Гиперборейским, живущим на крайнем северо-востоке ойкумены [51.,с.60]. Выше, мы рассмотрели географическую привязку «изначального рая» за горами Большого Кавказа (Рипами) на побережье Среднего Каспия (залива Северного Океана).

Перенос названия Рипеев с Кавказа на новые горы Альпы отмечен Посидонием: «Горы, которые прежде назывались Рипейскими, позже, прозванные Ольбийскими («Счастливыми»), — теперь Альпийские в Галлии». Происхождение названия Альп - «Ольбийский-Альпийский»; объясняется переселением отдельных фракийских племен с Кавказа (возможно из Албании) на территорию Европы, как память о счастливой стране Гипербореев.

Сервий, комментируя «Энеиду» Вергилия, пишет, что «гипербореи и сами являются фракийцами» [51.,с.59].

В работе автора «Ясон и Пифей. Миф и реалии» рассмотрены вопросы о существовании фракийских племен

в Закавказье. Аполлоний Родосский в «Аргонавтике» ведет Ясона и его спутников через Фасис и его притоки, далее по Куре (Истру мифических времен) в Южный Каспий и через Апшеронский порог («Ахеронт бурливый» - Эфшеран, Апшерон), по руслу палео-Волги в Северный океан (Северный Каспий):

315. Ведь морских судов никогда здесь не видели прежде,
Их не знали ни скифы - они полукровки фракийцам, -
Ни сигинны, ни гравкены, ни синдов народы,
Ибо они проживают среди Лаврийской равнины, С.66

Мифологическая традиция уводит истоки происхождения фракийцев на Кавказ. Иосиф Флавий утверждал, что родоначальником фракийцев был седьмой сын Иафета, Тирас. Изначально, фракийцы назывались тирасийцами, но потом греки переименовали их. Согласно античным авторам и Библии Иафет (Яфет, Иапет) был сыном Ноя, ковчег которого прибило к горам Кавказа. По мнению И. Вернера, язык кавказских колхов - фракийский [189., с.254]. Страбон (XII. 3.24) в «Географии» отмечал, что фракийское племя треров нападало на Трою из-за реки Галис, с востока от него. Напрашивается вывод, что это северокавказские или закавказские (колхидские) фракийцы. Давно бытует в науке «отождествление имени местности в Грузии Триалети с этнонимом фракийских треров» [189., с.254;138.с.31]. Известие Страбона (I,3,21) о разгроме треров скифами во главе с Мадием, как и сообщение Геродота указывает на закавказский ареал пребывания треров - фракийцев (38.,I, 103).

Фракийская топонимика и этнонимия хорошо представлена на Азиатском Боспоре и предгорьях Кавказа. Фрагмент Страбона (XI.5.2) дает интересную этническую зарисовку кавказского региона. «Гаргарейцы вместе с

амазонками, как говорят, поднялись в эти места из Фемискиры; затем, однако, начали восстание и стали воевать против амазонок вместе с какими-то фракийцами и евбейцами» [189.,с.252]. Фракийцы упоминаются как жители Кавказа. Древние абанты это одно из племен Албании. Помпей нашел их (албанов) у реки Абанта. Это приток Куры, возможно, «нынешняя Алазань» [121.,Помпей., XXXV], [190.,с.9]. Яйленко В.П. в попытках установить значение фракийского слова *sala обратил внимание также «на литовские названия речек и озер, образованные от физиографической топоосновы salà «остров, участок земли, омываемый водой» – Salà, Sal-ùpis и др. Имя ряда речек и озер Salà – топооснова в чистом виде, значение речных имен Sal-ùpis, Salōs-upēlis – «остров-река», «земля-речка», «земля-вода». Если предположить фракийский эквивалент этой топоосновы в имени алазонов *Σαλα -ζενεις / Ἀλαζῶνες, то его значение – «рожденные землей» или «рожденные землей-водой» [190.,с.34]. Алазань течет между Грузией и Дагестаном, на северо-западе Азербайджана, она впадает в Куру. Обычно ее имя производят из грузинского: ала «сырой, влажный», зани «место», что созвучно с фракийским «земля-вода». Возможно, в древности она протекала по местности, населенной фракийцами - абантами и так получила свое имя.

Никифор Блеммид в своей работе: « О прочих народах от реки Фасиса и о колхах» отмечал: «761—798. Теперь я начну описывать и прочие народы, отправляясь от колхов и реки Фасиса к западу до реки Ладонта у устья Эвксинского Понта. Итак, вблизи Фракийского устья, где находится Халкедон...» [94.,с.856]. Недалеко от Фасиса, на юго-восточном побережье Черного моря отмечено Фракийское устье. Таким образом, на территории Кавказа мы наблюдаем сохранившиеся географические названия

племен фракийцев. Античные авторы упоминали также смешанные племена фракийцев и скифов [94.,с.274]. К фракийским племенам на территории Кавказа относились Мушки и Агафирсы (скифско-фракийское племя). Агафирсов Птолемей локализует ниже меланхленов. Меланхленов - позднейшие писатели располагают в Колхиде и в европейской Сарматии. За агафирсами он располагает «аорсов, савар и борусков — до Рипейских гор» [132.,III,5.22]. Следовательно, фракийские племена, времен аргонавтов, существовали в горах Кавказа и Закавказья, по пути следования аргонавтов.

По некоторым данным, управляли гиперборейями Бореады, то есть потомки фракийского царя Борея, что делает связь гипербореев с Бореем и фракийцами еще более тесной. Элиан со ссылкой на Гекатея Абдерского сообщает, что жрецы Аполлона Гиперборейского - сыновья Борея «...числом их три, они братья по рождению, в шесть локтей ростом. Всякий раз, когда они совершают принятый у них священный обряд в определенное, как предписано, время в честь упомянутого [бога], с Рипейских, как они их называют, гор прилетает великое множество лебедей» [51.,с.62] . В романе Гекатея Абдерского «О гиперборейях» (фр. 7а) дочь Борея и Орифии - Хиона считалась, матерью мифического фракийского певца Эвмолпа. Сервий, комментируя «Энеиду» Вергилия (ad XI. 858), пишет, что «гипербореи и сами являются фракийцами» [51.,с.59, 61].

ГЛАВА VIII. ОСТРОВ ГИПЕРБОРЕЕВ

Географическая локализация «Острова блаженных» в античных источниках

Гипербореи жили не только вдоль побережья океана, но и на острове в океане. Причину переселения гипербореев на острова раскрывает Гомер в «Одиссее».

Так отдыхал многостойкий в беде Одиссей богоравный,

Сном и усталостью тяжкой смиренный. Паллада Афина

Путь свой направила в землю и в город мужей феакийских.

Жили в прежнее время они в Гиперее пространной

5 Невдалеке от циклопов, свирепых мужей и надменных,

Силою их превышавших и грабивших их беспрестанно.

Поднял феаков тогда и увел Навсифой боговидный

В Схерию [Песнь шестая Гомер «Одиссея»].

Феаки, живущие на острове – это бывшие гипербореи, ушедшие с побережья Среднего Каспия. Приуроченность племени аримаспов (циклопов) к побережью Среднего Каспия мы рассматривали в работе «Дорога в Тартар». Гипербореи, притесняемые другими племенами ушли с побережья Среднего Каспия на остров в Океане (Северный Каспий). «174 ...Феакия (может отсюда – Фракия – прим. авт.) — другое название мифического острова Схерии» [лат.324].

Морем, на крепком плоту, перенесши немало страданий,

В день двадцатый до Схерии он доплывет плодородной,

35 Где обитают феаки, родные бессмертным; [Песнь пятая Гомер].

Гомер описывает расположение этого острова в соответствии с характеристиками приполярного севера с сопутствующими созвездиями, но с благотворным климатом, рассмотренные нами в начале книги.

270 Сидя на крепком плоту, искусной рукою все время

Правил рулем он, и сон на веки ему не спускался.

Зорко Плеяд наблюдал он и поздний заход Волопаса,

Также Медведицу - ту, что еще называют Повозкой.

Ходит по небу она, и украдкой следит Ориона,

275 И лишь одна непричастна к купанью в волнах
Океана.

С нею Калипсо, свет меж богинь, Одиссею велела

Путь соглашать свой, ее оставляя по левую руку.

Целых семнадцать уж дней он по морю путь совершал
свой.

На восемнадцатый день показались тенистые горы

280 Края феаков, совсем невдали от пловца. Походили

В море мгристо-туманном на щит боевой эти горы.
[Песнь пятая Гомер].

Античные авторы достаточно подробно описывают остров феаков в Схерии. Плиний передавал мнение Агриппы о географии северо-востока Ойкумены: «Агриппа сообщил, что Каспийское море ...ограничивается с востока Серским океаном, с запада — хребтами Кавказа, с юга — Тавра, с севера — Скифским океаном. [120.,V,XV.37]. Это соответствует схеме Гонория, где Каспий расположен на стыке двух океанов: на севере – Северного, на востоке – Восточного, Эойского. Таким образом, Восточный океан назван Гомером, Агриппой, затем и Плинием Серским океаном. Фраза «В море мгристо-туманном» как нельзя хорошо характеризует Северный Каспий с его арктическим климатом и небом, закрытом облаками.

Греческим моряком, которого принято называть Псевдо-Ар-рианом, был составлен около 89 г. «Перипл

Эритрейского моря». Автор «Перипла» пишет, что далеко на севере, «где крайнее море омывает страну Серов», находится большой город Тина. Из этого города по сухопутной дороге через Бактрию поступает в Индию серская шерсть, пряжа и хлопок. По словам автора «Перипла», эта страна лежит под «самой Малой Медведицей» и граничит с отдаленными частями Понта и Каспийского моря, а также с Меотидой (кстати сказать, он считает, что Меотида, как и Каспий, имеет связь с Северным океаном). Еще дальше находятся местности малодоступные «из-за сильных бурь и морозов» [57.,с.117]. Псевдо-Арриан очертил район обитания серов – между Черным, Азовским и Каспийским морем («где крайнее море омывает страну Се-тров»). Иордан в VI в., непосредственно, помещает Серику возле Каспия. «... Скифия, вытягиваясь в длину и развертываясь в ширину, имеет с востока серов, живущих у самого ее начала на берегу Каспийского моря» [128.,с.89]. А Дионисий описывал высочайшее искусство в отделке тканей, изготавливаемых серами и имеющими большой спрос вплоть до Индии: «которые не признают быков и тучный мелкий скот; они, перерабатывая пестрые цветы [своей] пустынной земли, изготавливают искусно выделанные и высоко ценимые одежды, такие же яркие, как цветы луговых трав — с ними не сравнится даже тончайшая паутина» [55]. Евсевий сын Памфила (IV в.) проведя параллель между библейским сказанием о Всемирном Потопе и древними народами Каспийского региона, отмечает страну «Сперию», «Скихию» напоминающую Схерию Гомера. «...А сии суть племена от Иафета, третьего сына Ноя. От Мидии до Сперии». И далее, автор перечисляет государства и племенные образования этих народов: «Мидия, Албания, Меотия, Сарматия, Тавфиния, Бастарния, Скихия. Лишь позже в Библии, в связи с

событиями 593 г., упоминается царство Ашкеназ» (Askenaz — имя внука Иафета) [46.,с.46].

Плиний в учении о географических климатах, в форме перипла, приводит описание берегов Восточного океана (кн. VI,§53-55). Он дополнял карту разными материалами, например, описанием серов (§54), проживающих между горой Табис, возвышающейся над морем, и Тавром, находящейся от нее на большом расстоянии. (III, 60). Может быть, под горой Табис имелся ввиду Мангышлакский порог? В Прикаспии располагалась Схерия или Сперия на запад от Среднего и Северного Каспия. Недалеко на острове Мангышлакского порога поселились феаки.

Анализ античных авторов позволил проследить перемещение гипербореев - феаков с западного побережья Среднего Каспия на остров в Северном Каспии. Причиной этому была возрастающая агрессивность окружающих племен.

В этот регион, находящийся на грани мира, между Европой и Азией стремились пытливые умы человечества. Антоний Диоген (I в. н.э.) в своем романе в 24 книгах «О чудесах за Туле» описал путешествие Диния со своим сыном Демохаром, где перечисляются вместе географические объекты, расположенные в Каспийско - Кавказском регионе. «Через Понт и затем от Каспийского и Гирканского моря они прибыли к так называемым Рипейским горам и устью реки Танаиса, затем вследствие сильной стужи повернули к Северному океану, достигли даже Восточного океана и очутились у восхода солнца..» [124.,с.121]. Т.е. путешественники достигли Северного Каспия.

Гекатей Абдерский, современник походов Александра и первых эллинистических царей, принадлежал к школе Демокрита и был его ярким последователем. В сочинении

«О гипербореях» Гекатей описывал путь через Меотиду и устье Танаиса к Океану, где находился остров гипербореев [139.,с.89]. В регион Северного Каспия отправляет своего героя к гиперборейцам Гекатей Абдерский в «Романе о гипербореях»: ««через Боспор Киммерийский (фр.8), через город Киммерииду, расположенный на этом проливе. Далее, его путь (уже полуфантастический) лежал, вероятно, через Азовское море и низовье Танаиса-Дона, а затем через Кумо-Манычскую впадину в Каспийское море» [124.,с.117]. Гекатей восточной границей Северного океана называет реку Парапанис (фр. 14). Северный океан на запад от этой реки (будущая река Ра – Эридан – Волга - прим. авт.), «где она протекает по Скифии», назван им Амальхийским, или «Застывшим» (фр. 14). Проплыв по Северному океану до пределов Европы, т.е. Северного Каспия, «путешественник попадал на остров, находящийся к северу от Кельтики и по размерам не уступающий Сицилии (фр. 7). Название острова – Эликсойя, он обладает плодородной почвой и мягким климатом» [124.,с.117]. Река Парапанис это будущая река Волга. Каспий, согласно древнеионийским учениям, располагался на стыке Северного и Восточного (Серского, Эойского) океана и вливался из океана через пролив по древнему руслу палео-Волги, через Мангышлакский порог. Складывается схема, когда на запад от реки Парапанис («восточная граница Северного океана») располагается Северный океан (водное пространство, связанное через Кума-Манычскую впадину с Азовским морем и северными реками до Атлантики), а на восток от Парапанис, будущей Волги – Восточный, Серский океан, Атлантическое море (связанный с Аральским морем и сибирскими реками).

Неподалеку от дальнего берега Океана был остров Эрифия, где пастух Эвригион пас стада Гериона» [183]. Так, при совершении 11-го подвига, Геракл приходит за

яблоками Гесперид к гиперборейцам, причем эти яблоки находятся, по Аполлодору, «не в Ливии, как утверждают некоторые, а у Атланта, там, где обитают гипербореи». [51.,.43]. Как у Аполлодора (34 II. 5. 11): «Когда же Геракл пришел к гиперборейцам, где находился Атлант...».

Рассказ Геродота позволяет локализовать сказочную страну в Скифии (IV,8). «Геракл, гоня быков Гериона, прибыл в эту тогда еще необитаемую страну (теперь ее занимают скифы). Герион же жил далеко от Понта, на острове в Океане у Гадир за Геракловыми Столпами (остров этот эллины зовут Эрифией). Океан, по утверждению эллинов, течет, начиная от восхода солнца, вокруг всей земли, но доказать этого они не могут» [94.,с.1353].

Еще один из ориентиров острова – «к северу от Кельтики и по размерам не уступающий Сицилии (фр. 7)». Диодор приводит мнения античных авторов об острове, как крайнем в Азии на севере, а Каспийское море считалось на границе Европы и Азии, на северо-востоке на краю Ойкумены.

На север от Кельтики располагается Мангышлакский порог, через который проходило русло Волги (Паропамиса, Эридана, Ра). Вероятно, где-то здесь и был остров Эликсойя (Элизий), остров Блаженных, остров Гесперид - дочерей Атланта, с яблоками Герры (с молодильными яблоками русских сказок) или Авалон – кельтских сказаний (в переводе с кельтского языка – яблоко).

Плутарх пишет (Гай Марий. 11): «Но некоторые утверждали, будто земля кельтов так велика и обширна, что от Внешнего моря и самых северных областей обитаемого мира простирается на восток до Мэотиды и граничит со Скифией Понтийской». Надо отметить, что до эпохи Александра Великого Каспийское море (Средний Каспий – прим. авт.) считалось частью Меотиды. [Аристотель «Метеорология» «О вселенной» лат.,с.175-176]. Аристобул

(IV-III века до н.э.) говорил, что Танаис начинается на Кавказе и впадает в Каспийское море, являющееся частью Меотиды (фр. 25, фр. 54) [139.,с.47]. О возможности соединения Меотиды и Каспия говорил палеограф Ковалевский С.А., в работе «Лик Каспия». Он предположил, что «...около 3500 лет назад Каспийское море соединялось с Азовским морем по Манычскому проливу... И эта ситуация существовала еще 2500 лет назад. Согласно С. А. Ковалевского, в последний раз эта связь Азовского моря и Каспия прервалась лишь в IV веке до н. э., незадолго до походов Александра Македонского». [86.,с.46]. Следовательно, на север от Кельтики располагался один из островов в Северном Каспии.

Соединение Эридана, янтаря и гипербореев в одном регионе имеет давнюю традицию, например: у Эсхила в «Гелиадах» (фрагмент. 73), у Аполлодора (II.5.11). Аполлоний Родосский также сообщает, что, якобы по рассказам кельтов, в Эридане находят янтарь, который является слезами Аполлона, пролившего их, когда был сослан в страну гипербореев (IV.611–618).

Этот фрагмент говорит о расселении кельтов на побережье Среднего Каспия, недалеко от русла реки Волги-Эридана-Ра, проходящей через Мангышлакский порог из Северного в Средний Каспий.

Связь гипербореев, Рипеев и Танаиса хорошо отразилась в одном пассаже из «Георгик» Вергилия, где в двух строках упоминаются все три географические точки локализации гипербореев (IV. 517–520):

В гиперборейских льдах, по снежным степям Танаиса,
Там, где рифейских стуж не избыть, одиноко блуждал он
(Орфей) -
Об Эвридике скорбел, напрасном даре Аида!

-гиперборейские льды: острова Мангышлакского порога находились в арктической зоне;
-степи Танаиса возле Кума-Манычской впадины;
- рифейские стужи: Рипы – горы Кавказа расположены в холодной зоне.

На Мангышлакском пороге соединялись Волга и Дон (Эридан и Родан). Из Родана они попадают в: «В воды бурных озер. По кельтским широким просторам» - северо-западная часть Прикаспия.

IV, (627) Выплыв оттуда, вступили реки они в русло Родана,
Чьи глубочайшие воды когда в Эридан попадают,
То поднимаются кверху и громко шумят при смешеньи.
630 Проистекает река эта области самой из крайней,
Там ли, где ночи ворота и трон, и оттуда стремится
Руслом одним к Океана далекому берегу, к морю
Руслом другим Ионийскому и к Сардонийскому - третьим,
[Аполлоний Родосский].

Автор в работах: «Ясон и Пифей - Миф и Реалии. Древние плаванья по Северному Океану», «Дорога в Тартар. Историко-географические реалии Кавказа и Каспийского моря в древнегреческой поэзии» определила географические реалии Среднего Каспия (Ионийского моря) и Сардонийской бездны в районе Мангышлакского порога.

Выше мы говорили о соответствии Каспийского моря античным понятиям «предела дня и ночи», «великое море восхода Солнца», «трон Солнца».

Нами рассматривались вопросы соединения рек Эридана и Родана (Волги Дона), вытекающих из Северного Каспия, через Мангышлакский порог в Средний Каспий (Ионийский залив Керавнийского моря). Прометей, прикованный в горах Кавказа, предсказал Ио, что: «что море, вдоль которого она, обезумев, промчится, будет

называться Ионическим, а Босфор, что означает «коровий брод», будет служить напоминанием о том, как она перебиралась через него» [227,с.21]. Шла она вдоль Апшеронского порога, который назвали в честь нее Босфором.

«630. Бог многим]. Феаки, живущие на Ионийском море, будут восхвалять и чтить Диомеда за то, что он убил дракона, явившегося туда из Колхиды для отыскания золотого руна. Некоторые говорят, что дракон был разбойник...». Здесь имеются ввиду феаки (бывшие гипербореицы), которые живут на островах Мангышлакского порога между Океаном (Северный Каспий) и Средним Каспием (Ионическим морем).

(IV, 596 слл.) Мчалось под парусом судно, их в глубь унося Эридана,

Некогда Гелия там огнепламенной в грудь пораженный Молнией, полусожженный упал Фаэфонт с колесницы

В устья речной глубины. Оттуда поныне тяжелый
660 Дух подымается вверх от его огнедышащей раны.

Птица на крыльях легких над этой промчатся Дух
подымается вверх от его огнедышащей раны. водою

Даже не может, пути посредине, сожженная жаром,

Падает, а с тополей высочайших стволов Гелиады

Все там стенают и слезы, с глубокою скорбью, роняют.

605 Из опечаленных глаз их прозрачными каплями долу

Светлый янтарь нистекает все время на землю, и там-то

Капли те пересыхают на почве песчаной при солнце.

Волны на темном когда же, стремясь, разбиваются море

С силой о берег, под ветра звучащим широко разлетом,

640 В реку при этом их все Эридан загоняет теченьем

Кругообразным. Молва сохраняется промежду кельтов,

Будто бы слезы из глаз это сына Лето - Аполлона.

В водовороты упавшие. Он же их множество пролил,

Рода когда объявился для гипербореев священных,
615 Светлое небо покинув свое, по отцовскому слову.

В поэтической форме Аполлоний описал географические реалии Мангышлакского порога на месте соединения русел Волги и Дона: образование янтаря из смолы тополей (образы Гелиад, сестер погибшего Фаэтона – застывших, как тополя, слезы – смола тополей которых становится янтарем); описание мест будущей нефтедобычи («Дух подымается вверх от его огнедышащей раны», птицы, пролетая над водой, падают «сожженные жаром»); обитание рядом кельтов; водовороты «Сардонийской бездны».

Выше мы писали о полюсе и его центре с водоворотами на северо-востоке Ойкумены, где расположен Каспий. «...на самом полюсе находится высочайшая магнитная скала, вокруг которой расположены четыре крупных острова. Между островами находятся проливы, или «втягивающие моря», с сильным течением в сторону полюса. Вокруг скалы создается мощный водоворот, в который поступает через втягивающие моря вода, чтобы затем исчезнуть в недрах земли. [178.,с.406].

Генуэзец Марино Санудо (1325 г.) также говорил о водовороте в Каспийском море, в дальнейшем закрывшимся после землетрясения. «Водоворот, о котором говорится здесь, упоминается уже у географов X века и находился близ полуострова Мангышлак. Из слов Хамдаллаха Казвини мы знаем, что действительно существовало мнение, будто здесь вода Каспийского моря стекала в Черное» [29.,с.18]. Водовороты «Сардонийской бездны» находились близ полуострова Мангышлак. Недалеко располагался и остров гипербореев. Эта географическая ситуация описана в послании новгородского архиепископа Василия Феодору Тверскому

(1347 г.). «Рай помещается на горе, в Северном Ледовитом океане (а в другой части Северного Ледовитого океана находится ад с водоворотами)» [178.,с.408].

Характерные черты «Острова блаженного народа»

Подробное описание Острова Блаженных приводит Диодор Сицилийский в «Библиотеке» 2. Древнейшая История Скифии. Амазонки, Гипербореи: 47(1). ... Гекатей и некоторые другие говорят, что на Океане против страны кельтов находится остров величиной не меньше Сицилии. Этот остров лежит на севере и населен гипербореями, названными так потому, что живут они дальше дуновения Борея; остров имеет прекрасную, плодородную почву, отличается благорастворением воздуха и дважды в год производит плоды. (2) Рассказывают, что на нем родилась Латона, вследствие чего из всех богов наиболее почитается там Аполлон.

Жители его являются как бы жрецами Аполлона, потому что каждый день непрерывно воспевают его в гимнах и оказывают ему высочайшие почести. Есть на острове прекрасная роща, посвященная Аполлону, и достопримечательный храм шарообразной формы, украшенный множеством приношений; (3) есть также город, посвященный этому богу; большинство его обитателей — кифаристы и постоянно в храме играют на кифаре и поют гимны в честь Аполлона, прославляя его деяния. (4) Говорят гипербореи на каком-то особом языке и очень дружелюбно относятся к эллинам, а в особенности к афинянам и делосцам; начало этой дружбы восходит к очень давним временам. Говорят, что некоторые из эллинов приезжали к гипербореям и пожертвовали в храм богатые приношения с надписями на греческом языке. (5) Точно так

же и гиперборей Абарис, прибыв в древние времена в Элладу, возобновил дружбу и родство с делосцами. Говорят, что с этого острова луна кажется отстоящей от земли на весьма незначительное расстояние и имеющей на себе несколько заметных земляных возвышенностей. (6) Рассказывают также, что бог является на остров через каждые девятнадцать лет, в течение которых оканчиваются орбиты движения созвездий; поэтому-то девятнадцатилетний период времени называется у эллинов метоновым годом. (7) Во время своего пребывания на острове бог играет на кифаре, устраивает хороводы по целым ночам от весеннего равноденствия до восхода Плеяд и радуется своим успехам. Царствуют в этом городе и заведывают священным участком, так называемые Бореады, потомки Борея, у которых власть переходит из рода в род».

Мифический остров имел вполне реальные черты, обеспечивая необходимое существование для достаточно большого количества людей.

Античные авторы описывали острова в Каспийском море считавшиеся святыми, сведения о которых ушли в мифологическое прошлое. «[Остров] Тальге в Каспийском море плодороден без возделывания почвы и изобилует всяческими плодами; но соседние народы считают, что трогать то, что здесь рождается, преступно и святотатственно, Ибо полагают, что это предназначено богам и и для богов должно быть Сохранено. Несколько [островов] прилегают и к тем берегам, которые мы упоминали как пустынные; эти острова также пустынные и, не имея собственных имен, называются Скифскими» [126.,с.61]. Северный Каспий согласно Помпония Мелы (III,5,38) относился к Скифскому заливу. Острова также могли называться Скифскими.

Сохранившиеся в мифологической традиции греческого народа, знания об удивительном народе, стали

основой нового жанра об острове Атлантида в диалогах Платона "Тимей" и "Критий". Жизнь необычайного народа атлантов проходила среди богатейшей природы, посреди Атлантического океана. Описание острова, на котором жили атланты, во многих чертах соответствовало тому, с чем мы познакомились в связи с характеристикой "Островов блаженных". Описание города киммерийцев в «Одиссее» (XI. 12–19) предполагало их локализацию на острове за Северным океаном [124.,с.120]. Локализация за Северным океаном предполагает нахождение острова в восточном секторе Северного Каспия – в Атлантическом море. Отсюда и название острова Атлантида, но не в Атлантическом океане на западе, а в Атлантическом море (восточная часть Северного Каспия).

Картографическое изображение острова Гипербореев

На одной из западно-европейских карт Флерийской группы с четырьмя заливами XI в., из аббатства Сен-Пьер-е-Сен-Поль-де-Без близ Дижона, обозначены гипербореи. Отмеченная Л.С.Чекиным «Гиперборейская гора» располагается на побережье Северного океана к западу от Каспийского моря (Caspion) и к северо-востоку от Рифейских гор.

Такое же расположение гор видно и на другой флерийской карте конца X - XI в.в. «Таким образом, Гипербореи в данном случае располагаются не на севере за Рифейскими горами, а со смещением на северо-восток» [51.,с.137]. Эта территория соответствует острову Мангышлакского порога к северо-востоку от Большого Кавказа. Рядом с Гиперборейями начинается надпись Малая Азия. Т.е. на границе Европы и Азии.

В латинской библии эквивалентом Северного полюса, где расположен рай, оказалось слово *aquilou*, за которым в

розе ветров западноевропейского средневековья было закреплено место на северо-северо-востоке Ойкумены, т.е. возле Каспия (Каспий на границе Северного и Восточного океанов). К 1360-м гг. относится утраченная книга «Счастлирое открытие», известная нам по позднейшим упоминаниям и пересказам. «Вода из Северного океана вливается во втягивающие моря через сложную систему из девятнадцати проливов, т. е. четыре основных острова оказываются в окружении целой цепи гористых островов поменьше. Эта цепь окаймляет циркумполярные острова, «как стеной», высокими горами. Весь архипелаг окружен морем, а материка касается лишь один из островов, присоединяясь к нему узким перешейком» [178.,с.406]. Это описание напоминает картину Северного Каспия, воды которого системой проливов через Мангышлакский порог, вливались в Средний Каспий.

Гиперборейские горы присутствуют на крайнем севере, как и Рифейские горы, на Фрайзингской карте XI в. из Южной Германии, принадлежащей к Эбсторфско-Херефордскому типу, Они находятся в Азии «между Меотийскими болотами и Каспийским морем, которое изображено в виде залива Северного океана. При этом карта очень схематична, на ней всего 17 географических наименований» [51.,с.137].

Возможно поэтому, у Птолемея оказались Рипейские горы в Европе – Большой Кавказ и Гиперборейские горы в Азии – Мангышлакский порог, как самый северный отрог Рипеев.

Мангышлакский порог

Современная наука, обобщив данные геологических исследований, сделала вывод о Мангышлакском пороге. «Эта земля обладает настолько уникальными природно-

климатическими особенностями и геологической историей, что является идеальным кандидатом на роль «первичной земли творения» древних мифов.

Во-первых, в ледниковый период она находилась в суровых холодных широтах, что вместе с обширной водной преградой служило естественной защитой от нежелательных вторжений. Этому же способствовала и уникальная географическая изолированность Мангышлака-Каспиотиды, отгороженной от мира чередой высоких горных хребтов с запада, юга и востока и ледниками с севера.

Во-вторых, здесь проходит мощный рифтовый разлом земной коры. В древнюю эпоху он передавал тепло от недр Земли на поверхность. Как и во многих рифтах морского дна, в каспийском рифте работали гидротермы, откуда восходили потоки горячей воды. Особенно хорошо освещались и прогревались мелководья морского побережья, и, в столь благоприятных условиях, развивались разнообразные формы жизни. Иначе говоря, благодаря рифтовой трещине в «ледниковых» широтах, на островах Каспийского моря мог существовать обширный оазис» [13].

На сейсмоакустических профилях высокого и ультравысокого разрешения, полученных Институтом океанологии им.П.П.Ширшова РАН в 2004-2018 в Каспийском море, обнаружено множество аномалий акустического поля. Одна из примечательных особенностей геологического строения недр Северного и Среднего Каспия - множество трубообразных разрыхленных вертикальных образований, уходящих своими корнями на глубину свыше 2000 м. [165]. Вертикальные образования тепло из недр земли поднимали к поверхности моря.

В Северном Каспии, на островах Мангышлакского порога, создалась исключительная возможность процве-

тания и сохранения всех форм жизни, том числе человеческой жизнедеятельности. Воспоминания о благом существовании, предоставленной природой, сохранились благодаря мифотворческой памяти многих племен.

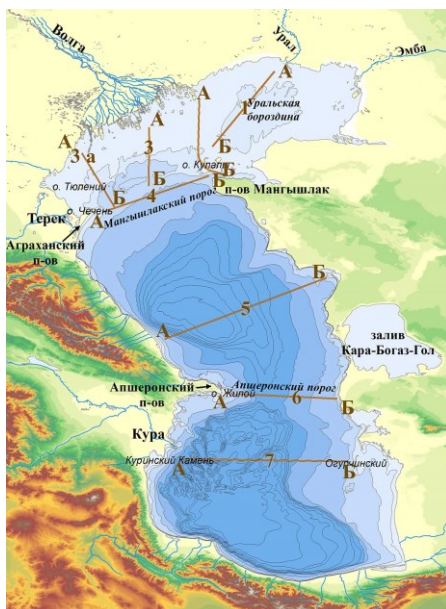


Рис.24. Мангышлакский порог
<http://caspien-atlas.com/index/about>

Северный и Средний Каспий разделяет Мангышлакский порог, протягивающийся в виде мелководья (глубины до 10 м [—38 абс]. Большая часть площади (68 %) Северного Каспия занята глубинами менее 5 м [—33 абс] ...

В пределах мелководной равнины Северного Каспия прослеживаются разветвленные долины палеорек Волги, Урала, Терека и, ныне не доходящих до моря, Кумы и Эмбы. Палеоруслу разделены повышенными участками, древними

водоразделами, часто представленными современными островами, барами, банками. При уровнях Каспия ниже — 38 м абс., т. е. ниже самой глубокой отметки Мангышлакского порога, весь Северный Каспий полностью обособлен от Среднего и большая его часть (91,2 %), лежащая выше этой отметки, может являться сушей. На части Северного Каспия (9,8 %), лежащей ниже -38 м, и питаемой реками Кума, Терек, Волга, Урал, и Эмба, а также, возможно, и палео-Сырдарья, реки соединяют свои воды севернее палеогряды Мангышлакского порога, образуя один огромный водный бассейн. Воды Северного Каспия спускали избыток своих вод в Средний Каспий по общему руслу, длиною от нескольких десятков метров до 100 с лишним километров. [109.,с.16]. Севернее Мангышлакского порога в античный период существовал огромный водный бассейн из северных рек, Сырдарьи и Аральского моря — Океан. На север от палео-Волги Северный океан, на восток — Восточный океан, Атлантическое море.

Строение дна в этом регионе позволяет предположить возможность существования в этом регионе островов, соответствующих описанию античных авторов.

«Страна блаженных» в индоарийских источниках — миф с географическими ориентирами

Мифологическая традиция древних народов рисует сказочную страну, куда стремились мечты человечества, с момента осознания ими своего духовного составляющего начала. Предания древности, закрепленные в письменных памятниках — Ригведе, Авесте, Махабхарате, древнегреческих письменных источниках, описывали страну «вечного счастья». Там царит гармония: люди этой страны все равны между собой; пользуются благами жизни и не знают войн; не холодно и не жарко; полные плодов

благодатные рощи и леса; пасутся непуганые стада животных и летают стаи птиц. Живыми в этот рай, созданной Индрой, могли попасть лишь великие герои или мудрейшие риши на крыльях птицы Гаруды. Так, жрецы древней Индии, барды эпических сказаний, создатели священных Гат и Пуран сообщали истории о жителях горы Меру.

С Рипейских гор, как и с Меру, текли реки в золотых руслах. В книге «Бундахишн» - зороастрийской «Книге о творении» говорится о ста тысячах золотых каналов, по которым воды поступают в озеро на высочайшей вершине Хары.

Мифологическая традиция о добыче золота в горах Кавказа, рассмотрена нами в книге «Ясон и Пифей». Народы Кавказа вели традиционный способ добычи золота в реках бараньими шкурами, а обилие золота позволяло массоgetам ездить на лошадях, украшенных золотом. Это напоминает сообщение Страбона (X1.7.6) о Кавказе: «Поблизости живут и соаны....В их стране, как передают, горные потоки приносят золото и варвары ловят его решетом и косматыми шкурами... Некоторые называют их иберийцами...» [94.,с.479].

Но, вслед за описанием этого рая для богов и самых лучших и достойных из людей, письменные источники дают конкретные географические ориентиры.

Древнеиндийский эпос Махабхарата повествует, что Великий мудрец и герой Бхишма, рассказывая о стране на севере, говорит Юдхиштхире: «Северный склон Меру, побережье Молочного моря — вот та страна». Согласно древнеиндийским сказаниям, здесь, на Меру, обитал бог-создатель Брахма, и медитировал другой бог Меру, танцующий свой разрушительный танец Тандава - бог Шива.

Поиски священной обители, согласно древнеиндийской мифологической традиции, приводят к определению конкретных ориентиров. Жрецы древней Индии, певцы эпических сказаний, создатели священных сборников Пуран знали много историй об обитателях горы Меру и областей за ней. Часто рассказывали они о счастливых людях, живших там, «в стране, где вкушается блаженство». Эту страну блаженства помещали как на Белом острове в Молочном море к северу от Меру, так и на ее северных склонах, на побережье между горами и Северным океаном.

«12. На северной стороне, сияя, стоит могучий Меру,
Причастный великой доле, благой путь познавших Брахмо;
13. На нём обитель Брахмо, (здесь) душа всех существ
пребывает —

Праджапати, все подвижное и неподвижное сотворивший.

14. Тем, которых называют умственными сынами Браммы —
из них седьмой Дакша, —

(Принадлежит) великий Меру, непорочная, благая обитель»
[Махабхарата Выпуск VI. 1962 г.гл.163 Созерцание горы Меру].

А вот еще одно предание, рассказанное Бхишмой в «Махабхарате». «Сын легендарного мудреца Вьясы премудрый и искусный в йоге Шука утвердился в желании достичь «вечную обитель, где ничтожны страдания, где велика удача». Направился он на хребет изобильной Кайласы, этот превосходный мунд, и стал «совершать упражнения йоги...» «Став великим владыкой йоги, он вознесся на воздух». Взлетев с хребта Кайласы, он поднялся в небо; Став ходящим по небу, святой двигался уверенно, как ветер; Превосходного брахмана, величием подобного сыну Винаты (Гаруде), Все существа увидали, возносящегося со скоростью ветра иль мысли. Отчетливо проникая мыслью во все три мира, Направился он в дальний

путь, сияющий подобно огню и солнцу. Затем великий праведник, шествуя безмолвно по поднебесью, направился к творцу света - Солнцу: Ликующими возгласами как бы наполнили отовсюду пространство, Взирая на его быстрый полет, апсар вереницы. На северной стороне появилась сияющая золотом гора Меру. Когда же к ней приблизился Шука, рассказывает далее Бхишма, раздвоились вершины гор, чтобы не преграждать дороги небесному страннику. И среди небожителей поднялся великий шум в небе, Восклицали гандхарвы, риши, те, что пребывали на скалах, Шуку, парящего между раздавшихся гор, увидев. «Как ты просил, - говорит Бхишма царю Юдхиштхире, - я поведал тебе подробно; некогда мне то рассказывал божественный риши Нарада, о раджа, также в беседах великий йогин Вьяса, от слова до слова, эту чистую быль» [29.,с.61].

Описаны географические ориентиры: на север от Гималаев расположена гора Меру. Подчеркнуты ее сверкающие вершины с натающими шапками вечных снегов. А также главная раздвоенная вершина. Соответствие горе Меру гор Большого Кавказа мы описывали в начале книги. Раздвоенная вершина горы это Эльбрус.

В индийском эпосе говорится, что у Меру находится Великий океан (о нем упоминалось и в рассказах о Рипейских горах).

- северный склон Меру, на побережье между горами Меру и Северным океаном (Молочным океаном). «Северный склон Меру, побережье Молочного моря — вот та страна». Это западное побережье Среднего Каспия (залива Северного океана), расположенное за горами Большого Кавказа. В период средневековья на западном побережье Среднего Каспия существовало государство Ширван. Известны различные толкования этимологии названия Ширван (страна львов, молочная страна, сокращенное имя

Ануширвана и т. д.) [15.,с.10]. Мифологические сказания донесли до наших дней воспоминания о народе, жившем на побережье Среднего Каспия, сохранив его в топонимике. Молочная страна на берегу Молочного моря. Известный историк 19 в. А.Бакиханов называл эту территорию Райским цветником: «Гюлистан-Ирамом Араид, прославленным на Востоке за его роскошное местоположение, луга, рощи, сады и проч. и расположенной поблизости от горы Каф, можно считать Шабранскую долину Кубинского уезда, тем более, что это мнение согласуется с поверьем местных жителей» [17.,с.13].

Возможно, современный уровень науки, также, сможет объяснить происхождение названия Молочный или Белый Океан. Аэрокосмическое агентство NASA опубликовало фотографии аномальных процессов в Каспийском море - "молочных вихрей" у берегов Туркмении. Снимки (рис.11) были сделаны спектрометриком MODIS с космического аппарата "Терра". Вихри светло-бирюзовой морской воды оказались вызваны ветрами, которые перемешивают воду и донные отложения, что придает воде молочный цвет. [112]. Площадь осадочного шлейфа отражает область так называемых "морских отмелей". Эта мелководная часть моря глубиной 30 метров протянулась на 200 километров с севера на юг и на 120 километров к западу от берега. После нее, морское дно имеет крутой спуск на глубину 100 метров и более"» - говорится в сообщении агентства» [112].

Может, эта причина побудила в древности назвать Каспий Молочным или Белым Океаном, а наши современники зовут его Седой Каспий.

«Остров Блаженных» в индоарийских источниках

Круг представлений индийского эпоса удивительно напоминает «скифскую» традицию, закреплённую в греческих античных источниках, о северных областях: возвышающиеся на севере горы, за ними Северный океан, области с полярным днём и полярной ночью. В этой традиции прослеживается, как мы уже видели, реальная географическая основа.

Гипербореи жили не только на побережье Океана, но и на острове. Это Белый остров Шветадвипа в Молочном море к северу от горы Меру. Остров Нарайны – Кришны (Крышн)– Крона находился в Северном Каспии (Северном, Восточном, Индийском Океане, Атлантическом море), на Мангышлакском пороге.

Если вместе с божественным риши Нарадой взглянуть с вершины Меру, рассказывает «Махабхарата», то перед взором предстанет «чудесный преславный образ»: «На севере Молочного моря есть большой остров, известный под именем Шветадвипа (Белый остров). Он расположен к северу от Меру на тридцать две тысячи йоджан, по словам брахманов. «Там живут благоуханные... белые мужи, удаленные от всякого зла... к чести-бесчестью равнодушные, дивные видом; преисполненные жизненной силой; крепки, будто алмаз, их кости... Богу, распростершему вселенную, они любовно служат». [29.,с.19].

Бог Нараяна-Вишну дал особый дар риши Нараде – посещать обитель Богов на Белом острове. «И поднялся ввысь, затем «с поднебесья спустился к раскинувшемуся Молочному морю, вместилищу амриты, совершил поклонение владыке богов и снова отправился в свою обитель». [29.,с.40].

«17. Владыки Нараяны, бесконечного, безначального
запредельного Бога,
Того, которого называют незыблемой природой
всех существ природы,
18. Виднеется обитель, дальше обители Браммы; даже боги
Не видят её, прекрасную, состоящую полностью из света»
[Махабхарата Выпуск VI. 1962 г.гл.163 Созерцание горы
Меру].

Географические ориентиры острова:

- к северу от Меру;
- к горам примыкает область мрака. [34].

В Ригведе, в поэтической форме описывая подвиги богов, часто встречаются упоминания о страшной тьме, о крепостях, скрытых во мраке [Ригведа V, 32, 5; I, 32, 10]. Современные исследователи предполагают, что около «2500 лет до н.э. в среде ведического народа была входу традиция, говорящая, что в прежние времена, жрецы столь нетерпеливо воспринимали эту длительность долгой ночи, края которой даже не были видны, что жарко молили своих богов провести их благополучно к другому концу этого утомительного мрака» [29.,с.6].

Предания о северных странах сохранились и во многих других сочинениях древнеиндийской литературы. Они легли, например, в основу одного из красочных рассказов второй великой эпопеи Индии — «Рамаяны» (несколько более поздней по времени, чем «Махабхарата»). После долгих безуспешных попыток найти похищенную демоном Раваном Ситу ее супруг Рама обратился за помощью к своему союзнику — Сугриве. Тот послал армии обезьян во все страны света на поиски Ситы. Предводителю каждой армии он давал свои наставления. Вождю войска, отправленного на север, Сугрива поведал о трудностях,

которые предстоит преодолеть на этом долгом пути. Нужно было достичь и перейти Гималаи и двигаться далее на север, пройти через пустыни, преодолеть другие горные массивы. К северу от этих стран, по словам Сугривы, находилась область мрака и наводящей ужас темноты; смерть ждет каждого, кто приблизится туда. Но далее, как рассказывал Сугрива, лежит уже счастливая обитель света, где живут небесные девы и священные муни. Там повсюду растут плоды, золотые цветы, реки текут в золотых руслах; там Вечный океан и золотая гора, вершины которой касаются неба. [29.,с.32].

Как в античной, так и в индоперсидской литературе на крайнем севере упоминается территория мрака, окутанная облаками и мглой. Античная литература сохранила о ней достаточно подробные географические ориентиры.

Песнь XI.,10-15-20

Мы наконец Океан переплыли глубоко текущий.
Там страна и город мужей коммерийских. Всегдашний
15 Сумрак там и туман. Никогда светоносное солнце
Не освещает лучами людей, населяющих край тот,
Землю ль оно покидает, вступая на звездное небо,
Или спускается с неба, к земле направляясь обратно.
Ночь зловещая племя несчастных людей окружает.
20 К берегу там мы пристали и, взявши овцу и барана,
Двинулись вдоль по теченью реки Океана, покуда,
К месту тому не пришли, о котором сказала Цирцея.
[38.Гомер Одиссея].

В поэме Гомера описывается область обитания племен киммерийцев. Возникает вопрос: Какой океан надо переплыть, чтобы попасть в область мрака. «... Гомер, зная, что киммерийцы поселились в северных и мрачных местностях у Боспора, поместил их возле преисподней [147.,III, 2,12]. Географический ориентир – Океан,

упоминаемый и в индоперсидской литературе. Другой ориентир - в «северных и мрачных местностях у Боспора», уводит нас на территорию Приазовья и Предкавказья. «..наряду с традиционным Боспором Киммерийским, киммерийцы показаны в числе северокавказских племен, что вполне согласуется с локализацией их на основании древневосточных данных, характерное для времен ионийской колонизации» [218.,с. 74].

«730. Киммерийский]. Ты придешь на Киммерийский перешеек на самых узких вратах озера, т. е. Мэотийского. Поэт понимает Киммерийский Бсспор, который служит дополнением Мэотийского озера. Большинство говорит, что киммерийцы — народ у скифского Тавра и Мэотийского озера; они не имеют света, не видят солнца и сорок дней проводят во мраке и глубокой ночи; время этого мрака — когда солнце находится в созвездии Козерога; другие же сорок дней они живут в полном свете». [94.,с.68].

Это территория обитания индоперсидских племен возле Меотиды, частью которой был и Средний Каспий.

Следующий миф о подвигах героя - Персея вновь приводит нас к Каспийско-Кавказскому региону. Персею было предложено убить Медузу-горгону. При этом вновь появляется направление: «далеко-далеко на западе, где стоит вечная ночь, живут три сестры горгоны» [123]. Мы отмечаем особенность древнегреческих мифов, на которую обратили внимание современные исследователи. «Видимо, ниже исседонов, где-то близ моря, простираются мрачные поля Горгон и Форкид, никогда не видевшие Солнца и Луны... здесь каким-то образом, мрачное западное направление, куда обычно помещали Горгон, совмещено с солнечным и знойным восточным » [136.,с.32].

В той стране далеко за Скифией у Рипейских гор, по описанию античных авторов, царит мрак и темнота. «Самой природой погруженная в вечную тьму и совершенно

оцепеневшая от самых вместилищ Аквилона единственная земля,— писал Солин,— которая не знает смены времен года и ничего другого не получает от неба, кроме постоянной зимы» [29.,с.30].

Территория киммерийцев – индоперсидских племен, кочующих вдоль побережья Северного океана. Древние схолии говорят, также, что «киммерийцы — народ, живущий вокруг Океана», Киммерийцы живут под выступом Тавра. Крайним выступом Тавра являлся Мангышлакский порог. Характеристика страны киммерийцев, окруженной горами с «востока и запада» соответствует описанию Мангышлакского порога, приведенного нами выше. «Говорят, что страна их [киммерийцев], окруженная горными высотами с востока и запада и потому мрачная, в течение шести месяцев окутана туманом; туман этот подобен ночи, по выражению «спустилась с неба ночь», так как солнце смотрит на них, но, как свидетельствует и поэт, не освещает настолько, чтобы рассеять густоту тумана и принести им ясный день; а в другие шесть месяцев чистое солнце светит им с юга или с какой-нибудь другой стороны..... [55].

В содержании одиннадцатой песни (вечер тридцать третьего дня), в поэме Гомера «Одиссей» в пер. Жуковского, герой рассказывает свои приключения: «Северный ветер приносит корабль его к берегам киммериян, где поток Океана ввергается в море». Поток океана (Северного Каспия), проходя через Мангышлакский порог, вливался в Каспийское море (Средний Каспий). Океан ввергается в море.

Другим ориентиром служит строчка из Махабхараты: «Перед великими горами Меру раскинулось песчаное море» [34].

С одной стороны остров находится на север от Рипейских гор, с другой стороны «Перед великими горами

Меру раскинулось песчаное море». Это географические реалии островов Мангышлакского порога. С юго-запада расположен Большой Кавказ, а с юго-востока пески Средней Азии и Туркмении.

В грандиозном труде Фирдоуси (934 или 941– 1020 гг.) герой Кей-Хосров также в поисках Страны блаженных преодолевает пески:

Пустынный мучительный путь впереди,
Ни трав, ни воды, сколько вдаль ни гляди.
С песками такими дано совладать
Лишь тем, кого божья ведет благодать.

И, наконец, удивительная параллель индийской эпической традиции и греческих античных источников, рассмотренная нами в начале книги. Греческие авторы отмечали, что в «блаженной обители» люди лишь раз в год видят «заходящее и восходящее» солнце, и у них «один день — это то, что является годом». В индийских источниках мы видим прямое соответствие: «Законам Ману» («у богов день и ночь — год, разделенный надвое: день — период движения солнца к северу, ночь — период движения к югу»), «Махабхарате» (для героев на Меру «были день и ночь равны году») и еще «Тайтирии Брахманы» («одни сутки богов являются годом»). [29.,,с.28]. Климатическая характеристика Островов Блаженных соответствует особенностям Северного Каспия.

Выше, мы рассматривали соответствие горы Меру Альпийско-Гималайскому поясу и горам Большого Кавказа, как его центру. «Золотой горой» называется в эпосе Меру, золотом блистают ее вершины, «золотом и самоцветами украшены ее склоны». Касаются небес, рассказывает в «Рамаяне» повелитель царства обезьян Сутрива, золотые пики северных гор, золотых гор Меру. И в эпоху расцвета

древнеиндийской науки, в VI в. н.э., известный астроном и географ Варахамихира писал, что «гора Меру построена из золотых плит... Между ними поднялись деревья в обильном цвету, усыпанные благоухающими соцветиями». В золотых руслах текут там реки, озера с золотым дном блестят, как луна. Из этих водоемов берут начало священные потоки, самые чистые и прозрачные, ибо их воды несутся над чистейшим золотом. Здесь лучшая из рек — «небесная Ганга», «дочь Мандары», - источник всех вод земли. Отсюда и в мир людей боги направили великие потоки». «небесная Ганга», «дочь Мандары» эти описания соответствуют Мангышлакскому порогу, который направляет поток из океана в русло палео-Волги и Дона — Ганги индиариев. Разлившиеся северные реки, как результат таяния ледников, сдерживались Мангышлакским порогом — Мандарой, а будущая Волга, проходящая через порог — Ганга «дочь Мандары».

В этом же эпосе сообщается ориентир Белого острова - «состоящую полностью из света», там много «прекрасных пламенеющих огней». Согласно эпической традиции, «Махабхарате», Агни — один из богов, пребывающих в далекой северной стране, где находится Меру. «Здесь постоянно блещет асура Агни, пожирая воды...» [29.,с.66]. Где мог располагаться огонь, пожирающий воды? На Мангышлакском и Апшеронском порогах. Здесь, и, в настоящее время, из разломов земной коры, в местах нефтедобычи, из скал и из моря прорывается пламя.

Древние персидские источники о «стране Блаженных»

Сходные сообщения сохранила авестийская традиция», отмечая географические ориентиры страны «блаженных» между горами Хара Березайти и моря Воорукаша.

Согласно «Авесте» и «Бундахишн» с гор Хара Березайте берёт начало река Ардви-Сура. Впадает она, образуя широкую дельту, в море Воорукаша.

«3. Молись текущей мощно. От высоты Хукарья До моря Ворукаша» [Авеста. Гимн Ардви-Суре (Яш т 5, "Ардвисур - яшт") с.2].

У подножий Высокой Хары лежит огромное водное пространство — «море» («зрайа») по имени Воорукаша, т. е. «имеющее широкие заливы» (сравните с описанием Помпония Мелы Каспийского моря [III,5,38], состоящего из трех заливов). «Оно больше всех вод мира, волнуются его берега и вздымается море Воорукаша от стремительно несущихся в него вод могучего потока Ардви, ниспадающих с великих золотых вершин Хары» [29.,с.27]. Выше, нами отмечено приложение названия Ардви-Сура – Самудра к современной реке Самур, берущей начало в горах Большого Кавказа (Хара Березайти) и впадающей в Средний Каспий (море Воорукаша), с необычайно широким в прошлом руслом и дельтой. По версии О. Н. Трубочёва, название Самур происходит из индоарийского - samudrá «обилие воды», «паводок», «разлив». [191].

В древней традиции иранского эпоса бытовало представление о недоступных великих северных горах и о снежной преграде на подступах к ним. Сохранившиеся строки из парфянской поэмы III-IV вв. н.э. «Драхт асурик» («Ассирийское дерево», 44), дают отрывочные

представления о северных горах. «...с горы на гору идут к большой стране земли, от берегов Инда к озеру Варукаш, к людям различных племен...» [29.,с.99]. Горы Большого Кавказа и Каспий расположены к северу от современного Инда и соответствует описанию в парфянской поэме. « ...от берегов Инда к озеру Варукаш». Название море - озеро Варукаш является одним из названий Среднего Каспия.

Тексты Авесты упоминают о Большой Медведице, стоящей над Харой и «морем» Воурукаша, также как и над великой северной горой Меру и Молочным океаном восходят «Семеро Риши» — Большая Медведица. [29.,с.28]. В главах I и II данной работы нами рассмотрено приуроченность Северного и Среднего Каспия (моря Воурукаша) и Большого Кавказа (Хары) к созвездию Большой Медведицы.

С Харой, как и с Меру, определенно связывалось понятие о райской обители. Вход в нее лежал у склонов Высокой Хары [29., с.27]. Йима, правящий тысячу лет, повелитель из династии первоцарей Парадата, создал обитель «блаженного народа». Незадолго перед смертью, по повелению и с помощью бога-творца Ахурамазды, создал Йима эту обитель. Находилась она недалеко от Высокой Хары и «моря» Воурукаша. [29.,с.27]. Расположение обители соответствует западному побережью Среднего Каспия (между Харой и морем Воурукаша). Ахура Мазда, в Айрьяна Ваэджо, или арийском раю (раю иранцев), предупреждает Йиму о приближении жестокой зимы, которая истребит все живое, покрыв землю толстым слоем льда. Ахура Мазда посоветовал Йиме построить вару – укрытие, где сохранить зародыши (семена) всех животных и растений.

В «Авесте» рассказывает, что блаженные люди переселились. Особенность этого места - там много «прекрасных пламенеющих огней, там текут чистые воды и

произрастают золотистые луга» [29.,с.40]. Йима спрашивает бога «О, Создатель материального мира, святейший! Какие светильники будут светить в варе, созданной Йимой?» И Ахура Мазда ответил. «Есть несотворенный и сотворенный свет. Звезды, луна и солнце лишь один раз в год видны восходящими и заходящими, и год кажется одним днем» [29.,с.6].

«XII.50. Которому обитель Создал Ахура-Мазда Над Харою высокой, Многоотрогой, светлой, Где нет ни тьмы, ни ночи, Ни холода, ни зноя, Болезней смертоносных, Ни скверны, что от дэвов И мгла не подымается Над Харати высокой» [Гимн Митре (Яшт 10, "Михр-яшт")].

«2. Он уберег от дэвов Богатство и именье, Скота и нивы тучность, Довольство и почёт; И были в царстве Йимы Равно неистощимы И пища, и питье, Бессмертны скот и люди Не вянули растенья, Не иссякали воды;

33. И не было в том царстве Ни холода, ни зноя, Ни старости, ни смерти, Ни зависти зловерной, Покуда не солгал он: Неистинное слово Не взял себе на ум.

34. Когда же это лживое, Неистинное слово Он взял себе на ум, То отлетело зримо От Иимы Хварно птицей» [Авеста Гимн Хварно (Яшт 19, "Замйад-яшт")]

Описание позволяет предположить, что это Мангышлакский порог, на которых выходы газа зажигали негаснущие огни в море - «пожирающие воды». Вокруг властвует «суровая, гибельная зимняя стужа», а от высочайших гор Хары идут облака снега. Однако, в обители, огороженной от остального мира, постоянно текут прекрасные воды, цветут вечнозеленые луга и благоухают высокие растения. Тексты Авесты неизменно приводят нас к западному побережью Среднего Каспия и переселением «блаженного народа» на Апшеронский или Мангышлакский порог.

Согласно арийской поэзии герой «Махабхараты» царь Юдхиштхира и герой «Шахнамэ», царь иранцев Кей-Хосров идут к «блаженной обители» у подножия высоких гор через пески.

Пустынный мучительный путь впереди,
Ни трав, ни воды, сколько вдаль ни гляди.
С песками такими дано совладать
Лишь тем, кого божья ведет благодать.

Юдхиштхира в «Махабхарате» двигаясь на север (от Индии), пройдя горные массивы, увидел «песчаное море и лучшую из вершин — великую гору Меру» [29.,с.38]. Пройдя горные вершины Гималаев, герой оказался на восток от Каспия. Это пустыни Средней Азии. Страна холода соседствует с пустынями. Это территория Северного Каспия и Средней Азии.

И в древнем Иране, и в древней Индии бытовали, гораздо раньше греческих, представления о «стране блаженных» рядом с великими северными горами, вокруг которых вращаются светила, океаном у гор, непреодолимых препятствиях на пути к ним, о «полярных» явлениях. Все они «принадлежат к наследию общеарийской эпохи и не могли быть заимствованы из античного мира» [29.,с.28].

«Остров Блаженных» в персидских источниках

Посреди «моря» Воурукаша, как и Молочного Океана, находится чудесный остров, гора Усхинда (Шветадвипа из Махабхараты), стоящая посреди моря (Яшт VII, 32), где обитают священные животные и расцветают золотые луга (такие же, как и на вершинах Хары), с великих гор слетают

на остров чудесные птицы. Здесь опять мы встречаем в царстве холода описание райского острова.

Сходные сообщения сохранила и авестийская традиция: у подножий Высокой Хары лежит огромное водное пространство — «море» («зрайа») по имени Воурукаша, т. е. «имеющее широкие заливы». Посреди «моря» Воурукаша — чудесный остров, где живут священные животные и растут необыкновенно удивительные растения (такие же, как и на вершинах Хары), с великих гор слетают на остров чудесные птицы. [29.,с.27]. Наблюдается параллель с «островом Блаженных греческих источников: «с Рипейских, как они их называют, гор прилетает великое множество лебедей» [51.,с.62].

Изготовление Амриты

«Махабхарата» рассказывает о стране Блаженных: «Кто здесь выпьет амриту... Тому будут явлены убыль и возрастание Сомы» [29.,с.38]. Напрашивается параллель с Аполлоном богом Солнца, каждые 19 лет прилетающего к Гипербореям на побережье Северного океана – (Молочного моря) за амбросией. Согласно древнеиндийской традиции, рай бога Индры располагался на вершине Меру вместе с другими главными богами - Брахмой, Шивой, Вишну. Вокруг горы вращаются все светила и на ее вершине дворец Индры, в саду которого росла сома, основа для священного напитка.

В 1-й книге «Махабхараты» описано происхождение амриты (сомы) – напитка бессмертия. Боги во главе с Брахмой и Вишну для создания напитка бессмертия использовали вершину Мандара (Мангышлак?), как мутовку для взбивания океана. «... и стали сбивать воду для получения амриты. В то время как боги и асуры (демоны)

пахтали океан посредством Мандары, там поднялся великий шум, подобный громоханию чудовищных облаков. Там различные водяные обитатели, раздавленные великой горой, сотнями находили свою гибель в соленой воде. Разнообразнейших тварей из мира Варуны, а также обитателей нижних областей мира, привела к уничтожению та гора, опора земли. Между тем как она вращалась, могучие деревья, населенные птицами, сталкиваясь друг с другом, падали с вершины горы. И огонь, возникший от трения их, полыхая ежеминутно пламенем, будто синее облако – молниями, окутал гору Мандару. Он сжег слонов и львов, оказавшихся там. Также расстались с жизнью и всевозможные другие существа. Затем Индра, лучший из бессмертных, погасил всюду тот сожигающий огонь водою, рожденной из облаков. После того в воды океана потекли разнородные выделения из могучих деревьев, а также множество соков трав. Именно от питья тех соков, наделенных бессмертною силой, а также от истечения золота боги достигли бессмертия» [34]. Красочное описание напоминает картину землетрясений на Мангышлакском и Апшеронском порогах, местах нефтедобычи. Может и Амрита, есть результат особого состояния нефтяной продукции, добываемой в этих регионах.

Греческая мифологическая традиция, имеющая истоки в скифской культуре, описывает напиток богов, состоящий из амвросии (амброзия) и сладкого нектара – напиток «багряный».

Гомер Одиссея

Песнь пятая

90 Так, сказавши, поставила стол перед гостем богиня,
Полный амвросии; нектар ему замешала багряный.

Пил тут и ел, усевшись за стол, убийца Аргоса.
95 После того как поел и дух укрепил себе пищей,
С речью ответной такую к богине Гермес обратился:
195 Он уселся на кресло, какое недавно оставил
Аргоубийца-вожатый, а нимфа пред ним разложила
Всякую пищу, какою питаются смертные люди.
Села сама пред равным богам Одиссеем, и нимфе
Подали в пищу служанки амвросию с нектаром сладким.
Гомер Одиссея. Пер. с древнегреческого В.Вересаева

Арабские авторы отмечают источник жизни, с которым была связана легенда о Мусе и Хизре». Йакут (I, 454) называет его городом или селом близ Ширвана, у которого находился источник жизни. Ашурбейли С. определяет его тождественность с поселением Багаван, расположенного ближе к морю на Апшеронском пороге. «...в качестве рабочей гипотезы можно выдвинуть тезис о тождественности Бгджгравана с Баку, упомянутым арабскими авторами как Бакуйя (Бакувйа)» [69.,с.301].

Соответствие древних индоперсидских названий рек, местностей и городов современным географическим реалиям

Согласно «Авесте» и «Бундахишн» с гор Хара Березайте, с одной из ее вершин Хукарье берёт начало мощная водная артерия - река Ардви-Сура. Впадает она, образуя широкую дельту, в море Воорукаша. «3. Молись великой, славной, Величиною равной, Всем водам, взятым вместе, Текущим по земле. Молись текущей мощно От высоты Хукарья До моря Ворукаша» [Авеста. Гимн Ардви-Суре (Яш т 5, "Ардвисур - яшт") с.2]

Вероятно, это современная река Самур, имеющая истоки в горах Кавказа и, впадающая в Средний Каспий (в

так называемое море Воорукаша). По версии О. Н. Трубачёва, название Самур происходит из индоарийского *samudrá* — «обилие воды», «паводок», «разлив». Река Самур берёт начало с отрога Главного Кавказского хребта. Исток Самура через 7 км. на востоке принимает слева первый крупный и многоводный приток Халахур, возникающий на высоте 3730 м из родников на южном склоне Самурского хребта, массива Таклик [191]. Необычайно широкая дельта реки Самур говорит о ее чрезвычайной полноводности в геологическом прошлом. Это позволяет провести аналогию с рекой Кампас в древнегреческих источниках, истоки которой привязаны к Кавказу. «По ту сторону живут скифские народы. Персы называют их всех саками, по имени ближайшего племени, а древние — арамиями. Скифы же сами [называют] персов хорсарами, а гору Кавказ - Кроукасисом, то есть «белоснежным». Здесь неизмеримое множество народов, их образ жизни похож на парфянский. «Самые известные из них — саки, массагеты, дахи эсседоны, астаки, румники, пестики, хомодоты, хисты, эдоны, камы, камаки, эвхаты, котиеры, автусианы, псаки, аримаспы, антакаты, хроасы, этеи. Говорят, что там напеи были уничтожены палеями. Знаменитые реки у них — Мандрагей и Каспас» [Плиний XIX.50]. В традиции Аристеев эта река характеризуется как «дивный поток вечнотекущего Кампаса, который несет свои воды в божественное, бессмертное море» [94.,с.29]. «божественное, бессмертное море» это Каспийское море (Средний Каспий) где были «Божественные острова».

В «История албан» Моисея Каланкатуйского и в «Алупанской книге» говорится об объединении Албанских родов. «Ран объединил вокруг себя влиятельных племен. Он создал мощное царство в междуречье Арц (Аракс) и Кюр (Кура). За ним пошли племена гарг, уд, кюр (и) арц. Ран назвал свое государство «Алупан кЮал» (букв. «Дом

Алупа»; «КІвал» по-лезгински ‘дом’ – Я.Я.). Остальные роды и племена также остались под его покровительством (букв. остались под его тенью). У устья реки большого кюрского рода муки организовали царство. Шаки поселились в больших крепостях, сооруженных ими на склоне горы. Цахи организовали свое царство на высоких горах со снежным покровом. Мушки поселились у устья реки Кулан (лезг. «Къулан вацІ» ‘Серединная река’; совр. Самур – Я.Я.)» [75]. Может в лезгинском названии реки «Къулан вацІ» Аристей услышал название реки Кампас – современной реки Самур (индоарийской *samudrá* и персидской Ардви-Сура). Сопоставление реки Ардви-Суры с современной рекой Самуром напрашивается исходя и из фрагмента словаря Религии мира: «С Ватой приносившей дождь, ассоциировалась мифическая река Харахвати – Ардви – Сура, которая брала начало с огромной горы в центре мира и текла в большое море (авестийское Воорукаша, буквально с широкими заливами)» [228.,с.105]. Мы уже рассматривали Кавказ как центр мира – центр Альпийского-Гималайского пояса. Море Воорукаша это Средний и Северный Каспий. Самур одна из самых больших рек Большого Кавказа, впадающая в Каспийское море. Она имеет неповторимый вкус воды и широкую дельту при впадении в море. «XXX. 129. Бобровую накидку Надела Ардви-Сура. Из шкур трёхсот бобрих, Четырежды родивших (Когда они шерстистей, Когда их гуще мех), Так сделанную, чтобы Смотрящему казалась Она покрытой золотом И полной серебром» [3.,с.4]. Фрагмент XXX о бобровой накидке также подсказывает, северный, характер расположения реки Ардви-Суры.

Античные авторы отмечали индоперсидские названия в Кавказском регионе. В тексте Птолемея о городах сказано: «За устьем реки Соаны — город Телайба... устье реки Албан - город Гайтара, за которым устье реки Кира

(Куры)». В другом месте Птолемей называет город Гангара [15.,с.17]. Возможно, город на берегу Ганги – Волги.

Река Куруш фигурирует и в «Авесте» и в «Махабхарате» [110.,с.131]. Это современная река Кура, на берегах которой жили арийские племена.

А.Бакиханов отмечал индоарийские названия рек в горах Большого Кавказа. «...летописей, которые говорят, что эмир Теймур (Тамерлан), разбив Тохтамыш-хана, раздавал награды своим военачальникам на берегу речки Кумари и зимовал в ущельи Кум. Речка Кумари (индоарийское название), от которой получило свое название и ущелье, должно быть речкой, которую местные жители называют Куми. а русские – Кума» [17.,с.11].

Индоиранские племена при переселении на территории Центральной Азии перенесли названия многих реальных географических объектов, которые сложились у них еще либо в период индоиранской общности, либо на ранних этапах собственного этногенеза, на новую родину. Так, авестийские реки имеют свои соответствия в пределах Индии и Ирана. [175.,с.143].

Глава IX. ПРИКАСПИЙСКАЯ ОЙКУМЕНА В СФЕРЕ ГЛОБАЛЬНЫХ ИНТЕРЕСОВ КИТАЯ В АНТИЧНЫЙ ПЕРИОД

Создание первого прообраза мирового глобализма, в виде масштабных торговых трасс Великого Шелкового Пути, явилось катализатором в политико-экономической, культурной жизни мировых держав в период античности. Соперничество за установлением контроля над важнейшими торговыми маршрутами, вовлекало в экономический круговорот все страны и империи того времени и явилось объектом соперничества — Греции, Рима, Византии, Персии и Парфии.

Торговая караванная трасса из Индии и Китая на Запад, и, в частности, по территории древнего Азербайджана, привлекала пристальное внимание со стороны Рима, понимавшего значимость этого региона для мировой политики и экономики. «В этой связи, достаточно вспомнить, намечавшийся поход императора Нерона на Южный Кавказ, латинскую надпись императора Домициана в Гобустане, дружественные связи императора Адриана с царями Албании и другие аналогичные факты» [24., с.39].

Одновременно с этим движением с Запада на Восток, происходит противоположное проявление интереса держав с Востока на Запад.

«Связями по водным бассейнам интересовались как греки и римляне, считавшие, что Каспий - одно из самых восточных морей, так и китайцы, убежденные, что Каспий - это море, расположенное на крайнем западе» [7., с.34].

Целенаправленная политика Поднебесной империи, (Китая), в конце 1 тысячелетия до н.э. сосредоточилась на решении своих основных задач, и это, прежде всего:

- поиск на западе союзников в борьбе против гуннов (сюннуи);
- оценка возможности территориального расширения и, с этой точки зрения, взвешивание сил ближайших государств;
- расширение торговли в северо-западных краях, вплоть до Рима.

Во II веке до н.э. посланники Поднебесной были отмечены, согласно китайским источникам, на берегах Каспийского моря. Первое знакомство Китая с Западным краем состоялось при императоре династии Хань У-ди (141 по 87 г. до н.э.). В труде Сыма Цяня приведены результаты дипломатической деятельности Чжан Цяня - посла ханьской империи в страны Центральной Азии. Жизнь Чжан Цяня это образец самопожертвования. Преодолев собственные многолетние трудности, он буквально открыл дверь Китаю на Запад в военном, политическом и экономическом плане.

Главная задача, согласно которой в 139 г. до н.э. Чжан Цянь был послан в Западный край - привлечь государство юэчжи к широкомасштабному походу на хуннов совместно с китайцами. Чжан Цянь пытался незаметно проскочить хуннские степи. Однако, он вместе с посольской миссией был захвачен боевыми дозорами. Только прожив у хунну десять лет, Чжан Цянь смог бежать на запад в Давань (Фергану). Принятый в Даване с почестями, Чжан Цянь проехал через Канпой во владение юэчжей. Однако, юэчжи отказались от совместного похода и Чжан Цянь на обратном пути вновь попал в плен к хуннам. Тем не менее, ему удалось бежать и в 127 г. до н. э. китайский посланник вернулся в Срединную империю.

Чжан Цянь доставил подробную информацию о государстве Канпой, о стране Яньцай, расположенной у отлогих северных морских берегов, о владении Давань, где

были “небесные кони с кровавым потом”[153] и о большом парфянском государстве – Ансьи. Сведения Чжан Цзяня раскрыли перед Поднебесной империей перспективу подлинно геополитического и экономического масштаба. Подробное описание китайскими путешественниками, купцами и послами поселений, природных особенностей вдоль маршрутов на Запад свидетельствует об их частом присутствии в этом регионе и его достаточно большой изученности.

Согласно теории о существовании «Каспийско-Гирканского перешейка», выдвинутой автором, Каспийское море до середины первого тысячелетия н.э. разделялось по Апшеронскому порогу на два моря. История развития Каспийского моря знает геологические периоды, когда Каспий состоял из одного или двух водных бассейнов. Однако, анализ древнегреческих и античных письменных источников, привел автора к заключению о существовании двух морей до середины первого тысячелетия н.э. Гирканское море – занимало бассейн Южного Каспия, а Каспийское море включало в себя бассейн Среднего Каспия. Каспийское море рассматривалось как залив Океана – Северного моря. О существовании двух морей отмечали такие авторы как: Аристотель (Гл. III. Aristol., Meteor. II, 1, 10) [94., с.175], Плиний [120.,кн.VI.XXI.58], Квит Курций Руф [90.,кн.VII,гл. 3,20,21], Плутарх [121.,Александр, 44, 18], Василий Великий (Кесарийский) IV, 4 (М., XXIX, 88) [94., с.759].

Сухопутный, в тот период времени, Апшеронский порог («Каспийско-Гирканский перешеек») разделял Каспий на два водных бассейна. По «Каспийско-Гирканскому перешейку» проходила одна из торговых трасс (т.н. «дорога Страбона») из Индии, Китая и Средней Азии через Азербайджан к Черному морю и дальше на

запад. Опускание Апшеронского порога под воду привело к слиянию двух морей:

- Гирканского (океанического происхождения) соленого
- Каспийского (континентального происхождения) пресного [168.,169].

В китайских источниках, описывающих Прикаспийскую Ойкумену в античный период, мы, также, встречаем упоминание о двух морях, которые они четко разделяли - это: Западное море (Сихай) и Северное море (Бейхай).

Краткий обзор китайских источников в античный период.

Первые исторические сведения о странах Прикаспийского региона были изложены великим ученым своего времени Сыма Цянь в «Исторических записках» («Ши цзи»).

Труд Сыма Цянь охватывает огромный период в истории Китая, насчитывающий более двух тысяч лет. Начиная с эпохи первобытнообщинного строя, в частности, правления легендарного правителя Хуан-ди (XXVII в. до н. э.), и, почти, до конца царствования императора У-ди (140-87 гг. до н. э.).

Знания Сыма Цянь были многогранны. Будучи широко образованным ученым, он был не только историком, географом, философом и экономистом, но и обладал глубокими познаниями в области математики и астрономии. Сыма Цянь внес большой вклад в историческую науку не только Китая, но и всего человечества. Новизну содержал метод систематизации архивного материала, способ освещения и характеристика происходивших важных событий и исторических личностей. «Итак, не жизнь царей интересовала историка, а исторический процесс, смена одних общественных явлений другими. В этом, пожалуй, главное, что отличает Сыма Цяня от его предшественников» [153., прим.].

Мы находим в «Исторических записках» («Ши цзи») Сыма Цяня в главе 123 «Дайюань ле чжуань - Описание Дайюани», данные о гуннах, о народах Средней Азии (кангюйцах, усунях, даюэчжи и др.).

Согласно китайским источникам Западный край подчинялся империи Хань. Наместники империи подробно и методично излагали сведения о расположении гор и рек, перечисляли княжеские дома, информировали о численности населения, о дорогах и расстояниях: «Затем к западу от Дуньхуана и до оз. Яньцзэ (Лобнор) везде были учреждены сторожевые посты, а в Луньтае и Цюйли [поселено] по несколько сот военных поселян. Установлены должности военных комендантов. Наместник надзирал за образом действий усуней, Кангюй и других иностранных государств, посылал сообщения ко двору в случае появления изменений» [177].

Канонический сборник по истории 26-ти династий Китая «Эршисы ши» отражает события в Поднебесной с 3000 г. до н. э. до правления династии Мин в XVII веке. В состав исторического канона «Эршисы ши» входят, также, Ши цзи и Ханьшу.

В I в.н.э. китайским историком Бань Гу было создано энциклопедическое сочинение по истории Китая, «Цянь Хань Шу» («История ранней династии Хань»), охватывающее 230 лет (III в. до н.э.- I в. н.э.). Она является первой в ряду династийных историй, изложенных по годам правления императоров, включая подробное описание их биографий. «Специальные разделы посвящены экономике, праву, науке, литературе, искусству, географическим описаниям, административному делению и т. д. В разделе, содержащем биографии различных лиц, имеются ценные сведения экономического характера.» [185]. Ряд глав посвящен описанию народов обитавших к северо-западу от

Китая. «Цянь Хань Шу» явилась стандартом для создания в дальнейшем, так называемых, «династийных» историй.

После "Цянь Хань шу" в династийных летописях Китая наступает перерыв, до тех пор, когда ученый и государственный деятель Южной империи Сун Фань Е (398-445гг.) составил "Историю Младшей Хань" - "Хоу Хань шу". Исторический период, охватываемый этой династийной хроникой - 25-220 гг. н. э. Информация о политических событиях Западного края лаконична, однако именно в этой хронике появляется первое прямое указание на существование народа алан в Азии: «Владение Яньцай переименовалось в Аланья; состоит в зависимости от Кангюя».

В VI веке н. э. придворный летописец Вэй Шоу подготовил династийную историю "Вэй шу" ("История государства Вэй") с 384 г. по 534 г. Специальная 102 глава свода, повествующая о Западном крае была утеряна, но большая ее часть была включена в 97 главу хроники "Бэй ши" ("История Северных династий"), написанную Ли Яньшоу в VII веке.

Сведения о народах и государствах Западного края находим в "Суй шу" ("История династии Суй"), правившей в Китае с 581 по 618 гг. Частые контакты этого государства со странами азиатского Запада позволили историку Вэй Чжэну подготовить очень насыщенную этнополитической информацией династийную летопись. Западному краю в "Суй шу" посвящены целых четыре главы (81-84), причем, в 84 главе названы 45 племен азиатской степи, среди которых фигурирует и а-лап (аланы). [99].

В «Шофанбэйчэн» Хэ Цю-тао, китайского чиновника и ученого времён династии Цин 19 века, в повествовании о Западном крае также имеется сообщение о государствах Кангюй и Яньцай.

«Китайская история, при описании народов, обитавших в Средней Азии в древние времена, ясно означает народное происхождение поколений и указывает на места исторических событий» [26.,с.61].

Сведения китайских источников о Западном море (Сихай)

Создавая подробные отчеты, китайские эмиссары в докладе императору «Сыну Неба» отмечали, что: «[страна] Дайюань расположена от сюнну на юго-запад, от Хань - прямо на запад; отстоит от Хань не менее чем на десять тысяч ли. На севере от них [расположен] Канцзюй, на западе - Даюэчжи, на юго-западе-Дася, на северо-востоке-Усунь, на востоке - Ганьми и Юйтянь. К западу от Юйтянь все реки текут на запад и впадают в Сихай (Западное море)» [153.,гл.123.,7.]. Путешествие Чжан Цяня проходило в период когда, государство Дайюань («Давань») занимало территорию в Ферганской долине со столицей в городе Эрши (совр. Коканд).

Если государство Давань расположено было в Фергане, а Юйтянь (Хотан) находилось от него на востоке (к западу, от которого все реки текут на запад и впадают в Западное море), то Сихай или Западное море это Гирканское море (бассейн Южного Каспия), отмечаемое у античных авторов.

Согласно современным картам бассейн Южного Каспия (Западное море), действительно, находится на западе от Хотан (Юйтянь). На картах Эратосфена, Страбона, Птолемея реки текут на запад и впадают в Гирканское море, согласно античным источникам (бассейн Южного Каспия).

Упоминание Западного моря (Сихай) можно наблюдать в последующих китайских источниках. В V веке историком Фань Е, в Хоу Хань Шу, было отмечено: «...государство Великое Цинь (Дацинь) находится к западу от Западного моря (Сихай), которое поэтому именуется Циньхай, единолично управляет Западным краем, совместно с вассалами осуществляет набеги и грабежи» [177].

На восток от Западного моря находились государства Канцзюй (включавший Хорезм), Дайюань (Фергана) и др. К западу от Западного моря (Сихай) располагалась Албания, территория современного Азербайджана, которая в античный период служила объектом соперничества мировых держав: Рима, Византии, Парфии. Периодически, эта территория переходила под влияние то одного, то другого государства. Китайские ученые включали в рамки Дацинь (Рим) территории, находящиеся под протекторатом Рима. Возможно, поэтому Римская империя (Дацинь) «находится к западу от Западного моря (Сихай)».

Этот подход мы можем наблюдать и в другом отрывке Хоу Хань Шу - Западный край. Китайские ученые, отмечая близость «Аланьяля» (бывшее Яньцай) к границам земель подвластным Римской империи, отмечали, что оно: «на западе сносится с Дацинь» [177]. Большинство ученых принята принадлежность Яньцай к племенному объединению аорсов. «По мнению немецкого востоковеда Ф. Хирта, термин Яньцай представляет китайскую транскрипцию наименования аорсов. Вывод Ф. Хирта разделяется многими учеными» [36].

Племена аорсов (государство Янцай, Аланьяля), жившие, согласно Страбону «между Меотидой (Азовское море – прим. авт.) и Каспийским морем» [147., XI.V.8], контролировали торговую трассу Великого Шелкового пути по северо-западной части Каспия.

Следовательно, государство Алания (бывшее Янцай) занимало территорию на северо-западе Каспия и граничило с территориями, подконтрольными Риму, т.е. «на западе сносится с Дацинь». Об этом отмечалось Сыма Цянем в «Исторических записках»: «... А ведь общеизвестно, что сарматы в описываемый период активно контактировали с римскими колониями в бассейне Азовского моря» [153., гл.123. Примечание].

Нами сделан вывод, что Западное море это Гирканское море, согласно античным письменным источникам. С востока в него вливаются реки Средней Азии: «К западу от Юйтянь все реки текут на запад и впадают в Сихай (Западное море) » [153.,гл.123], а на западе расположены подконтрольные Риму территории, т.е. государство Великое Цинь (Дацинь).

Китайские источники о Северном море (Бэйхай) и прилегающих странах

Наблюдательность имперских эмиссаров, посещающих Западный край, позволила китайским ученым, с большой точностью, фиксировать всю получаемую ими информацию, а также, характерные особенности географического, этнографического плана. Относительно Западного моря, рассмотренного выше, мы пришли к убеждению, что это бассейн Южного Каспия – Гирканское море, согласно греческим и римским источникам. В то же время, китайские источники содержат подробные сведения о Северном море и о странах, расположенных рядом: Янцай или Аланьнаго – (северо-западная часть Каспийского моря); Канцзюй или Кангюй (Хорезм); Дайюань или «Давань» - (Фергана). Государства Янцай, Кангюй, Давань.

«Китайский посол Чжан Цянь, посетивший Канцзюй, приводил сведения о стране Яньцай в 2000 ли на северо-запад от Канцзюя. Яньцай часто отождествляется с аорсами. «По обычаям сходны с Канцзюем, могут выставить 100 с лишним тысяч конных лучников. Живут у моря с низкими берегами — Бэйхай (Северное море), вероятно Каспийское море» [153].

Более подробная, чем в «Ши Цзи», информация о Канпое содержится в “Истории Старшей династии Хань”, китайского историка Бань Гу в середине I в. н. э. «В 2000 ли от Каишоя на северо-запад лежит государство Яньцай, которое имеет до 100000 войска, и в основных чертах, совершенно сходствует с Кангюем. Оно прилегает к великому озеру, имеющему отлогие берега. Это есть северное море». [99., § 2.].

Хоу Хань Шу дополняет важные сведения о Яньцай: «356. Государство Яньцай "Яньцай — это хэсу. В ВЛ сказано, что на западе они сносятся с Дацинь, на юго-востоке граничат с Кангюй".... В XXIII приводится короткая (всего 32 иероглифа) справка о государстве Яньцай, название которого изменено на Аланьяля» [177., гл. 88, с.176, 2-5].

В Дополнение из «Шофанбэйчэн» повествуется о Яньцай. «Яньцай другие называют Хэсу. Во время Хань [ской династии] с ним открыто сообщение. На западе смежно с Дацинь, на юго-востоке, на протяжении 2000 ли смежно с Кангюй. Лучников 100 000 с лишком. С Кангюй одинаковые обычаи, и [страна] подвластна Кангюю. Прилегает к Большому безбрежному озеру, это именно Северное море.

На высоком берегу много елей и сосен, белой травы и соболей, пасут скот, следуют за водой и травой. Со времени Поздней Ханской династии переменили имя на государство Аланьянаго» [181., ч. I, гл. 7., гл. 31, стр. 186.].

Описание северной природы, характеризующее разлившееся мелководье Северного Каспия – Северного океана, сходно с фрагментами Дионисия Периегета о Кавказе и Предкавказье. В своей работе «Описание населенной земли» (пер. И. П. Цветкова, комментарии Л. А. Ельницкого) он обозначает, фактически, «арктическую» зону Предкавказья и Кавказа и те же характеристики описания флоры: «652-710. Народы за Танаисом и на Кавказе..., свою землю оставляют на волю холодных ветров, которые, неистовствуя страшными порывами, потрясают землю и поросшие соснами горы» [94.,с.536]. Следовательно, и китайские авторы и античные отмечали сходство в описании прибрежных зон северо-запада Прикаспия. Предкавказье и горы Кавказа прилегали к так называемому Северному морю, а это территория западной части Среднего и Северного Каспия, к которым прилегало государство аорсов и аланов - Аланьяго (Яньцай).

Таким образом, китайские путешественники, историки, послы фиксируют государственное образование Яньцай, Аланьяо или Алания в северо-западной части Прикаспийской территории и через 2000 ли на северо-запад от Кангюя (Хорезма).

Географическое описание Кангюя охватывает территорию Хорезма. В Хоу Хань Шу отмечается: «355. Государство Канцзюй. Государство Канцзюй (Кангюй, Кангха) возникло во II в. до н.э. В период наивысшего расцвета оно занимало значительную территорию в верхнем и нижнем течении р. Аму-дарьи, в том числе и район Хорезма, а также ряд других территорий» [177].

Мы получили приблизительную схему - Янцай находится в 2000 ли на северо-запад от территории Хорезма. Современные исследователи разошлись во мнении о местонахождении государства Яньцай.

«Пренебрегая точными указаниями Сыма Цяня (вернее - Чжан Цяня) о расстоянии между Дайюанью и Канцзюем и между Канцзюем и Яньцаем, Л. А. Боровкова пытается уместить последние в долину Сырдарьи, возможно с целью подкрепить свою идентификацию Аральского моря как Бэйхая во II в. до н.э. При этом игнорируются не только выкладки Чжан Цяня, но и доказанные отождествления яньцаев с аорсами античных источников (современное название сарматы), занимавшими степи вокруг северной части Каспийского моря (Бэйхай). А ведь общеизвестно, что сарматы в описываемый период активно контактировали с римскими колониями в бассейне Азовского моря» [153., гл.123. Примечание].

Таким образом, прослеживается связь: Янцай, аорсы, Аланляо (Алания), зафиксированные на северо-западе Каспийского моря. «...согласно «Хоу Хань-шу», это первое свидетельство об этнической территории алан, названной Алани-ей, т. е. страной алан. Привязка этой первой в истории Алании к «северному морю» безусловна. Исходя из указания Сыма Цяня о 2 тыс. ли, отделяющих Яньцай от Кангюя, логично под «северным морем» видеть Северный Каспий, а область Яньцай в основном размещать в Северном Прикаспии и междуречье Волги и Дона» [36.,01].

Археологические исследования указывают на вероятное родство аорсов и алан. К. Ф. Смирновым установлено, что: «камерные могилы /ката-комбы, подбои/ наиболее часто, наряду с другими типами захоронений /прямоугольными ямами/, встречаются именно в среде аорсов» [25., с. 39].

В начале первого тысячелетия сираки, аорсы и другие сарматские племена образовали новое государственное объединение под именем «Алания». Согласно Аммиану Марцелину, аланы «древние массагеты» усилившись,

объединили сарматские племена под своим именем: «Истр, пополнившись водой притоков, протекает мимо савроматов, область которых простирается до Танаиса (Дона), отделяющего Азию от Европы. За этой рекой аланы занимают простирающиеся на неизмеримое пространство скифские пустыни. Имя их происходит от названия гор. Мало-помалу они подчинили себе в многочисленных победах соседние народы и распространили на них свое имя, как сделали это персы» [105., кн. XXXI., 2., 12. 13.].

В соответствии с современными реалиями, между древними землями государств Кангюй (Хорезм) и Аланья (северо-запад Прикаспия) лежит Каспийское море. Слова «смежно» и «границат» предполагают существование сухопутной границы: «Яньцай в 2000 ли на северо-запад от Канцзюя». По мнению автора, государства Кангюй (Хорезм) и Яньцай (аорсы, Алания) сообщались по Мангышлакскому или Апшеронскому порогам. Это можно визуальнo проследить по карте современного Каспия. Яньцая и Кангюй могли иметь границу между собой (на северо-запад от Кангюя или на юго-восток от Янцай). К тому же, их связывало много общего: «Обыкновения и одеяние народа сходны с кангюйскими» [26., с. 229].

Китайские путешественники, передвигаясь по территории Средней Азии и Прикаспийской Ойкумены, подробно информировали о государствах и дорогах между ними. В V веке историком Фань Е в Хоу Хань Шу сообщалось: «Южная дорога на западе переваливает через Памир и приводит к большим юечжи и в Парфию. Северная дорога на западе переваливает через Памир и приводит в [государства] Даюань (Фергана), Самарканд (Канцзюй) и Яньцай» [177]. Описание северной дороги дано как сухопутного пути, хотя в настоящее время между ними лежит Каспийское море.

Поэтому, все китайские путешественники фиксировали маршрут: Кангюй (Хорезм) – Яньцай (Алания) – Дацинь (Рим), т.к. «на западе они (Яньцань) сносятся с Дацинь» [181 Часть I, Глава 7 ,Дополнение из «Шофанбэйчэн», гл. 31, стр. 186.] Этот маршрут становится удобной торговой трассой из Индии и Китая в Европу. Являясь одним из маршрутов Великого Шелкового пути по Мангышлакскому и Апшеронскому порогам и шел дальше до Азовского или Черного морей.

«Южная дорога на западе переваливает через Памир и приводит к большим юечжи и в Парфию». Далее, по Апшеронскому перешейку, который в настоящее время находится под водой, через Албанию, Иберию и Колхиду к Черному морю или вдоль западного побережья Каспийского моря (Албания), далее через Аланию к Азовскому морю до Рима. Избрание маршрута зависело от изменения политической ситуации в этих странах или возникновения военных действий.

Бэйхай (Северное море)

Древние китайские авторы, как мы отметили выше, начиная с работы Сыма Цзяня «Ши цзи», располагают государство Яньцай возле Северного моря. Характеристика этого моря: «не имеет высоких берегов», «великое озеро, имеющее отлогие берега», «большое безбрежное озеро». «Описав кочевое владение Кангюй, Чжан-Цянь сообщает далее об области: «Яньцай лежит почти в 2000 ли от Кангюя на северо-запад. И это кочевое владение; в обыкновениях совершенно сходствует с Кангюем. Войска более 100 000. Лежит при большом озере, которое не имеет высоких берегов. Это есть Северное море» [26., с. 150]; «Живут у моря с низкими берегами — Бэйхай (Северное море), вероятно Каспийское море» » [153.,гл.123]; «великому

озеру, имеющему отлогие берега. Это есть северное море» [99.,гл.5., § 2.]; «Прилегает к Большому безбрежному озеру, это именно Северное море» [181.,гл. 31, стр. 186.].

Мнения исследователей в понимании вопроса: Что есть «Северное море» разделились, в частности: Бичурин Н.Я. (Собрание сведений о народах, обитавших в Средней Азии в древние времена. Т. П. М.-Л., 1950 прим. 6); Хенниг Р. (Неведомые земли. Т. 1. М., 1961, с. 266, прим. 2.) - отождествляют его с Каспием. В то же время Бартольд В. В. (Соч., т. III. М., 1965,с. 32.) связывает его с Аралом. Однако, в древности «... и античные и китайские авторы не имели ясного представления отдельно о Каспии и отдельно, об Аральском море» [6., с.58].

Геологическая характеристика современного Северного Каспия соответствует описанию Северного моря (Бэйхай), имеющего низкие, отлогие берега. Описание страны Яньцай (Алании), лежащей на северо-западе Бэйхай, определяют его принадлежность к Северному Каспию. Таким образом, Северное море (Бэйхай) включает в себя бассейн Северного Каспия и Аральского моря.

«Каспийско-Гирканский перешеек» в древних китайских источниках

В V веке н.э. в Западный край было отправлено посольство во главе с Дунь Ванем. По прибытию в Поднебесную, они доложили: «Во время правления ханьского императора У-ди (141-87 гг. до н.э.), было более 50 государств, позднее они постепенно объединились, и ко времени эры правления Тай-янь (435-440) стало 16 государств. Их земли делятся на четыре района: первый охватывает территории к востоку от Памира и к западу от Сыпучих песков; второй — к западу от Памира и к востоку

от Хайцюй; третий — к югу от Чжэшэ и к северу от Юечжи; четвертый — пространство между двумя морями и к югу от Шуйцзэ. На этой территории, возможно, имеется до ста различных мелких владений» [177]. Интересно упоминание: «... четвертый - пространство между двумя морями и к югу от Шуйцзэ».

В приложении к Хоу Хань Шу объясняется что значит «шуйцзе»: «почему море названо "болотом, болотистой территорией" (шуйцзэ)» [177.,прил.451]. Как мы указывали выше, в китайских источниках Северное море называется «великое озеро» или «безбрежное озеро». Однако, Лысенко Н.Н. утверждает: «Во всех английских переводах “Ши цзи” указано, что Яньцай примыкает не к великому озеру (перевод Н.Я. Бичурина), а к “великому болоту”. Отдельные русские переводы также дают значение “болото”» [99.,гл.V.§.2]. Следовательно «великое болото», «великое озеро» или «безбрежное озеро», Северное море, к которому примыкает Яньцай, это Северный Каспий или «Шуйцзэ. Древние китайские письменные источники отмечают существование двух морей в бассейне Каспия и территории между двумя морями. По мнению автора «пространство между двумя морями и к югу от Шуйцзэ» это территория между двумя морями: Западным морем (Сихай) на юге – Гирканское море и Северным морем (Бэйхай) «Шуйцзэ» (болото) – Северный Каспий на севере. Средний Каспий или Каспийское море считалось заливом океана, т.е. Северного Каспия. Тогда вполне логично, что «к югу от Шуйцзе» – это территория к югу от бассейна Северного и Среднего Каспия. Таким образом, пространство между двумя морями – это Каспийско-Гирканский перешеек.

Подтверждением существования «территории между двумя морями» мы находим в труде Хоу Хань Шу историка V века Фань Е. «Южная дорога на западе переваливает через Памир и приводит к большим юечжи и

в Парфию. Северная дорога на западе переваливает через Памир и приводит в [государства] Даюань (Фергана), Самарканд (Канцзюй) и Яньцай» [177]. Т.е. дорога на запад шла между Бэйхай (Средний и Северный Каспий) и Сихай (Южный Каспий) по так называемому «пространству между двумя морями». Это Апшеронский порог – т.н. Каспийско-Гирканский перешеек.

Память о перешейке, закреплённая в мифологической традиции народов Прикаспийской Ойкумены, нашла отражение в письменных и литературных памятниках. «Многие восточные историки называют Кавказ Альбурсом. Катиб Челеби в Джахан-нума говорит, что Аль-бурс лежит к западу от Баб ал-Аббаба, или Дербенда, и соединяется с цепью гор, (выделено автором) тянущейся от Туркестана до Хиджаза» [17., с.13]. Горы от Эльбруса и Дербенда до Туркестана могли соединиться только по Апшеронскому порогу. Известный азербайджанский историк, философ, поэт Аббас Кули Ага Бакиханов в произведении «Гюлистан-и Ирам», посвящённом истории Ширвана и Дагестана отмечал: «Между тамошними жителями сохранилось предание, что в древности существовал перешеек от Баку до туркменских берегов, через который туркмены конными массами направлялись сюда ...» [17., с.20-21].

Важность определения географических объектов, увязывание их между собой и с окружающими их странами, можно подчеркнуть словами Страбона: «Только таким образом и можно установить важные пункты и точные границы, в чем нуждается география. Границы страны точно определены, когда ее можно ограничить реками, горами или морем, племенем или племенами, наконец, по величине и форме там, где это возможно [147., кн. II.1.30].

Торговая трасса из Китая через Среднюю Азию, Каспийское море по Апшеронскому порогу, далее через

Кавказскую Албанию к Понту (Черное море) и дальше до Европы связала в единый пучок ряд сухопутных, речных и морских трасс, как составной части глобального творения - Великого Шелкового пути. И здесь, «Каспийско-Гирканскому перешейку» история отвела ключевую роль моста между Европой и Азией.

Древние китайские источники о «Стране Блаженных»

В древнекитайских хрониках сохранились воспоминания о «Стране Блаженных» в океане удивительным образом совпадающие с описаниями античных авторов и с арийской мифологической традиции. Сыма Цянь в «Исторических записках» описывает их: «В море-океане стоят три священных горы. Зовутся они Пэнлай, Фанчжан и Инчжоу. Обитают на них бессмертные-сяни». [153].

Наиболее подробное описание островов содержится в трактате «Ле-цзы». «В восточной части залива Бохай, далеко-далеко от берега находится большая бездонная пропасть, называемая Гуйсуй. Воды всех рек, морей, океанов и даже небесной реки (Млечного Пути) текут в неё и поддерживают постоянный уровень воды, не повышая и не понижая его. Около Гуйсуй, согласно преданиям, было пять священных гор: Дайюй, Юаньцзяо, Фанчжан, Инчжоу и Пэнлай. Окружность каждой из них — 30 тысяч ли, плато на вершине — 9 тысяч ли, горы отстоят друг от друга на 70 тысяч ли. Все строения там из золота и нефрита, все звери и птицы священного белого цвета. После цветения на деревьях появлялись нефритовые и жемчужные плоды, которые были хороши на вкус и приносили бессмертие тем, кто их ел.

Бессмертные также одевались в белые одежды, на спине у них росли маленькие крылья. Маленьких бессмертных часто можно было видеть свободно летящими

в голубой лазури неба над морем подобно птицам. Они летали от горы к горе, разыскивая своих родственников и друзей. Их жизнь была весёлой и счастливой.

Острова эти свободно плавали в море, что причиняло бессмертным беспокойство, когда поднимались сильные волны. Тогда бессмертные обратились с жалобой к небесному владыке Тянь-ди. По его приказу дух моря Юй-цян послал в море пятнадцать гигантских черепах, чтобы они держали горы на головах. Одна черепаха держала на голове гору, а две другие поддерживали её. Так продолжалось в течение шестидесяти тысяч лет. Но затем великан из Лунбо напал на священные острова и поймал на крючок шесть черепах. Лишённые опоры, две горы - Юаньцзяо и Дайюй унесло в северный океан, где они затонули. Остались Пэнлай, Фанчжан и Инчжоу.

Когда люди на земле узнали про столь прекрасные и таинственные горы, все захотели побывать на них. Иногда ветер пригонял близко к этим священным горам судёнышки рыбаков и рыбачек, ловивших рыбу вблизи берега. Бессмертные приветливо встречали гостей. Затем, пользуясь попутным ветром, рыбаки благополучно возвращались домой. И вскоре в народе стали распространяться слухи о том, что у жителей тех гор хранится лекарство, дающее людям бессмертие» [211].

Можно выделить ключевые слова:

- острова в море – океане;
- восточная часть залива Бохай;
- бездонная пропасть, называемая Гуйсюй;
- черепаха, которая держит на себе острова;
- на островах росло лекарство бессмертия.

Северное море – океан (Северный Каспий), на островах которого живет блаженный народ, нам известен по арийским и греческим источникам. Эта информация совпадает с описаниями китайских авторов Северного

Каспия. Это море: «с низкими берегами — Бэйхай (Северное море), вероятно Каспийское море» [153]. Таким образом, и в античных и в древнекитайских источниках речь идет о Северном Каспии.

Бездонная пропасть Гуйсуй куда текут: «Воды всех рек, морей, океанов и даже небесной реки (Млечного Пути) текут в неё и поддерживают постоянный уровень воды, не повышая и не понижая его»; соответствует описанию водоворота на Мангышлакском пороге в индоперсидской литературе, Харибде греческой поэзии.

Каспийское море, согласно древнеионийским представлениям, на границе Северного и Восточного океанов. Злоключения Одиссея проходили в Северном океане, частью которого являлся Северный Каспий, т.е. в регионе северного полюса - aquilo. Рассмотрим фрагмент книги «Счастливое открытие» (ок. 1360г), где содержалось подробное описание Северного полюса и полярных земель. «... на самом полюсе находится высочайшая магнитная скала, вокруг которой расположены четыре крупных острова. Между островами находятся проливы, или «втягивающие моря», с сильным течением в сторону полюса. Вокруг скалы создается мощный водоворот, в который поступает через втягивающие моря вода, чтобы затем исчезнуть в недрах земли (Это картина напоминает о пропасти Гуйсуй и пяти расположенных рядом островах китайских авторов – прим. авт.). Вода из Северного океана вливается во втягивающие моря через сложную систему из девятнадцати проливов, т. е. четыре основных острова оказываются в окружении целой цепи гористых островов поменьше. Эта цепь окаймляет циркумполярные острова, «как стеной», высокими горами. Весь архипелаг окружен морем, а материка касается лишь один из островов, присоединяясь к нему узким перешейком» [178., с.406]. Картина, описанная в книге «Счастливое открытие», «Вода

из Северного океана вливается во втягивающие моря», чтобы «исчезнуть в недрах земли» сопоставима со строками Гомера в «Одиссее» о Харибде:

«Прямо под ней от Харибды божественной черные воды
105 Страшно бушуют. Три раза она их на дно поглощает
И извергает три раза.

с другого Харибда,

Страх наводя, поглощала соленую воду морскую.
Воду, когда извергала она, то вода клочкотала,
Словно в котле на огромном огне. И обильная пена
Кверху взлетала, к вершинам обоих утесов. Когда же
240 Снова глотала Харибда соленую воду морскую,
Вся открывалась пред нами кипящая внутренность.

Скалы

Страшно звучали вокруг, внутри же земля открывалась
С черным песком». (Песнь двенадцатая).

Еще Аристотель утверждал, что вода Каспийского моря, через водоворот, стекала в Черное море. В1325, генуэзец Марино Санудо, писал: "Был прежде водоворот, куда опускалась вода моря, но он был закрыт землетрясением; с тех пор море прибывает каждый год на одну ладонь (palme), и уже несколько хороших городов были разрушены, так что, в конце концов, Каспийское море соединится с морем Таны" (Азовским). Водоворот, о котором говорится здесь, упоминается уже у географов X века и находился близ полуострова Мангышлак. Из слов Хамдалла-ха Казвини мы знаем, что действительно существовало мнение, будто здесь вода Каспийского моря стекала в Черное» [18., с.18].

Красочная картина, описанная Гомером, наводит на мысль о множестве действующих и на сегодняшний день грязевых вулканов на Каспийском море.

Черепаха, которая держит на себе гору, напоминает сюжет из индийской мифологической традиции. Когда боги и асуры пахтали Белый океан, бог Шива положил под гору Мандару черепаху. Пахтанье океана производилось для получения Амриты – напитка бессмертия, или лекарства бессмертия китайских источников. Сказочные острова китайских источников отражают картину об «Островах Блаженных» греческих и индоперсидских источников.

Глава X. КАТАСТРОФА ПОХОЛОДАНИЯ

Древние летописи, как и мифологическая традиция народов, проживающих на больших расстояниях друг от друга, содержит информацию о катаклизмах, неоднократно происходящих на Земле. «Древность этих летописей определяется цифрой более чем в тринадцать тысяч лет. Из летописей следует, что за время существования египтян созвездия четырежды меняли свой путь и солнце дважды заходило там, где оно теперь восходит» Помпоний Мела (кн.1 гл.1X) [8.,с.189].

Источники передают информацию об астрономических изменениях, о потопе, о похолодании и о катастрофических землетрясениях.

Время и последовательность этих катаклизмов можно предположить анализируя богатый письменный, мифологический, археологический материал. Что могло быть причиной этих процессов? Как процессы внутри самой Земли, так и воздействие из космоса.

Возможно, причиной стало падение метеорита, нашедшее отражение в греческой легенде о сыне Гелиоса (Солнце). Фаэтон упросил отца доверить ему на один день управление солнечной колесницей. Не сумев справиться с конями, он слишком приблизился к Земле, испепеляя ее своим жаром. Зевс поразил юношу молнией, и Фаэтон рухнул на Землю.

Ирландские предания говорят о странных «облаках», возникших на небе после потопа, которые распались и падали на Землю, причиняя величайшие разрушения.

Одно из индийских преданий, утверждало, что после потопа на небе возшло семь солнц, а потом одно солнце пожрало шесть остальных. [45.,с.3].

Возможно, что небесным телом, которое проходило вблизи Земли и попало в поле ее тяготения, была Луна. В Южной Африке бушмены в своих мифах о катастрофе также утверждают, что до потопа Луны на небе не было. На юге Греции, в Пелопоннесе, была когда-то легендарная страна Аркадия, жители которой утверждали, что Луна, появилась после катастрофы. Позднее эллины так и называли аркадийцев «долунные». [45.,с.4]. О том, что некогда на земном небе не было Луны, писал в III веке до н. э. Аполлоний Родосский, главный смотритель великой Александрийской библиотеки. Он пользовался при этом древнейшими рукописями и текстами, которые впоследствии были потеряны, погибли и не дошли до нас. Такое вмешательство в траекторию Земли могли вызвать в ней глубинные процессы. Об изменившемся виде неба, сообщал историк М. Теренций Варрон, который пользовался каким-то древним источником. «Звезда Венера, — писал он, — изменила свой цвет, размеры, форму, вид и курс, чего не было никогда ни до, ни после этого». В результате по всей земле прошли потопа ураганы, землетрясения и повышение вулканической деятельности. Иезуитский миссионер Мартин Мартиниус в XVII веке провел в Китае несколько лет, и, написал подробный труд «История Китая», где привел данные древних летописей о катаклизме: «...Опора неба обрушилась, Земля была потрясена до самого своего основания. Небо стало падать к северу. Солнце, Луна и звезды изменили путь своего движения. Вся система Вселенной пришла в беспорядок. Солнце оказалось в затмении, и планеты изменили свои пути» [45.,с.6].

Согласно преданиям, в Китае, воды моря, залив сушу, отступили затем от побережья на юго-восток. В Центральной Америке вода доходила до вершин самых высоких гор, в Греции — не выше холмов и верхушек

деревьев. «Одни искали холмы повыше, другие садились в лодки и работали веслами там, где еще недавно пахали, третьи снимали рыб с верхушек вязов...». А в Персии высота воды достигала человеческого роста. В священной книге древних иранцев «Зенд-Авеста» говорится, что во время потопа «по всей земле вода стояла на высоте человеческого роста...». [101.с.2].

В результате вулканической активности насыщенность пылевыми частицами верхних слоев атмосферы могла привести к временному закрытию солнца и резкому похолоданию. Книга «Зенд-Авеста» тоже повествует о царе тьмы, который наслал на благословенную родину древних ариев холода и морозы. «Зенд-Авеста» рассказывает, что арии были предупреждены о наступлении холодов: «На землю падут губительные зимы, они принесут с собой лютые морозы, снег на 14 пальцев глубиной...». «И Йима построил Вару длиной в лошадиный бег (около 3 км.) по всем четырем сторонам и перенес туда семена, быков, людей, собак, птиц и огней красных, пылающих. Он сделал Вару по всем четырем сторонам жилищем для людей; Вару, длиной в лошадиный бег по всем четырем сторонам, — загоном для скота.

Туда он провел воду по пути, длиной в хатр (около 1.5 км). Там он построил жилища, дом, свод, двор — место, закрытое со всех сторон.

В широкой части постройки он сделал девять проходов, шесть в средней, три в узкой...

... И сделал он вход и световой люк...» (Вендидад, II, 33-38).

Это позволило предкам ариев пережить катаклизм.

Следствием этих процессов могло стать изменение оси вращения Земли и смещение полюсов. Так, А. Горбовский писал: «Следовательно, причина наступления холодов может быть связана с приближением точки, через которую проходит полюс, к месту первоначального обитания ариев»

[45.,с.80]. Американский геофизик А. О'Келли пришел к выводу, что в «период последнего оледенения Северный полюс находился там, где ныне проходит 60° северной широты, т.е. на 30° южнее, чем сейчас» [45.,с.6]. Горбовский А. предполагаемыми временными рамками начала и завершения эпохи катастрофы считал 11650 год до н. э. или 11542 год до н. э. [45.,с.7].

Более 12 тысяч лет назад, не только Скандинавские горы, но и континентальная часть северной Европы была покрыта ледовым щитом толщиной до четырех километров! [81.,с. 6] О том, что некогда северо-западная часть России находилась под ледяным покровом, писал Г.П. Гельмерсен. Судя по последним данным геологии, постледниковое время началось около 10 тысяч лет назад [155.,гл.11]. Десять-восемь тысяч лет назад происходил окончательный распад последнего Валдайского ледникового покрова [101.,с.9]. «Ледниковые покровы полностью освободили территории, освоенные затем людьми, только в предбореальное и бореальное время (примерно 10000–7750 лет назад)» [179., с.6-7].

Этому процессу в послеледниковый период, должно быть, предшествовало увеличение уровня Каспия, связанное с половодьем рек от тающих снежных лавин. Высокая увлажненность в северном полушарии при солнечной активности и обильном таянии снегов сопровождалась максимальным половодьем рек, что обуславливало в южном полушарии грандиозные наводнения в условиях иссохшей почвы. Возможно, на вершинах Кавказа, Тавра, на Эльбрусе или на Памире спаслись от «всемирного потопа» люди мезолита Восточной Европы, Прикаспия, Двуречья. Следы крупных наводнений на Тигре и Евфрате, на Араксе сохранились как в письменных источниках (шумерских, арабских) и повсеместных мифах, так и иловых прослойках между

культурными пластами, выявленных в результате палеогеологических исследований в долинах этих рек. После Великого оледенения (X-IX тыс. до н.э.), при сухом и более прохладном климате, в Месопотамии на месте нынешних пустынь были роскошные степи и непроходимые леса. Считается, что распространение афразийских (семито-хамитских) племен на Ближний Восток было связано с наступлением в VII-IV тыс. до н.э. засухи и необходимостью поисков пригодных для жизни новых земель [151].

Что представляла собой территория Приазовья в этот период? На основе сравнительного изучения морфологических, химических, магнитных и др. свойств палеопочв (IV тыс. до н.э. – XIV в. н.э.) степной зоны юга России, они фиксировались как высокообводненные, с «высоким уровнем бессточных водоемов». Они соответствуют, как правило, пониженной солнечной активности. [49.,с.351]. Как объяснял Дионисий Периегет «большая влажность ведет к сгущению облаков, закрывающих солнце и, как следствие, невозможность прогреть эту территорию» [94.,с.1425].

В результате этого уход ледников затянулся на тысячелетия, оставляя после себя моря пресной воды (Река-Океан). Это объясняет затопление территории Прикаспия и Приазовья на ряде античных карт. К I тыс. до н.э. Меотида считалась не вышедшей из океана, а Каспий и Кавказ были на краю океана.

Арийские племена кочевали вдоль побережья Северного океана за Рипейскими горами (Большим Кавказом), вдоль побережья Среднего и Северного Каспия, на Мангышлакском пороге.

Перераспределение водного баланса Каспийского моря и создание современных морских границ

Климат Азербайджана в период палеолита существенно отличался от нынешнего. Древние поселения в окрестностях Баку, были там, где теперь море, в частности, на территории нынешней бухты и в районе моря у берегов Биби-Эйбата и Баилова. Сохранились наскальные изображения вымерших видов животных и рыб: быков, гигантских оленей, козлов, носорогов, тигров и других животных, в Гобустане, на Апшероне в Бинагады, Дигях, Кешла, Баку и других местах в период палеолита... [15.,с.22].

Ученые и путешественники отмечали изменения уровня Каспийского моря, при которых территории были сушей или оказывались под водой. Профессор С. А. Ковалевский полагает, что острова возле Баку соединялись с сушей и бухта была сухой. «По мнению этого ученого, наиболее низкий уровень стояния Каспия, когда банки Бакинского архипелага сплошь сливались с континентом и вся Бакинская бухта были сухой, падает на период от II до VII вв. Затем с VII в. начинается сильное повышение уровня Каспия вплоть до IX в., когда и образовалась Бакинская бухта» [15.,с.16]

Академик Э. Ленц, посетивший Баку в 1830 г., сообщает слышанное им от местных жителей: «...много времени тому назад море было на 20 верст дальше, чем теперь, и остров Беюк и Даш Зиря, так же как Пир-Аллахи и Чилов, были частью твердого материка; однажды же неожиданно море зашло намного вперед и дало побережью тот вид, который оно имеет и сейчас». Доказательством

затопления зоны между Баку и о. Беюк Зиря много веков тому назад может служить колея двухколесных арб в каменном теле о. Беюк Зиря, уходящая в море. Путь этот вел, судя по направлению колеи, вдоль острова к Шиховой деревне и Шиховой косе, конечной точке южного берега Бакинской бухты. При обследовании острова Ленц обнаружил эти следы, которые были сильно стерты от времени. Во время посещения острова путешественником Лерхом в 30-х годах XVIII в. он был необитаем. На нем сохранились следы построек, колодцев и некоторые четырехугольные углубления, выбитые в скале. По-видимому, когда-то, на месте острова и территории бухты было древнее поселение, которое в связи с повышением уровня Каспийского моря было затоплено. Морской берег был значительно дальше, за островом Беюк-Зиря (Наргеном), отделившимся от материка.

Азербайджанский историк Аббас Кули-ага Бакиханов отмечает следующее: «...в Бакинском уезде в деревнях Бильгя, Зиря, Биби-Эйбат и других, также и на некоторых островах видны на скалах остатки следов колес, идущих далеко в море. В самом городе Баку, где стоит дом Гаджи-Бабы, сына Гаджи Ага-Гусейна, при рытии колодца нашли под землей ниже нынешней поверхности моря дорогу, вымощенную плитами» [17.,с.17]

Что могло привести в движение такое колоссальное перераспределение воды в Каспии. Рассмотрим климатический пессимум раннего средневековья. Его кульминацией стало похолодание 535—536 годов. Это самое резкое понижение среднегодовой температуры в Северном полушарии за последние 2000 лет. Предполагаемая причина похолодания — резкое снижение прозрачности атмосферы, как результат извержения вулкана в Исландии. Это подтвердило исследование кернов, взятых из ледника Колле Нифетти в Швейцарских Альпах.

Термин - позднеантичный малый ледниковый период был впервые введён в научное обращение в 2015 г. Ульфом Бюнтгеном и его группой были приведены результаты анализа толщины годовых колец большой выборки деревьев, собранных в высокогорном Алтае. Рост годовых колец замедляется в холодные годы и может служить фактором, позволяющим реконструировать температуру в местности, в которой произрастали деревья. Данные, полученные по алтайским деревьям, были сопоставлены с альпийскими деревьями, а обнаруженные в ледяных ядрах следы вулканического пепла позволили точно датировать даты извержений и оценить их мощность. Эта геологическая ситуация нашла отражение в писаниях Прокопия Кесарийского. В десятый год правления Юстиниана I (536/537 год) он писал: « в этом году произошло величайшее чудо: весь год солнце испускало свет как луна, без лучей, как будто оно теряло свою силу, перестав, как прежде, чисто и ярко сиять. С того времени, как это началось, не прекращались среди людей ни война, ни моровая язва, ни какое-либо иное бедствие, несущее смерть. Тогда шёл десятый год правления Юстиниана». Прокопий. История войн (книга IV. Война с вандалами (II), глава 14. 5—6) [203].

Связь между резким похолоданием и мутацией чумного возбудителя, приведшей к пандемии бубонной чумы, известной как чума Юстиниана, не доказана, однако для современников событий неожиданное похолодание, чума, разрушительные землетрясения на востоке Средиземноморья и войны Юстиниана составили одну сплошную вереницу бедствий, продолжавшихся с 536 гг. до 660 года.

Фиксирование землетрясений на «востоке Средиземноморья» предполагает возможность их и на Каспии. Именно в период до VII вв. Бакинская бухта была

сухой. В этот же период зафиксированы землетрясения на «востоке Средиземноморья» и вулканическая активность на планете. Затем с VII в. начинается сильное повышение уровня Каспия вплоть до IX в., когда и образовалась Бакинская бухта» [15.,с.16]. Вероятно, сильные землетрясения и извержения вулканов привели к прорыву Апшеронского порога и соединению Гирканского и Каспийского морей. Перераспределение водного баланса Каспийского моря и создание современных морских границ, привело к затоплению артефактов народов, обитающих в этом регионе. Память народа сохранила их в мифологической традиции, в священных текстах и в эпической поэзии.

ЗАКЛЮЧЕНИЕ

Как мифологическая традиция индоперсидских народов, так и реальные географические знания древних греков, проникнутые скифскими сказаниями, представляют собой «северный цикл» повествования о далекой стране - областью благоприятных климатических условий и постоянного света, хотя она лежит за страной мрака и холода. Фантастические сказания передают одну и ту же географическую основу: «...высокие горы, уходящие в небо и опоясывающие землю с запада на восток (Рипы – у греков, Хара Бэрезайти – у иранцев, Меру – у индийцев)» [113.,с.84]. По другую сторону от гор - великий Северный океан, на берегу которого расположена обитель богов, «блаженных», в которой воплощена мечта человечества о Рае.

Мифологическая традиция, продолжала влиять на географические представления потомков индоевропейских племен и после их расселения с территории прародины. «Религиозные и эпические сочинения древних индийцев и иранцев засвидетельствованы на других, по сравнению с «прародиной», территориях — в Индии и Иране, а скифская традиция, в основном, зафиксирована в иной этнокультурной среде — греческой» [29.,с.63].

Сакральные горы на севере

Существенной особенностью концепций определения Рипейских гор является их идентификация с каким-либо конкретным горным массивом. Привязывать географические реалии древнего периода к «современной

ситуации» это путь, ведущий к искажению реальной истории, отталкивающийся от «их несоответствия современной ситуации» [114.,с.132]. Принцип вычленения характерного признака горного объекта содержится в письменной традиции индоперсидских и греческих народов.

Информация, о расположении Рипп на севере, возле Океана отразилась в схематичных картах античных историков и географов с 1 тысячелетия до н. э. Труды античных авторов базировались на «представлении о Рипейских горах, как о величайшем в мире горном кряже, «тянущемся через весь евразийский материк, от Атлантического до Индийского океана» [126.,с.31]. Согласно Авесте, Творец всей вселенной Ахурамазда создал Высокую Хару, протянув ее с востока на запад через всю землю. В более ранних текстах «Ригведы», «Махабхараты» хребет Меру на севере Земли, протягивался с запада на восток, в далекой зоне холода [29.,с.25]. Зафиксированное в античной литературе название «Рипейские горы» связано по происхождению с названием «Рип» текста «Ригведы», «ведь и в нем отражена та же древнейшая традиция» [29.,с.39].

Этой характеристике отвечает Альпийско – Гималайский складчатый горный пояс, протянувшийся от Испании до Индии – от Альп до Гималаев (Рис.6).

Однако, античные авторы и индоперсидская литература сужают географические рамки сакральных гор. В литературе Рипейские горы определяются, как центр Вселенной, «вершина Рипы». Горы Большого Кавказа включают в себя характеристику Рипейских гор, закрепленную в мифологической традиции индоевропейских народов. Они расположены у лесистых краев круга Медведицы [с севера] [94.,с.1282]. Горы Кавказа и сам Каспий рассматривались как границы

обитаемого мира, где солнце восходит и уходит, ведя за собой ночь, являясь «пределами утра и вечера». Вывод Рипы, Хара Березайти, Меру, что лежат под Медведицей, где дует из пещеры ветер Борей - это горы Большого Кавказа. Согласно Птолемею, Рипейские горы оказались в Европе – Большой Кавказ и Гиперборейские горы в Азии – Мангышлакский порог, как самый северный отрог Рипеев.

Античные авторы еще более конкретизируют Рипейские горы. Дионисий говорит о Кавказе, который: «проходит крупными изгибами по скифским землям», изливая реки в Каспийское море, и, наконец, соединяется с Рифейскими горами». Здесь прямо говорится о том, как хребет поворачивает, «изогнувшись углом» (*curvato angulo*), — «это далекий отголосок утверждения Гиппарха о «кривой» линии хребта в его восточной части» [139.,с.262]. Гай Юлий Солин также отмечает Рипейские горы как хребты. [6.,с.47].

Под Рифейскими горами можно подразумевать также Апшеронский порог, делающий поворот в восточной части Кавказа, «изогнувшись углом». Апшеронский порог, расположенный между двумя водоемами, смотрится как хребет, риф.

Рипейские горы, в античных письменных памятниках, включают в себя черты: как всего Альпийско-Гималайского пояса; так и гор Большого Кавказа и его продолжения - Апшеронского порога, как его центральной части, несущие общее название Рипейские (Рифейские) горы.

Северный Океан за сокральными горами

Согласно древнеионийским представлениям о Земле - населенную часть Ойкумены окружала Река-Океан. Арéal последнего великого оледенения в Европе тянулся на север до Судет и Карпат и территория, расположенная выше Азовского моря (кроме возвышенностей и гор), могла освободиться от ледникового плена и заселиться людьми «...только в предбореальное и бореальное время (примерно 10000–7750 лет назад)» [179.,с.6-7]. Исходя из того, что южная граница Северного океана была гораздо ниже три тысячи лет назад, Альпийско-Гималайский складчатый пояс являлся расположенным на севере. За горной системой находилось пресное водное пространство - как результат тающих ледников, остатки позднеледникового периода, т.н. «Река-Океан». Это предполагает затопление территории севернее Каспия и Азовского моря, в достаточное близкое к античному периоду времени. В древних схолиях «Прометей» авторы рисуют Кавказ как конец населенной земли. «Пришел на конечную часть земли, ибо Кавказ — конец обитаемой земли... Кавказ — на конце Океана» [94., с.46]. Океаном греки вслед за Гомером называли глубокую холодную реку, опоясывающую весь обитаемый мир [144].

Знания древних авторов отражали изменения гидрологической ситуации и зависели: «от влияния космологических схем и представлений об устройстве ойкумены; от степени знакомства с этой страной античных авторов; от миграционных процессов, происходивших на «скифской» территории, и от других факторов» [128.,с.84]. Анализ индоперсидских источников, греческой мифологической традиции, литературы античных авторов, имеющих свои истоки в скифском мире, описаний знаменитых исследователей древности Скилака, Патрокла,

Пифея, Неарха и др. – позволяют предположить иную конфигурацию Каспия.

Каспийское море существовало в двух бассейнах: Южный Каспий – Гирканское море и Средний Каспий – Каспийское море. Мангышлакский порог, через который проходили русла Дона и Волги (Родана и Эридана) отделял Северный Каспий (Северный, Восточный, Атлантический – океан), связанный с водным пространством северных рек, от Среднего и Южного Каспия.

Изменение водного баланса Каспийского моря, считающегося заливом Океана, и рек Кавказа на протяжении II и I тысячелетий до н.э. отразилось в трудах античных авторов. Река Кура в древности была известна у разных народов под именами Истр, Куруш, Инд. Понятия Меотиды, Танаис, так же Скифии, на протяжении тысячелетий существования «этого концепта» испытали большие изменения.

Истоки мифологической традиции индоевропейских народов

Индоевропейцами является большая часть современных жителей Европы. Современные ученые насчитывают более четырехсот языков индоевропейской семьи, которыми пользуются на сегодняшний день более двух с половиной миллиардов человек.

Общая мифологическая традиция индоевропейских племен свидетельствует о длительном соседстве и после их разделения, возможно, в III тыс. до н. э. [82., с.49].

Можно провести параллели в пантеонах Греции и Индии:

- бог-громовик (Зевс, Индра), вытеснивший старого властителя;

- бог северного ветра у греков Борей – Буриаш;
- Гелиос и Эос у греков - Сурья и Ушас у индоариев;
- Пан у греков – Пушан у индоариев;
- крылатый конь Пегас у греков и Дадхира у индоариев;
- пёс Кербер (Цербер) и его индийская параллель Шарбара (из Карбара) – «Пятнистый», «Крапчатый»;
- кентавры и ведийские киннары (полулюди-полукони), а также Гандхарвы;
- красный траур у индоариев и багровая смерть у Гомера;
- амврозия – амрита; и т. д. [82.,с.48,49].

Богатая греческая мифологическая традиция включает в себя обширное количество мифов о неизвестных территориях, из которых вышли верховные боги. Согласно Гесиоду, место обитания поколения богов - Титанов (царства Кроноса) была Офрийская гора.

В книге автора «Долгая дорога в Тартар. Историко-географические реалии Кавказа и Прикаспия в древнегреческой поэзии» рассмотрена связь вопросов о происхождение богов и приключений героев древнегреческих мифов в Кавказско (Офрийские горы) - Каспийском регионе.

Славные боги-Титаны - с Офрийской горы высочайшей, Боги, рожденные Реей прекрасноволосой от Крона, Всяких податели благ, — с вершин многоснежных Олимпа. Гесиод. Теогония. с.39.

В работе Плиния «Естественная история» упоминается река Лаг у Кавказского хребта, в которую впадает река Офар и племена офаритов (VI.21). Эти названия сходны с названием реки Лик (Большая Лиахве - Восточная Грузия), недалеко от Титанской земли [94.,с.274], а название племен Офр и перекликаются с названием «Офрийской горы высочайшей» как более древнее название гор Большого Кавказа.

Прометей и Эпиметей (двоюродные братья Зевса) - дети Титана Иапета (Яфета – сына Ноя, согласно Библейским сказаниям). Прометей был скифским царем, прикованный Зевсом к горам Кавказа. Схема происхождения Эллина, внука Прометея, родоначальника греков, отражает схему переселения греческих народов с территории Кавказско-Прикаспийского региона в район Балканского полуострова.

Гесиод, в своей работе «Теогония», отмечал зарождение еще одного народа на этой территории от Кирки и Одиссея. Кирка, дочь бога солнца Гелиоса и океаниды Персеиды (или Персы), жила на острове Эя на востоке (от Колхиды) в море – т.е. на Каспии. (Гомер. Одиссея IX 31; X 135 – 139). Имя богини Персы говорит о её не греческом, а персидском происхождении. Брат Кирки - Эт был царем Колхиды (совр. Грузия).

Одиссей, в морских скитаниях через Черное и Азовское море, по водному коридору, связывающему Волго-Донской бассейн, достиг Северного Каспия. Здесь на островах в Океане (Северном Каспии) владычествовала Кирка, царица сарматов. Могучий Латин – внук Кирки и Одиссея, согласно мифам, был предком римлян, и многие древние римские патриции считали его своим прародителем. Согласно Гигину: «125. Улисс (Одиссей) от Цирцеи (Кирки) - Телегон, от Пенелопы - Телемах, Телегон от Пенелопы, жены Улисса (Одиссея) - Итала, который назвал своим именем Италию, а от Телемаха (и Кирки) родился Латин, который дал свое имя латинскому языку» [2]. Античные источники передают, что в античный период римляне были светловолосыми и голубоглазыми, как и большая часть индоперсидских народов. Тонкую нить протянула греческая мифология от Прикаспийских народов к основателям Великой Римской империи. Интересную информацию отметил Агафон, трагический поэт, живший в V в. до н. э., «96. Рим — река к востоку от нижней Волги,

соответствует современным рекам Большой или Малый Узень» [94., с.86].

Римляне не являлись исконными обитателями Италии. Во II тысячелетии до н.э. предки италиков, кельтов, германцев, тохар, балтийцев, славян занимали ещё смежные территории в Средней и Восточной Европе, составляя «связанную рядом изоглосс языковую общность, которую Краэ (Krahe) называет «древнеевропейской» (alteuropäisch)» [23]. Исследованиями В.И.Абаева и др. ученых в осетинском языке выявлены общие элементы, связывающих осетинский язык с латинским, германскими, балтийскими, славянскими, тохарскими языками. [23].

Исторические судьбы индоевропейских племен, в течение определенного периода времени, складывались параллельно. После распада индоевропейской «общности» различные группы этих племен развивались уже в разных географических и исторических условиях, что отразилось на процессе формирования их религиозного и культурного мировоззрения. Память о прародине отложилась в их мифологической традиции.

Согласно мифологии потомки циклопа (племена аримаспов) Полифема (сына Посейдона, брата Зевса) - Иллирий, Кельт и Гал покинули свою прародину. Эти племена пришли на территорию Западных Балкан и перенесли старые названия на новую родину.

Мы можем проследить путь этих народов с западного побережья Каспийского моря в Европу по памятникам Гальштатской культуры, называемой так по могильнику близ Гальштата в Австрии. Территория ее распространения обширна: от Среднего Дуная и Адриатики до Атлантики. Гальштатская культура имеет непосредственную связь с историческими кельтами. «Не случайно, поэтому, в зарубежной литературе сложение кельтского этноса объясняют смешением местного населения севернее Альп и

пришельцев с Востока. При этом в большинстве случаев предполагается две волны передвижений с Востока, одна из которых относится к XIII в. до н.э. и связана с кобанской культурой Кавказа, а другая с собственно киммерийцами» [87].

Перемещение кельтских, галльских и иллирийских племен с Кавказа и берегов Каспия в Центральную Европу можно проследить и в мифологической традиции. Мифическая Иллирия, где в древности обитали аримаспы – потомки Полифема, великана-циклопа, отца Кельта, Иллирика и Галла располагалась на западном побережье бассейна Среднего Каспия. Свою исходную территорию кельтские саги именовали «Скифией». Расположение Скифии в Закавказье мы рассматривали выше.

Истоки многих культур оказываются за тысячи километров от их позднейших локализаций. «К доиндоевропейскому (родственному кавказскому) населению относятся баски (Испания), территория распространения которых была в древности довольно обширной» [87]. Ирландская сага о Гойделе Глазе (Гойделе Зеленом) рассказывает о многовековом пути своих предков из «Скифии, расположенной между Каспием и «Красным морем», в Ирландию [там же]. Наряду с названием «Шотландия», для именованя территории на севере современной Англии, использовалось слово «Албания», от гэльского Алба. Названия «Шотландия» стало применяться только в позднем средневековье.

В связи с этим можно вспомнить английскую легенду о кельтском короле Артуре, похороненном на волшебном острове Авалун, или Авалон. Остров Авалун или Авалон был хорошо знаком древним кельтам. «И тогда не остается сомнений, что А-баало, Абалус, Авалун - что означает с кельтского языка "Яблочный остров", в древности называли Острова Блаженных в океане, где росли золотые яблоки

Гесперид» [92]. Геспериды – дочери Атланта, поддерживающего небесный свод на краю земли, на Мангышлакском пороге, возле Атлантического моря (восточная часть Северного Каспия). «Каспийское море; от него происходят названия: каспии, Каспийская гора, каспийские мужи, Каспийская страна и Каспий. Каспийское море называется также Гирканским: некоторые, впрочем, различают эти моря: внешнее море большинство варваров называет океаном, жители Азии — великим морем, а эллины — Атлантическим морем» [94., с.830]. К множеству названий Северного Каспия: Северного, Восточного, Серского океанов, Великого моря и др. прибавляется название, данное эллинами – Атлантическое море.

С уходом этих племен, названия на побережье Каспия ушли в прошлое, дав место другим племенам и названиям, но сохранились в мифологической традиции.

Истоки индоарийских и персидских народов

Бал Гангадхар Тилак, анализируя древнейшие памятники литературы – Веды и Авесту, убежден, что прародина ариев существовала в арктическом регионе, а затем, около десяти-восьми тысяч лет назад, двинулись на юг из-за наступивших холодов. [101]. Тилак доказал, что Веды были созданы арийцами, ядро которых в течение тысячелетий при постепенном похолодании мигрировало из Арктики через Кольский полуостров в Индию, принеся с собой остатки учения, которое было записано Ведавьясой в виде четырёх нынешних Вед. [33]. По мнению Л.С. Клейна, Ригведа, записанная в I тыс. до н. э., была составлена не в Индии, т.к. сочинителям ее главных частей неизвестны ни тигр, ни рис. [82.,с.37].

Выше, мы рассматривали климатическое соответствие регионов: Причерноморья, Большого Кавказа, Северного Прикаспия арктическим характеристикам. Миграция из т.н. Арктики - Предкавказья могла произойти, через область Колика на Черном море. Плиний Старший, в своей работе «Естественная история», связывал Рипейские горы, с регионом Кавказа, а также с Каспийским и Гирканскими морями. « [К ним] прилегает область Понта (Черное море) Колика, в которой Кавказский хребет, как было сказано, поворачивает к Рипейским горам, одним концом опускаясь к Эвксину и Меотиде, другим — к Каспийскому и Гирканскому морю» [120., Кн.VI.V.15]. Возможно, что название Кольский полуостров созвучно с областью Колика возле Кавказа, через которую племена ариев спустились на юг. Племена индоариев, расселившиеся с Кавказа, Предкавказья и Прикаспия на север и на юг дали новой родине старые названия.

Инды жили в Предкавказье, Закавказье и рядом с Бактрией, между истоками Тигра и Ефрата. В Ригведе (X.22.8) говорится: «Мы живем посреди племен Дасью». Древние греки знали их – как даев. Представление о гористой и лесистой земле близ Понта Эвксинского, как индийской территории, принадлежит Скилаку. [139.,с.18]. Он считает, что Бактрия, Гандхара и Пенджаб входили в состав Мидийской империи, а в дальнейшем в Персидскую державу Кира. Следовательно, Индия, на Малом Кавказе входила в состав Мидии. Прежде, мидяне называли себя ариями. «К 674 г. до н. э. в результате мощного народного восстания ассирийцы были полностью изгнаны из индийских областей, и здесь в 70-е годы VII в. до н. э. возникло Мидийское царство» [73.,с.58]. К тому же, как отмечал Гарвин Э.: «Янг не знает каких-либо свидетельств о мидийском доминионе к востоку от Каспия» [37]. Следовательно, страны, входящие в состав мидийского

доминиона: Бактрия, Гандхара и Пенджаб ряд других народов, до походов Александра располагались на запад от Южного Каспия.

К югу от Каспия, между южным побережьем Каспия и горами Эльбурз, Авеста упоминает «мазанийских дэвов» - людей, которые поклоняются индоарийским богам. О пребывании индоариев в Передней Азии свидетельствуют: набор имен богов, ряд имен царей и знати, серия коневодческих терминов и другие слова в текстах из Сирии, Палестины и особенно из Митанни (в верховьях Тигра и Евфрата) XVII – XVI вв. до н. э. [82.,с.38,39]. В правление Хамурапи, в конце XVIII в., в Вавилонии появились касситы, а в следующем веке они обосновались как правители в царстве Хана на среднем Евфрате. Они насадили в Митанни свои династии и знать («марьянну» от арийского «марья»). На рельефе из могилы фараона Хoremхеба (XIV век до н. э.) изображены, попавшие в плен к египтянам митаннийские знатные воины, то есть арии, «марьянну». С темени и затылка митаннийца свисают «оселедцы». Прическа с оселедцем - шикхандакой – характерна для ариев древней Индии.

Племена синдов (индов) жили в Закавказье по Истру (Куре - Куруш - Курукшетра). В описании плавания аргонавтов по Истру к океану Аполлоний называет племена и местности, в частности, синдов, проживающих по Истру: «681. Синды живут по Истру, как говорит Аполлоний» [94.,с.555], «у Кавказского хребта в узкой Эритии». Название местности Эрития созвучно с названием Имеретия. Имеретия - историческая область в Западной Грузии, в бассейне среднего течения реки Риони, с центром в Кутаиси. Именно здесь с востока в Риони впадают ее притоки - Квирила, Дзирула, что позволяло аргонавтам выплывать на восток, в противоположном от Черного моря направлении - «далеко назад». Об этих синдах говорит и

Дионисий Перизет, называя их ариенами: «эритрейских ариенов у кавказских отрогов» [54].

Существование племен индов на Большом Кавказе и возле Меотиды отмечали античные авторы. Помпоний Мела, приступая к описанию Азии, «первым из живущих на востоке племен назвал индов, серов и скифов» [99]. О пограничной с Индией Скифии упоминают также Филосторий и «Землеописание» Анонима (VI, 19) [99]. «Синдский народ, живущий на юг от Меотийского озера». [Схолии к Аполлонию Родосскому., IV, 321; 94.,с.660]. Большой Кавказ называли также Индийским Кавказом. «По представлениям ионийцев, и в том числе Гекатея, всю Азию от мыса Микалы пересекал горный хребет, имеющий различные названия в определенных местностях и называющийся общим именем Тавра; Тавр заканчивался так называемым Индийским Кавказом» [89.,с.144]. Лингвистический анализ индоарийских названий Причерноморья, Северного Кавказа привел исследователей к выводу, что: «Лучшего доказательства того, что индоарийцы частично еще остались на Северном Кавказе после ухода их основной массы на юг, трудно желать» [160.,с.38].

Ветвь арийцев, известная как иранские арьи, уходила с севера к югу. Исторические источники и материалы ономастики, отмечали, что в Северном Причерноморье еще до скифо-сарматского периода находилось ираноязычное население. [82.,с.21].

«Авеста», насчитывающая, может быть, не одну тысячу лет создана на основе устной традиции древних иранцев. В Авесте отражено представление о родстве всех ираноязычных народов. В Авесте сохранилось предание о переселении Иимой родоначальником персидского народа на юг, в связи с «перенаселением и наступившим на прародине похолоданием (Видевдат, II 3)» [88.,с.246].

Археологические культуры арийских племен соответствуют, между собой, по двум специфическим комплексам – особому типу поселений и погребальным обычаям.

- Вар это особый, редкий тип поселений, маркирующий именно иранские культуры. Еще в 1948 г. С. П. Толстов обнаружил в Хорезме I тыс. до н. э. квадратные глинобитные городища с жилыми стенами и большим пустым пространством в середине. Они соответствуют древнеиранскому «вару», построенному первочеловеком Йимой и описанному в Авесте как «жилище для людей» и «загон для скота». [82.,с.38].

- индоарийская погребальная практика отличалась от иранской: если иранцы заботились о предохранении чистых стихий (земли, огня и воды), то в Ригведе (X, 186 13) отмечен «упрятать смерть под этот холм». Сам катакомбный способ погребений до территории Индии не дошел, но в Ригведе сохранились выражения, намекающие на эту практику: «Придет день, и меня положат в землю, как вкладывают перо в стрелу» (РВ X, 18. 14), имея в виду его задвигание вбок – в катакомбу. Признаки индоарийского происхождения широко представлены в катакомбных памятниках Северного Причерноморья и Кавказа. В Закавказье обнаружено много катакомбных погребений начала II тыс. и XIV - XIII веков [82.,с.40,41,47].

Определенные группы ариев стали появляться в современной Индии в конце III и во II тысячелетии до н.э. Именно в это время арийские брахманы и принесли в Индию изустно заученные ими Веды, В результате переселенческой политики Александра Македонского, индоарии окончательно обосновались в современной Индии, потеряв знания о местонахождении своей родины.

Поход Александра Македонского в Индию

Анализ античных авторов приводит к выводу, что политическая и этнографическая картина на западе Каспийского моря до походов Александра Македонского отличалась от той, что сложилась после его походов. Еще Плиний, подчеркивая неоднозначность Каспийского моря, пишет: «Ни одна другая часть мира не вызывает столько разногласий у авторов, я думаю, из-за многочисленности и кочевнического образа жизни племен» [120.,VI.,XIV.51].

Страны, известные своим расположением в Средней Азии и в современной Индии, отмечались античными историками на запад от Каспия. Анализ походов Кира Великого, Дария, и полумифического Диониса привел к выводу, что они проходили в Закавказье. Современники похода Александра, отмечают покорение им Бактрии, Индии, Харасмии, Парфии, Согдианы и ряда других стран на запад от Каспия. «Александр же придется переправляться через Евфрат, Тигр, Аракс и Гидасп, великие защитные рубежи его царства... (5) Когда-то он еще пройдет через Мидию, Гирканию, Бактрию и достигнет индов, живущих у океана? Не говоря уже о согдийцах, арахосиях и о других племенах, населяющих Кавказ и достигающих Танаиса» [90.,Кн.IV.,5.(4)]. Современные исследователи путаницу маршрута Александра Македонского объяснили «принципиальной некартографичностью античного восприятия географического пространства» [127.,с.99].

После победы над Дарием, Александр с войском, преследуя персидского царя, двинулся в сторону Армении, где предатели убивают Дария. Все дальнейшее описание похода Македонского соответствует географическим реалиям территории на запад от Каспийского моря. Его

подробно описал Арриан (Кн.5. 5.) «(2) ... Гора Тавр делит Азию; она идет от мыса Микале, находящегося против острова Самое, перерезает Памфилию и Киликию, доходит оттуда до Армении; от Армении же идет к Мидии, вдоль земли парфиев и хорасмиев; (3) в Бактрии она смыкается с горой Парапамис, которую македонцы, воины Александра, называли Кавказом, чтобы, как говорят, возвеличить Александра: тогда ведь оказывается, что Александр покорил и страны, лежащие по ту сторону Кавказа. Может быть, впрочем, гора эта является непосредственным продолжением скифского Кавказа, как ее продолжением является Тавр. Я поэтому и раньше, назвал эту гору Кавказом и, в дальнейшем, буду называть ее этим именем. (4) Этот Кавказ простирается до Великого Индийского моря, лежащего к востоку. Реки Азии, заслуживающие упоминания, берут начало с Тавра или с Кавказа; одни из них текут, повернувшись на север, и впадают некоторые в Меотийское озеро, а некоторые в так называемое Гирканское море, а оно есть залив Великого моря».

Индия располагалась возле Бактрии, у истоков Куры на Малом Кавказе. Племена индов жили попеременно с другими племенами на Малом Кавказе, в Закавказье, вплоть до Большого Кавказа (Индийского Кавказа). Этот Кавказ «простирается до Великого Индийского моря, лежащего к востоку». Великое Индийское море, лежащее к востоку от Кавказа это бассейн Северного Каспия и Аральского моря, связанный с северными зауральскими реками. Эту гидрологическую ситуацию мы рассматривали выше.

Неарх, проведший несколько лет в Индии и проделавший путь вдоль побережья Индийского океана до устья Евфрата, отражал более древние, восходящие к Скилаку, географические и этнографические подробности описания Индии. В описании Неарха Индия по своему географическому положению являлась как бы

продолжением Ливии. [65.,с.30]. Выше, мы рассматривали расположение Лигии, Либии или Ливии возле реки Большая Лиахве, рядом с Колхидой. Вдоль реки Инд (Куры) обитали племена синдов у Сурамского хребта. В таком случае, Индию в Закавказье можно рассмотреть как продолжение Ливии (Лигии).

Армения, Парфия, Хорасмия, Бактрия и ряд других государственных и племенных образований располагаются рядом античных авторов возле истоков Тигра и Ефрата, Куры и Аракса. Племена, жившие возле этих рек и гор, перенесли на новые территории старые названия, окончательно внося путаницу для современных исследователей. Расселение племен индов и других народов, расположенных к западу от Каспия до походов Александра Македонского, в Среднюю Азию и в современную Индию, связано с переселенческой политикой македонских завоевателей. О пребывании Македонского в Закавказье мы отмечаем в «Истории албан» (кн. 1, гл. 4) гаргары вместе с албанами считаются потомками легендарного албанского правителя Арана. В этой же книге переселение этого племени в Албанию связывается с именем Александра Македонского [46., с.78]. Страбон (в переводе Латышева В.В.) в главе 32. «Из описания Армении» (XI, 14. 5.) отмечал: «Говорят, что Армения, первоначально имевшая небольшие размеры, была увеличена Артаксием и Зариадрием, которые сначала были полководцами Антиоха Великого, а впоследствии, после его поражения, сделавшись царями — первый в Софене, Акисене, Одомантиде и некоторых других областях, а второй в окрестностях Артаксат, - расширили Армению, отрезав себе части земель у окрестных народов, а именно у мидян — Каспиану, Фавнитиду и Басоропеду, у иберов - склоны Париедра, Хорзену и Тогарену, лежащую по ту сторону Кира, у халибов и моссиников - Каренитиду и

Ксерксену, которые граничат с малой Арменией или даже составляют ее части, у катаонов - Акилисену и область по Антитавру, у сирийцев - Таронитиду, так что все эти народы говорят теперь на одном языке» [93.,277].

Отмечая, несоответствие в обозначении стран и географии регионов можно согласиться с И. В. Пьянковым, что «... конкретные сведения о восточной части этого хребта от Парфии до Индии (современной – прим. авт.) не могли быть заимствованы у авторов времени Александра и не соответствуют условиям, существовавшим ко времени македонских походов» [89.,с.126-127]. Империя Селевкидов создается после смерти Александра Македонского в Средней Азии, а после ее распада образовывается на территории Бактрии и Согдианы эллинистическое Греко-Бактрийское царство (III – II вв. до н.э.).

Развитие торгового обмена по оси Восток-Запад начинается после падения греко-бактрийского царства и появления в Средней Азии крупных кочевнических империй.

Торговый путь из Индии на Малом Кавказе - через Албанию по Куре и, далее, по Фасису в Понт, существовал до походов Александра Македонского. Возникновение Бактрии и др. среднеазиатских государств, создало торговый путь от Амиса до Бактр в Средней Азии по сухопутному Апшеронскому порогу. «Великий Шелковый путь», как глобальная торговая сеть, сложился после крушения империи Александра и его греко-бактрийских и индо-греческих наследников. Это привело к совершенно новой политической раскладке. С востока двигались эмиссары Китая - новой глобальной политики; стал складываться Великий Шелковый Путь, один из маршрутов которого проходил по сухопутному Апшеронскому порогу.

Гиперборея – «Страна Блаженных» Арктические и географические ориентиры мифической страны

Создатель «полярной теории» происхождения индоариев Бал Гангадхар Тилак (1856–1920) в обширной монографии «Арктическая родина в Ведах», доказывал, что предки ариев в доледниковый и межледниковый периоды обитали в арктических районах.

В т.н. мифические времена Кавказ ограничивал обитаемую зону, как отмечали в древних схолиях к Эсхилу: «[117. Предел]. Ибо Кавказ - конец населенной земли» [94.,с.46.]. До колонизации Черного моря Меотида воспринималась как часть Северного океана, «незамкнутое на севере» [71,с.67–68;129.,с.18;124.,с.128]. Территория севернее Меотиды и Каспия была затоплена, на небольшую глубину, пресной водой тысячелетиями тающих ледников. Разлившееся водное пространство на севере Европы позволило античным авторам утверждать: «Каспийское море представляет собой залив, простирающийся от океана к югу», а вход в Каспийское море находится «почти, что на границе необитаемого мира» [Страбон XI.VI.1].

Следовательно, границы севера и северного полюса в понимании древних, были гораздо южнее и само понятие «северная зона», также, весьма относительно. На Флерийской группе карт часть Каспийского моря, которое расположено вблизи Гипербореев, расположено в холодной зоне [51.,с.124]. Характеристики «Страны Блаженных»: «ложе Борей», Северная звезда и созвездие Медведицы имеют непосредственную привязку к горам Большого Кавказа, расположенным, в мифологической и географической традиции арийских народов на севере Ойкумены.

Создатели индийских сказаний вспоминали о «плененных водах», о «принимающих красивые формы ниспадающих водах». Это, очевидно, замерзшие воды. В «Махабхарате» о них говорится при описании страны, где солнце восходит на полгода [29.,с.4]. Территория Северного и Среднего Каспия: «... в ледниковый период она находилась в суровых холодных широтах, что вместе с обширной водной преградой служило естественной защитой от нежелательных вторжений. Этому же способствовала и уникальная географическая изолированность Мангышлака-Каспиотиды, отгороженной от мира чередой высоких горных хребтов с запада, юга и востока и ледниками с севера» [13].

Это территория киммерийских (арийских) племен, так живописно описанная Евстафием архиепископом Фессалоники в «Объяснения к «Одиссее» Гомера». «Говорят, что страна их [киммерийцев], окруженная горными высотами с востока и запада и потому мрачная, в течение шести месяцев окутана туманом; туман этот подобен ночи, по выражению «спустилась с неба ночь», так как солнце смотрит на них, но, как свидетельствует и поэт, не освещает настолько, чтобы рассеять густоту тумана и принести им ясный день; а в другие шесть месяцев чистое солнце светит им с юга или с какой-нибудь другой стороны..... Древние схолии говорят также, что киммерийцы — народ, живущий вокруг Океана (возле Северного Каспия и Мангышлакского порога – прим. авт.)» [Евстафий архиепископ Фессалоник Объяснения к «Одиссее» Гомера 94.,с. 1671].

Следовательно, племена индоариев, проживающие за Большим Кавказом (Рипейскими горами, Меру, Хара березайти) на побережье Северного океана (на побережье Среднего Каспия, на островах в Северном Каспии) в I

тысячелетии до нашей эры, существовали в арктических условиях.

В работе А. В. Подосинова «Роман о Гипербореях Гекатея Абдерского» мы сталкиваемся с несколькими географическими загадками. Одна из них – это «скифская река Парапанис, от которой якобы начинается Северный океан. Каспийское море расположено на пути к гипербореямвосточной границы Северного океана иначе неизвестной реки Парапанис». [124.,с.123]. Северный океан, идущий на запад от реки Парапанис (Волги – прим. авт.), «где она протекает по Скифии», Гекатей называет Амальхийским, или «Застывшим» [124.,с.118]. О.Н. Трубачев считал возможным выведение названия «Amalchius из праслав. *melč, *melčъть – «молоко» и сопоставляет его с древнеиндийским обозначением Северного Ледовитого океана как «Молочного». [124.,с.123]. Арийские племена обитали за Рипейскими горами на берегу Молочного океана.

Индоперсидская традиция о «стране Блаженных» неизменно располагает ее возле или на островах Белого Океана. Современный уровень науки позволяет объяснить происхождение названия Молочный или Белый Океан (Седой) применительно к Каспию. «Аэрокосмическое агентство NASA опубликовало фотографии аномальных процессов в Каспийском море - "молочных вихрей" у берегов Туркмении... Вихри светло-бирюзовой морской воды оказались вызваны ветрами, которые перемешивают воду и донные отложения, что придает воде молочный цвет" [112].

Локализация «Страны Блаженных» индоперсидской мифологической литературы и греческих источников, базировавшихся на данных взятых из скифского мира, неизменно приводит нас к западному побережью Среднего Каспия. Сюда, между Кавказом (Рипами) и Северным,

Молочным Океаном (Северный Каспий) манит «изначальный рай», расположенный «на гранях мира». Каспийское море - на границе Европы и Азии, Северного и Восточного океанов, т.е. на «гранях мира». Сюда, между Кавказом (Рипами) и Северным Каспием (Океаном) на побережье Среднего Каспия (залив Океана), манил «изначальный рай» на заре современной человеческой цивилизации.

Индоарийские племена, расселившись, после походов Александра, в современной Индии забыли, где в действительности мог находиться Северный океан. Бхишма, рассказывая о стране на севере, говорит Юдхистхире: «Северный склон Меру, побережье Молочного моря — вот та страна (Северный склон Большого Кавказа, на побережье Среднего Каспия — Молочного моря — прим. авт.)» [29.,с.28]. В индийском эпосе гора Меру находится возле Великого океана (Средний Каспий — залив океана — прим. авт.), а авестийская традиция передавала, что у подножий Высокой Хары лежит огромное водное пространство - «море» («зрайа») по имени Воурукаша, т.е. «имеющее широкие заливы» [29.,с.39]. Согласно О.Н. Трубачеву «др.-инд. kascha- 'берег' имеет форму kasa-, ср. авест. vougu-kasa-заливы (берега?)» [160.,с.34], что соответствует утверждению Помпония Мелы о том, что Каспий состоит из соединяющихся заливов [III, 5, 38]. Воурукаша - эпитет Каспийского моря.

Хотя «страна блаженных» располагалась далеко на севере, она обладала счастливым климатом» [18.,с.28]. Пиндар, отмечая благотворный климат Гипербореи, говорил, что Геракл принес из страны гипербореев, маслины, чтобы они были прекраснейшим памятником состязаний в Олимпии. [94.,с.51]. Фрагмент Симмия Родосского «Аполлон» (IV - III вв. до н. э.) рисует картину обитания «блаженного народа» рядом с массогетами. «(1)Я

прибыл к богатому народу отдаленных гипербореев, у которых некогда пировал и царь Персей; там живут массагеты, едущие на быстрых конях, вооруженные скорострельными луками. Оттуда я прибыл на заросшие зелеными маслинами острова, осененные высокими тростниками» [94.,с.237,239]. И в настоящее время территория Азербайджана богата оливковыми рощами.

Перечисление гипербореев рядом с племенами каспиев и Кроновым морем (Океаном, Мертвым морем – Северным Каспием), а также, киммерийцев возле Океана говорит о расположении Гипербореев на западе Среднего Каспия. [94.,с.777]. Эту территорию, тянущуюся вдоль Среднего Каспия «узкой полосой» (Помпоний Мела кн.III.5.37), Шабранскую долину Кубинского уезда возле горы Каф (Кавказ), А.Бакиханов назвал Гюлистан-Ирамом Араид («Райский цветник»), «прославленной на Востоке за ее роскошное местоположение, луга, рощи, сады и проч.», «... тем более, что это мнение согласуется с поверьем местных жителей» [17.,с.13]. Одно из толкований «этимологии названия Ширван - молочная страна» [15.,с.10]. Напрашивается ассоциация «Молочная страна» на берегу «Молочного океана».

В этом регионе протекает река Кусар. Историк, кавказовед и этнограф М.М.Ихиллов в произведении «Народы лезгинской группы» предполагает, что топоним этот возник от слова «гутсар», что в переводе с лезгинского означает «Господь» [206]. Ряд ученых объясняют происхождение названия «Кусар» (лезгинское название «Кццар») «формами множественного числа лезгинских слов «гъуцар» (от «гъуцб» бог) и «ксар» (от «касс» человек)» [91]. В советское время оно закрепилось в русском звучании названии реки Кусар и города Кусары. Значение Аль-Каусар (возможно, арабское звучание лезгинского «Кццар») в священном Коране (Э.Кулиев) объясняет так: «... райская

река, вода которой белее молока и слаще меда». Эти выводы предполагают «Река в раю», или река в «Стране блаженных», «изначальном рае», в «Райском цветнике». Название могло означать «божьих людей», проживающих в раю, возле впадения этой реки в море.

В сочинении «О гипербореях» Гекатей воспроизвел географические представления Демокрита. «На западном берегу (Каспия – прим. авт.) земли находилась элизийская равнина (рай – прим. авт.), по другую сторону (на восточном берегу Каспия – прим. авт.) царство мрака, страна киммерийцев; там же жили греи, горгоны и геспериды» [183].

Дальнейшее изменение береговой полосы западной части Каспийского моря, о котором в XIV веке писал генуэзец Марино Санудо, привело к «...возвышению уровня Каспийского моря и затоплению его западных берегов» [18, с.18], что привело к окончательному забвению территории этого народа. Однако, память о них сохранилась в мифологической традиции.

Остров гипербореев

Анализ античных авторов позволил проследить перемещение гипербореев - феаков с западного побережья Среднего Каспия на остров в Северном Каспии. Причиной этому была возрастающая агрессивность окружающих племен.

Так отдыхал многостойкий в беде Одиссей богоравный,

Сном и усталостью тяжкой смиренный. Паллада Афина

Путь свой направила в землю и в город мужей феакийских.

Жили в прежнее время они в Гиперее пространной

5 Невдалеке от циклопов (аримаспов – прим.авт.), свирепых мужей и надменных,

Силою их превышавших и грабивших их беспрестанно.
Поднял феаков тогда и увел Навсифой боговидный
В Схерию [Песнь шестая Гомер].

Плиний передавал мнение Агриппы о географии северо-востока Ойкумены: «Агриппа сообщил, что Каспийское море ...ограничивается с востока Серским (Схерия – прим. авт.) океаном, с запада — хребтами Кавказа, с юга — Тавра, с севера — Скифским океаном. [Плиний V., XV.37]. На острова Северного Каспия - Серского океана (в Схерию) переселились гипербореи.

В этот регион, находящийся на грани мира, между Европой и Азией стремились пытливые умы человечества. Антоний Диоген (I в. н.э.) в своем романе в 24 книгах «О чудесах за Туле» описал путешествие Диния со своим сыном Демохаром, где перечисляются вместе географические объекты, расположенные в Каспийско - Кавказском регионе. «Через Понт и затем от Каспийского и Гирканского моря они прибыли к так называемым Рипейским горам и устью реки Танаиса, затем, вследствие сильной стужи, повернули к Северному океану, достигли даже Восточного океана и очутились у восхода солнца..» [124.,с.121]. Т.е. путешественники достигли Северного Каспия.

Гекатей Абдерский, современник походов Александра и пер-вых эллинистических царей, принадлежал к школе Демокрита и был его ярким последователем. В сочинении «О гипербореях» Гекатей описывал путь через Меотиду и устье Танаиса к Океану, где находился остров гипербореев [139.,с.89]. В регион Северного Каспия отправляет своего героя к гипербореям Гекатей Абдерский в «Романе о гипербореях»: ««через Боспор Киммерийский (фр.8), через город Киммериду, расположенный на этом проливе. Далее, его путь (уже полуфантастический) лежал, вероятно, через

Азовское море и низовье Танаиса-Дона, а затем через Кумо-Манычскую впадину в Каспийское море» [124.,с.117]. Гекатей отмечает, что проплыв по Северному океану до пределов Европы, т.е. до устья Волги возле Северного Каспия, «путешественник попадал на остров, находящийся к северу от Кельтики и по размерам не уступающий Сицилии (фр. 7). Название острова – Эликсойя, он обладает плодородной почвой и мягким климатом» [124.,с.117]. На запад от реки Парапанис («восточная граница Северного океана») располагается Северный океан (водное пространство, связанное через Кума-Манычскую впадину с Азовским морем и северными реками до Атлантики), а на восток от Парапанис, будущей Волги – Восточный, Серский океан, Атлантическое море (связанный с Аральским морем и сибирскими реками).

Неподалеку от дальнего берега Океана был остров Эрифия, где пастух Эвригион пас стада Гериона, куда пришел Геракл, совершая 10 подвиг. [183]. Рассказ Геродота позволяет локализовать сказочную страну в Скифии (IV, 8). «Геракл, гоня быков Гериона, прибыл в эту тогда еще необитаемую страну (теперь ее занимают скифы). Герион же жил далеко от Понта, на острове в Океане у Гадир за Геракловыми Столпами (остров этот эллины зовут Эрифией)» [94.,с.1353].

При совершении 11-го подвига, Геракл приходит за яблоками Гесперид (молодильные яблоки русских сказок на острове в Океане) к гиперборейцам, причем эти яблоки находятся, по Аполлодору, «не в Ливии, как утверждают некоторые, а у Атланта, там, где обитают гипербореи». [51.,с.43]. На Мангышлакском пороге Геракл воздвиг свои столпы, где Атлант держал свод неба (постоянные туманы и низкая облачность создавали видимость слияния моря и неба – Атлант на плечах держал небо) возле

Атлантического моря. Сюда, на остров к феакам приплыл Одиссей:

Целых семнадцать уж дней он по морю путь совершал свой.
На восемнадцатый день показались тенистые горы
280 Края феаков, совсем невдали от пловца. Походили
В море мглисто-туманном на щит боевой эти горы.
[Песнь пятая Гомер].

Этот остров лежит в Северном океане (Северный Каспий), за Бореем (пещера ветра на Большом Кавказе) и населен гипербореями. Остров имеет прекрасную, плодородную почву, отличается прекрасным климатом и дважды в год производит плоды. Локализация за Северным океаном предполагает нахождение острова в восточном секторе Северного Каспия – в Атлантическом море.

В условиях арктического климата сложилась уникальная географическая изолированность островов Мангышлакского порога. Остров отгорожен достаточно высокими горными хребтами с запада, юга и востока и ледниками с севера. «Мощный рифтовый разлом земной коры, в древности пропускал тепло от недр Земли на поверхность. Как и во многих рифтах морского дна, в каспийском рифте работали гидротермы, откуда восходили потоки горячей воды. Особенно хорошо освещались и прогревались мелководья морского побережья, и в столь благоприятных условиях развивались разнообразные формы жизни. Благодаря рифтовой трещине в «ледниковых» широтах, на островах Каспийского моря мог существовать обширный оазис» [13]. Мифологическая традиция индоевропейских народов, сохраненная в античной литературе и религиозных индийских и персидских учениях, сохранила память об островах на севере, населенных богами и святыми.

Античные авторы связывают регион Кавказа и Кронийское море (Северный Каспий) [6.,с.46], где на одном из островов, согласно греческим мифам, царствовал Крон (Кришн индоариев) в единый географический ареал мифических событий. Об этом упоминает Диодор Сицилийский: «Жизнь на о. Панхайе протекает при царях-богах Уране, Кроносе и Зевсе, во многом напоминая описания жизни на "Островах блаженных» [67.,с.78]. Греческие авторы, часто в поэтической, доступной для гражданина форме, соединяли миф и реалии.

Описание острова Атлантиды с богатейшей природой, посреди Атлантического океана, в диалогах Платона «Тимей» и «Критий», на котором жили атланты, во многих чертах соответствовало характеристики «Островов блаженных». [67.,с.78]. Китайские эмиссары будущего шелкового пути принесли в Китай информацию о мифических островах. Сыма Цянь в «Исторических записках» описывает острова: «В море-океане стоят три священных горы. Зовутся они Пэнлай, Фанчжан и Инчжоу. Обитают на них бессмертные-сяни» «153».

«Острова Блаженных» исчезли навсегда сохранив мечту человечества о возможной счастливой жизни. Каспийское море, слившееся в единый водный бассейн, спрятала оставшиеся напоминания об этой стране. Как отмечал Аристотель в «Метеорологии» (Кн. I, гл. 14, § 31): «Так как время никогда не прекращается, и мир вечен, то очевидно, что ни Танаис, ни Нил не текли вечно, но что некогда те места, откуда они текут, были сухи: ибо их деятельность имеет предел, а время не имеет его» [94.,с.175].

ЛИТЕРАТУРА

- 1.Абаев В.И. Культ "семи богов" у скифов
- 2.Авестийская география - [geolike.ru](http://geolike.ru/page/gl_2292.htm)
- 3.«Авеста» www.rulit.me/books/avesta-read-63923-1.htm
- 4.Авербух С.И. Александр Македонский в северо-западной Индии и сопротивление свободных племен (По данным античных писателей) с.249-262 Страны и народы востока. Под общей редакцией члена-корреспондента АН СССР Д. А. Ольдерогге Вып. XXV География. Этнография. История: М. Наука 1987.
- 5.Античная Кавказская Албания. Баку—1992. Под ред. чл.-корр. АН Р. А. И. Г. Алиева
- 6.Алиев К.Г. Античные источники по истории Азербайджана. Б. 1987.
- 7.Алиева Ф.К. Культура Античного Азербайджана - Мидийской Атропатены и Кавказской Албании (IV в. до н.э. - III в. н.э.). Баку, «Тахсил» , 2007.
- 8.Античная география. сост. проф. М.С.Боднарский Государственное издательство географической литературы М. 1953
- 9.Аполлоний Родосский. Аргонавтика Научно издательский центр «Ладомир» Наука 2001
- 10.Арриан. Поход Александра. Пер. с древнегреч. М. Е. Сергиенко. М.Миф., 1993.
- 11.М.И. Артамонов История хазар. Под редакцией и с примечаниями Л.Н. Гумилёва // Л.: Изд-во Гос. Эрмитажа, 1962. 523 с. <http://kronk.spb.ru/library/artamonov-mi-1962-02.htm>
- 12.Артамонов М.И. Киммерийцы и скифы (от появления на исторической арене до конца IV в. до н. э.) Л.: Изд-во ЛГУ, 1974. – 156 с
- 13.Атлантида в Каспийском море - История России. Всемирная ...www.istorya.ru/articles/atlantida.php
- 14.А В. Ахутин. Эпический исход. Mathesis. Из истории античной науки и философии. - М.: Наука, 1991. - 256 с.

15. Ашурбейли С.А. История города Баку. - Б.: Азернешр, 1992.
16. Бабаев И. Великий Шелковый путь и Азербайджан. Баку, 1998
17. Бакиханов А. К. Гюлистан-и Ирам. Баку: Элм, 1991.
18. Бартольд В.В. «Сведения об Аральском море и низовьях Амударьи с древнейших времён до XVII века». Соч., т. III. М., «Наука», 1966.
19. Бартольд В. В. Соч., т. III. М., 1965
20. Адам Бременский Деяния архиепископов Гамбургской церкви. Книга IV Описание северных островов. Восточная литература.
21. Буниятов З. М., Велиханова: Каспийское море в арабских источниках Известия АН АзССР. Серия истории, философии и права, № 2. 1988 ТЕКСТ - Восточная Литература www.vostlit.info/Texts/Dokumenty/Kavkaz/Kasp_more_ist/framevved.htm
22. Бгажноков Б.Х., Фоменко В.А., Бубенок О.Б., Новичихин А.М. Очерки древней и средневековой истории адыгов. – Нальчик: Издательский отдел КБИГИ, 2016. – 206 с
23. Абаев В.И. О некоторых лингвистических аспектах скифо-сарматской проблемы.// Проблемы скифской археологии. / МИА №177. М.: 1971. С. 10-13
24. Г.Гошгарлы. «Из истории изучения «Дороги Страбона» в Азербайджане». (Материалы международной конференции «Дорога Страбона как часть Великого Шелкового пути». Баку 28-29 ноября 2008 г.) Международный институт Центральноазиатских исследований. Самарканд – Ташкент, 2009. с.39
25. Смирнов К. Ф. Сарматы Нижнего Поволжья и междуречья Дона и Волги в IV в. до н. э. — II в. н. э.//СА, 1974, 3
26. Бичурин Н.Я. Собрание сведений о народах, обитавших в Средней Азии в древние времена. т. II. М.- Л., Изд-во АН СССР. 1950.
27. Чарльз Берни, Дэвид Маршалл Лэнг. Древний Кавказ. От доисторических поселений Анатолии до христианских царств раннего Средневековья ЗАО «Центрполиграф», 2016

- 28.Бонгард-Левин Г. М. «Древние цивилизации». М.1989
- 29.Г.М.Бонгард-Левин, Э.А.Грантовский. От Скифии до Индии. Древние арии: мифы и история, 2001
- 30.Бонгард-Левин Г.М., Бухарин М.Д., Вигасин А.А. Индия и античный мир - М.: Вост. лит., 2002. - 359 с Древние цивилизации / С. С. Аверинцев, В. П. Алексеев, Д73 В. Г. Ардзинба и др.; Под общ. ред. Г. М. Бонгард-Левина.- М.: Мысль, 1989.- 479 с.
- 31.Бундахишн и другие тексты. Сотворение основы. Издание подготовлено О.М. Чунаковой. — М.: Издательская фирма “Восточная литература” РАН, 1997. (Памятники письменности Востока. CXIV)
- 32.Вайнберг Б.И. Этнография Турана в древности - М.: Восточная литература, 1999. - 359 с
- 33.Веды <http://scriptures.ru/vedas/>
- 34.Волков С. Обители богов. Мифическая гора Меру <http://www.dopotora.com/>
- 35.Воронков А.А. Об истоках авестийской реки Ардвиги. Журн. Челябинский гуманитарий. История. 2013
- 36.Габараев А. История алан <http://iratta.com/alans/> 01.Племя аорсов и область Янцзай
- 37.Гарвин Э. «Кир Великий в "Персиде" Ктесия» <http://simposium.ru/ru/node/13425>
- 38.Геродот. Пер. Мищенко Ф.С. Издание А. Г. Кузнецова. Тип. Е. Г. Потапова М. 1888
39. Геродот. История. Перев. Г. А. Стратановского. Л., 1972
- 40.Гигин. Часть I. Основные героические мифы; "эпический цикл"
- 41.Л.А.Гиндин.Пространственно-хронологические аспекты индоевро-пейской проблемы и "карта предполагаемых прародин шести ностратических языков" в.м. илиич-свитыча (Вопросы языкознания. - М., 1992. - № 6 - С. 54-64)
42. Горная фантазия равнинных обитателей. <https://bovdo.livejournal./com/18921.htm/>
- 43.Гомер Одиссея. Пер.с древнегреческого В.Вересаева http://lib.ru/POEEAST/GOMER/gomer_02.txt

44. Гомер. Одиссея (в переводе В. А. Жуковского), В.А.Жуковский Собр.соч. в 4-х тт. т.3.
<https://rvb.ru/19vek/zhukovsky/01text/vol4/01odyssey/315.htm>
45. Горбовский А. Загадки древнейшей истории. М., 1966
46. Гейбуллаев Г.А. К этногенезу азербайджанцев, т.1.Б; Элм,1991.
47. Гусейнов М. Древний палеолит Азербайджана (по материалам пещерных стоянок). НАНА. Институт Археологии и этнографии. Баку 2010
48. Дадашова С.А. Основные черты денежного обращения Кавказской Албании, — ВДИ, 1976, № 4, с.80
49. Демкин В.А., Борисов А.В., Удальцов С.Н., Демкина Т.С., Хомутова Т.Э., Каширская Н.Н., Саламахинов А.Ю. (Пушино). Палеоэкологические условия Волго-Донских степей в эпоху энеолита и бронзы (IV–II тыс. до н.э.)
50. А.О. Денисов, А.В. Подосинов. Рипейские горы в античной и средневековой геокартографии., Вестник классической филологии и античной истории. Аристей. Университет Дмитрия Пожарского., М., 2016. т.XIV., с. 53–162
51. Джаксон Т.Н., Коновалова И.Г., Подосинов А.В., Фролов А.А. Северная Евразия в картографии античности исредних веков. — М.: Аквилон, 2017. — 528 с.
52. Джафаров. А. № 3 (81), 2016 Палеолитические пещерные стоянки Карабаха: Азых и Таглар с.4 <http://irs-az.com/new/files/2016/182/2353.pdf>
53. Диодор Сицилийский Историческая библиотека <http://simposium.ru/ru/node/9840>
54. Дионисий Периегет Описание Ойкумены. Пер. Илюшечкина Е.В. Вестник древней истории, № 4/2005, № 1, 2/2006.
<http://simposium.ru/ru/node/11475>
55. Дионисий Периегет. Описание населенной земли. Перевод И. П. Цветкова. Комментарии Л. А. Ельницкого. [bibliotekar.kz › dionisii-perieget-opisanie-naselennoi-ze](http://bibliotekar.kz/dionisii-perieget-opisanie-naselennoi-ze)
56. Дитмар А.Б. К истории вопроса о границе между Европой и Азией (стр. 35—49). Ученые записки ЯГПИ им. К. Д. Ушинского. Вып., XX (XXX) Ч.1. География, Ярославль, 1958

57. Дитмар А.Б. Рубежи ойкумены. Эволюция представлений античных ученых об обитаемой земле и природной широтной зональности. М.Изд-во. Мысль. 1973.
58. Доватур А. И., Каллистов Д. П., Шишова И. А. Народы нашей страны в «Истории» Геродота. М., Наука, 1982.
59. Древняя Мидия (Аксарин Седрединов) / Проза.ру <https://proza.ru> › 2022/01/08
60. Древняя Маргиана — один из центров мировой ... unesco.ru <http://unesco.ru> › news › 45-margiana
61. Древнегреческая философия. <https://proza.ru/2013/11/12/370>
62. Дрягин Н. М. Анализ нескольких карачаевских сказаний о борьбе нартов с еммеч в свете яфетической теории. Яфетический сборник, VI. Л., 1930.
63. И. М. Дьяконов История Мидии. книга I Баку 2012. “Нагыл Еви”. 332 стр.
64. Ельницкий Л. А. Скифия евразийских степей Ист.-археол. очерк. — Новосибирск: Наука. Сиб. отд-ние, 1977. 256 с.
65. Ельницкий Л.А. Знания древних о северных странах. М.;1961.
66. Ельницкий Знания Древнейшие представления о северных странах «Аримаспея» Аристея из Проконнеса с.36 – 43
67. Ельницкий Л.А. Древнейшие океанские плавания. Государственное издательство географической литературы. Москва 1962..
68. Жарникова С.В. «К вопросу о возможной локализации священных гор Меру и Хары индоиранской (арийской) мифологии». <http://www.yperboreia.org/jarn63.aasp>
69. Ибн Хордадбех. Книга путей и стран/ Перевод с арабского, комментарии, исследование, указатели и карты Наили Велихановой. Баку: Элм, 1986.—428 с.
70. Иванчик А.И. Античная традиция о фараоне Сесострисе и его войне со скифами, ВДИ, 1999, № 4, 4-36 / Древнее предание о фараоне Сесострисе и его войне со скифами
71. Иванчик А.И. Накануне колонизации. Северное Причерноморье и степные кочевники VIII–VII вв. до н.э. в античной литературной традиции: фольклор, литература и история. Москва – Берлин. 2005

- 72.Илюшечкина Е.В. Риторический тоpos о «скифском» севере в компиляции Солина. Восточная Европа в древности и средневековье. РАН. И-т. Всеобщей Истории. М., 17-20 апреля 2018 г. Материалы конф.
- 73.История Азербайджана с древнейших времен до начала XX в. - Баку: Элм, 1995 - 432с. ISBN 5—8066—1867—6
- 74.История древнего мира. Под ред. И. М. Дьяконова, В. Д. Нероновой, И. С. Свенцицкой. Изд. 3-е, исправленное и дополненное. М.: Наука: Гл. редакция восточной литературы издательства, 1989
- 75.«История албан» Моисея Каланкатуйского и «Алупанская книга ...lezgi-yar.ru/news/istoriya_alban_moiseja_kalankatujского_i.../2018-01-09-6030
- 76.История античной литературы.
https://historylib.org/historybooks/Boris-Aleksandrovich-Gilenson_Istoriya-antichnoy-literatury-Kniga-1-Drevnyaya-Gretsiya/4
- 77.История Каспия [www.window 2baku.com/Caspian/caspianmap.Htm](http://www.window2baku.com/Caspian/caspianmap.htm)
- 78.Ихиллов М.М. Народности лезгинской группы: этнографическое исследование прошлого и настоящего лезгин, табасаранцев, рутулов, цахуров, агулов. 1967 г. Дагестанский филиал Академии наук СССР, 1967. - 262 с
- 79.Каспийское море. Гидрология и гидрохимия. Отв. ред.С.С. Байдин и А. Н. Косарев. М.: Наука, 1986.
- 80.Касымов А.Г. Каспийское море. Л., 1987.
- 81.Каштанов Евгений. К вопросу о географической локализации легендарных Рипейских гор. Ярославль https://www.academia.edu/35494242/%D0%9A_.pdf
- 82.Л. С. Клейн Древние миграции и происхождение индоевропейских народов С.-П.2007-226с.
- 83.Климатический пессимум раннего Средневековья <https://ru.wikipedia.org/wiki/>
- 84.Конча С. Концепция происхождения индоевропейцев Т.В.Гамкрелидзе и В.В.Иванова (критический этюд) http://xn--claccbaafalcl.xn--plai/?page_id=3952c.61-82

85. Кузнецов В.А. "Очерки истории алан" г: 1992, , Изд-во: «ИР»
86. Кондратов А. М. Атлантиды моря Тетис. 1986.
87. А.Г. Кузьмин. Из предыстории народов Европы Журнал «Золотой Лев» - издание русской консервативной мысли (www.olmer1.newmail.ru)
88. Кузьмина Е.Е. Откуда пришли индоарии? Материальная культура племен андроновской общности и Происхождение индоиранцев. М.1994.
89. И. В. Куклина Этногеография Скифии по античным источникам. Л.1985
90. Курций Руф К. История Александра Македонского. Сохранившиеся книги. Под ред. В. С. Соколова. М., 1963.
91. Кюреви М. Этимология ойконима «Κιζιάρ-Κυσάρυ» <https://alpan365.ru/etimologiya-oykonima-ktsiar-kusary/>
92. Лаллеман Фердинан Пифей из Массалии Книга: Пифей - e-Reading [https://www.e-reading.club](https://www.e-reading.club/downloadhtml) downloadhtml
93. Латышев В.В.
http://apsnyteka.org/file/VDI_Latyshev_Izvestiya_drevnih_pisateley_grecheskikh_i_latinskikh_o_Skifii_i_Kavkaze.pdf.
94. Латышев В. В. Известия древних писателей греческих и латинских о Скифии и Кавказе // Вестник древней истории. — 1947. — №№ 1—4; 1948. — №№ 1—4; 1949. — №№ 14.
Источник: http://apsnyteka.narod2.ru/l/izvestiya_drevnih_pisateley_o_skifii_i_kavkaze/index.html
95. А.В. Лебедев. Фрагменты ранних греческих философов. М., 1989 с.100-116 <https://nsu.ru/classics/plato/vorsokratiker.htm>
96. Локализация авестийских географических названий ...www.zoroastrian.ru/node/1535 Журнал "Митра" № 9 (13) 2007 г. По материалам Наргиз Ходжаевой, Душанбе.
97. Лысенко Н. Н. Асы-Аланы В Центральной Азии (Центральноазиатский аспект раннего этногенеза алан). Владикавказ - 2001.
98. Лысенко Н.Н. Этногенез и военная история иранских кочевников Евразии в период II в. до н.э. – II в. н.э.,
99. Лысенко Н.Н.. Асы-Аланы в Центральной Азии (центральноазиатский аспект раннего этногенеза алан). Владикавказ - 2001 <https://sci.house/alanov-istoriya-scibook/asyi-alanyi-tsentralnoy-azii.html>

- 100.Mammadov P.Z., Ganiyeva R.Y., Mammadova P. Laterally developed sedimentation objects in the south and middle caspian basin. Science Without Borders. Transactions of the International Academy of Science H&E. Vol. 4, Innsbruck, SWB, 2017/2019,p.
- 101.Е. В. Максимов Где наши истоки? (К вопросу об аномальной области на шельфе Баренцева моря в последний ледниковый период). Арктический и Антарктический НИИ, М. А. Анисимов Санкт-Петербург С. И. Ларин Тюмень, Тюм. ГУ
- 102.Маргиана (Маргуш) – Turkmenportal turkmenportal.com
<https://turkmenportal.com> › catalog
- 103.Марек Ян Олбрихт (Польша). Страбон и Ох: некоторые замечания по рекам античной Центральной Азии (Материалы международной конференции «Дорога Страбона как часть Великого Шелкового пути». Баку 28-29 ноября 2008 г.)
Международный институт Центральноазиатских исследований. Самарканд – Ташкент, 2009. с.84-90
- 104.Мархаши. wikipedia.org <https://ru.wikipedia.org> › wiki › Мархаши
- 105.Марцелин Аммиан. Римская история. Книга XXXI. СПб, Алетейя, 2000 г. пер. Кулаковский Ю.А.
<http://simposium.ru/ru/node/9840>
- 106.Махабхарата. Перевод с санскрита и комментарии В.И.Кальянова. РАН Научно-издательский центр «Ладомир» М., 1992
- 107.Меликов Р. Этническая картина Азербайджана в период Ахеменидского владычества (VIIV вв. до н.э.), Баку, 2003.
- 108.Муравьев С.Н. Проблема Аракса <<Каспийское море. Гидрология и гидрохимия>> / Отв. ред.С. С. Байдин и А. Н. Косарев. М.: Наука, 1986.
- 109.Муравьев С. Н. Проблема Аракса—Танаиса—Яксарта и уровень Каспия в VI—VII вв. до н. э. (К вопросу о палеогидрографии Каспийско-Аральского бассейна) Mathesis. Из истории античной науки и философии. — М.: Наука, 1991. — 256 с.
- 110.Муравьев С. Н. - Птолемея парта Кавказской Албании и уровень Каспия ВДИ.М.,1983.№ 1. с.117-148

111. Дж. П. Мэллори. Индоевропейские прародины. Вестник древней истории. М., 1997. № 1. с. 61-82
112. NASA показало аномальные процессы в Каспийском море со ...
<https://rg.ru/.../nasa-pokazalo-anomalnye-processy-v-kaspijskom-more-so-sputnika.ht>
113. Николаева Н.А. «Происхождение мифов «северного цикла» древних греков, иранцев и индийцев в свете позднеиндоевропейской и арийской прародин в центральной Европе» Вестник МГОУ. Серия: История и политические науки 2015 / № 5 с.82-89
114. Новосельцев А.П. Древнейшие государства на территории СССР Материалы и исследования 1986г. М.: Наука, 1988
115. Нонн. Деяния Диониса - Песнь XXXVI - Боги и герои Греции <https://grekpanteon.obrazslov.ru> > 2019/09 > deyaniya-
116. Перевалов С.М. Древнейшее упоминание имени «Кавказ» в античной литературе с.310-317 GAUDEAMUS IGITUR: Сборник статей к 60-летию А.В. Подосинова / Под ред. Т.Н. Джаксон, 117. И.Г. Коноваловой, Г.Р. Цецхладзе. - М.: Русский Фонд Содействия Образованию и Науке, 2010. - 488 с.
118. Плиний Старший. Тексты, перевод, комментарий. М., 2011
119. Гай Плиний Секунд (Старший) Естественная история.
<http://ancientrome.ru/antlitr/plinius-secundus/index.htm>
120. Гай Плиний Секунд (Старший) Естественная история
http://annales.info/ant_lit/plinius/04star.htm
121. Плутарх. Сравнительные жизнеописания: В 3 т. Изд. подготовили М.Е. Грабарь-Пасек и С.П. Маркиш.-М.: Изд-во АН СССР, 1963
122. Повесть временных лет. ч. 1, пер. Д.С. Лихачева <http://www.spsl.nsc.ru/history/descr/PWL/povest1.htm>
123. Подвиги Персея <http://mythology.sgu.ru/mythology/suzet/persey/persey.htm>
124. А. В. Подосинов «Роман о Гипербореях Гекатея Абдерского» Вестник древней истории. 1. 2013. с. 116-129
125. Подосинов А.В., Где находились Рипейские горы? // Подосинов А.В. Проблемы исторической географии Восточной

- Европы (античность и раннее средневековье). Левинстон; Квинстон; Лампетер, 2000. С. 9-14.
- 126.Подосинов А.В., Скржинская М.В. Римские географические источники: Помпоний Мела и Плиний Старший. Тексты, перевод, комментарий. М., 2011
- 127.Подосинов А.В., Джаксон Т.Н., Коновалова И.Г. Скифия в историко-географической традиции Античности и Средних веков. — М.: Аквилон, 2016. — 320 с.
- 128.А.В. Подосинов География Скифии в античной литературе от Эсхила до Оросия. Материалы конференции 26–28 октября 2015 года / Под ред. Т.Н. Джаксон, И.Г. Коноваловой, А.В. Подосинова. — М.: Институт всеобщей истории РАН, 2015. 132
- 128а.Подосинов А.В. Ориентация по странам света в архаических культурах Евразии.М.: Языки Славянской культуры, 1999.-720с.
- 129.Подосинов А.В. Гидрография Восточной Европы в античной и средневековой геокартографии 2007
- 130.97.Полибий. Всеобщая история., Пер., Мищенко Ф.С. <http://simposium.ru/ru/node/12426>.
- 131.98.Помпоний Мела. О положении Земли. Античная география. М., 1953
- 132.99.Птолемей. География. Архивировано 21 сентября 2013 года. Перевод К. С. Апта
- 133.Поход на массагетов и гибель Кира. [https://ok.ru > group 54347367120984 > topic](https://ok.ru/group/54347367120984/topic)
- 134.Псевдо-Калисфен. Письма Александра. http://simposium.ru/ru/node/9734#_ftnref1
- 135.Плутарх. Сравнительные жизнеописания: В 3 т... — Т. II I Изд. подготовили М. Е. Грабарь-Пассек и С. П. Маркиш. -М.: Изд-воАН СССР, 1963.
- 136.Пьянков И.В. Аристей: Путешествие к исседонам / И. В. Пьянков // Исседон - ΨΣΕΔΩΝ: Альманах по древней истории и культуре. - Екатеринбург: [Уральский государственный университет], 2005. - Т. 3. - с. 15-35.
- 137.Пьянков И.В. Средняя Азия в известиях античного историка Ктесия. Душ., 1975.
- 138.Пьянков И.В. Средняя Азия и евразийская степь в древности. С.-П.,2013.736с.

- 139.Пьянков И.В. Средняя Азия в античной географической традиции: Источниковедческий анализ. — М.: Издательская фирма «Восточная литература» РАН, 1997. — 343 с.: карты, схемы.
- 140.Клод Рапэн Торговый путь из Индии к Понту у Страбона: между картографическим миражом и археологической реальностью. (Материалы международной конференции «Дорога Страбона как часть Великого Шелкового пути». Баку 28-29 ноября 2008 г.) Международный институт Центральноазиатских исследований. Самарканд – Ташкент, 2009 с.96-119
- 141.Ригведа. scriptures.ru/vedas/rigveda.htm Перевод выполнен Т.Я. Елизаренковой
- Ростовцев. Скифия и Боспор, 1925
- 142.15.Ртвеладзе, Э. В. Великий индийский путь: из истории важнейших торговых дорог Евразии. — СПб. : Нестор-История, 2012. — 296 с
- 143.Сафронов В.А. Индоевропейские прародины. Горький, 1989.
- 144.Снисаренко А.Б. Курс - Море Мрака (Четыре шага за пределы Ойкумены) Издательство "Мысль". Москва, 1982
- 145.Созвездие Большая Медведица-Astro-World <https://astro-world.ru>
- 146.Стефан Византийский. Этника. DrevLit.Ru - библиотека ...www.drevlit.ru/docs/vizantia/VI/520-540/Stefan/text.php
- 147.Страбон. География в 17 книгах М.;изд-во Наука.1964,; 1994 пер. Г.А. Стратановского, под общей ред. проф. С.Л.Утченко.
- 148.Гай Юлий Солин. Собрание достопамятных сведений. пер. И.И. Маханькова http://www.ancientrome.ru/antlittr/solin/crm_f.htm
- 149.Страны и народы востока. Под общей редакцией члена-корреспондента АН СССР Д. А. Ольдерогге. Вып. XXV География. Этнография. История: М.Наука 1987.
- 150.Сулейманова С.А.«Каспийские ворота» в Албанской области Лпиния». Дорога Страбона» как часть Великого Шелкового пути: Материалы Международной конференции (Баку, 28-29 ноября 2008 г.). - Самарканд-Ташкент: МИЦАИ, SMI-ASIA, 2009

151. Сулейманова С.А. Древнейшие экономические и культурные связи в ближневосточно-кавказском ареале. <http://saunje.ge/index.php?id=1819&lang=ru>
152. Сиротин С. В. Рифейские горы и античная географическая традиция // В центре Евразии. Вып. 1. Стерлитамак, 2001. С. 21-
153. Сыма Цянь Исторические записки. Восточная Литература www.vostlit.info/Texts/Dokumenty/China/I/Syma_Tsjan
154. Теория и методология истории: учебник для вузов Волгоград. 2014
155. Б. Г. Тилак - Арктическая родина в Ведах - metodich.ru metodich.ru/kniga-predstavlyaet-interes-ne-toleko-dlya-specialistov-i.../index.htm Глава IV, Глава V
156. Титан (Греция) - Айс-нат www.ice-nut.ru/greece/greece114.htm
157. Толстов С. П. По следам древнехорезмийской цивилизации. М.; Л., 1948. Ч. II. Гл. VI
158. Д.Ж.Томсон. Исследования по истории древнегреческого общества. М., 1958
159. Тревер К.В. Очерки по истории и культуре Кавказской Албании IV в. до н.э.-VII в. н.э. М.-Л., 1959
160. Трубачев О.Н. Indoarica в Северном Причерноморье. - М.: Наука. 1999 - 320 с.
161. Тюркские племена Кавказской Албании. Центр Льва Гумилева в ... www.gumilev-center.az/tyurkskie-plemena-kavkazskoj-albanii/
162. Услар П. К. Древнейшие сказания о Кавказе. ССКГ, вып. X. Тифлис, 1881.
163. Федорова Е.В. Имеет ли миф об Аргонавтах реальную основу? Вестник Московского Университета. История. 1996. № 6. <http://annales.info/greece/small/omela.htm>
- цивилизация в контексте евроазиатских культур. Душанбе: «Дониш», 2006. С.724 – 727.
164. Финник С.В. Этногенез кочевого народа савиров www.bulgari-istoria-2010.com › booksRu › S_Finik_Saviry
165. Флюидодинамические аномалии Каспийского моря <https://magazine.neftgaz.ru> › Геологоразведка

- 166.Халилов Дж. Раскопки на городище Хыныслы, памятника древней Кавказской Албании. — СА, №962, № 1
- 167.Халилов М. Амазонки и Азербайджан | Баку | Энциклопедия | История | Баку ...https://www.baku.ru/enc-show.php?id=24932&cmm_id=11
168. Tamila Sh. Khalilova. CASPIAN ROUTE OF THE SILK ROAD
International Journal of Asian History, Culture and Tradition Vol.4, No.4, pp.1-9, September 2017
- 169.Халилова Т.Ш. «Каспийско-Гирканский перешеек» - ключевое звено в «дороге Страбона», как часть Великого Шелкового пути. Вестник Международной Академии Наук (Русская секция).2018.1.
- 170.Халилова Дорога в Тартар. Историко-географические реалии Кавказа и Каспийского моря в древнегреческой поэзии.
- 171.Халилова Т.Ш. Ясон и Пифей – Миф и Реалии. Древние плаванья по Северному Океану
- 172.Хенниг Р. Неведомые земли. Т. 1. М., 1961
- 173.Ходжаева Н. Историческая география по данным «Авесты» и пехлевийских источников: автореф.
- 174.Ходжаева Н. Географические реалии «Авесты» и современная Центральная Азия // Арийская дис. ... канд. ист. наук. С. 76-78; Она же. Еще раз об авестийских горах в «Бундахишне» // Вестник Таджикского национального университета (научный журнал). Серия гуманитарных наук. 2014. № 3/5 (150). С. 14.
- 175.Ходжаева Н. Д. Динамика развития географических представлений о Центральной Азии в древней и раннесредневековой Иранской традиции. Душанбе 2016
- 176.Ходжаева Н. Д. Динамика развития географических представлений о Центральной Азии в древней и раннесредневековой Иранской традиции. Душанбе 2016
- 177.Хоу Хань Шу Западный край. – Alanica www.alanica.ru/library/Houhanschi/Houhanschi.htm
- 178.Чекин Л.С. Северный полюс на западноевропейских средневековых картах (к вопросу о местонахождении земного рая). GAUDEAMUS IGITUR: Сборник статей к 60-летию А.В.

- Подосинова / Под ред. Т.Н. Джаксон, И.Г. Коноваловой, Г.Р. Цецхладзе. — М.: Русский Фонд Содействия Образованию и Науке, 2010. — 488 с.
179. Чередниченко А.Г. Индоевропейская проблема и Эгеида. Актуальные Проблемы Всеобщей Истории., Серия История. Политология. Экономика. Информатика. Научные ведомости 5 2011. № 7 (102). Выпуск 18.
180. Нигяр Шарифзянова Национальная академия авиации и email: ho2039@spailra «К вопросу о локализации албанского племени цодов в античное время»
181. Шофанбэйчэн» Хэ Цю-тао. Энциклопедия Китая. ч.1., Дополнение из «Шофанбэйчэн», гл. 31
182. Дмитрий Щеглов Аристей из Проконнеса: факты и интерпретации (Аристей Проконнесский: Факты и интерпретации) на русском с английским Аннотация <https://www.academia.edu/>
183. Энциклопедия классической греко-римской мифологии... damir 26.narod.ru /konsta/ enciclopgrimm.html
184. Энциклопедический словарь Ф.А. Брокгауза и И.А. Ефрона. Сурамский хребет
185. Энциклопедия Китая – Бань Гу – Исторические личности Китая www.abirus.ru /content/564/623/626/12557/12563.htm
186. Эсхил. Трагедии в пер. А. И. Пиотровского. Прикованный Прометей. с.244. https://rvb.ru/ivanov/1_critical/2_eshill/03add/03.htm
187. Эсхил. Трагедии. перевод с древнегреческого - С. Апта - М.: Худож. лит., 1971
188. Эсхил. Трагедии / В пер. Вячеслава Иванова ; изд. подг. Н. И. Балашов, Дим. Вяч. Иванов, М. Л. Гаспаров, Г. Ч. Гусейнов, Н. В. Котрелев, В. Н. Ярхо; отв. ред. Н. И. Балашов. М.: Наука, 1989. 592 с. (Литературные памятники / Академия наук СССР; председатель редколлегии Д. С. Лихачёв). Эсхил. Трагедии - [Rvb.ru rvb.ru > ivanov > 1_critical > 2_eshill > toc](http://Rvb.ru/rvb.ru/ivanov/1_critical/2_eshill/toc)
189. Яйленко В. П. Амазонки Страбона на Северном Кавказе. Кавказ и степь на рубеже эпохи поздней бронзы и раннего железа: М.: Институт востоковедения РАН, 2016. - 264 с.

190. Яйленко В.П. Три историко-ономастических фракийско-скифских очерка: алазоны, амазонки, эксампей. <http://bospor-issled.cfuv.ru/wp-content/uploads/2017/07/003yailenko.pdf>
191. Самур <https://ru.wikipedia.org/wiki/>
192. Ледниковый период. <https://ru.wikipedia.org/wiki/>
193. https://historylib.org/historybooks/Boris-Aleksandrovich-Gilenson_Istoriya-antichnoy-literatury-Kniga-1-Drevnyaya-Gretsiya/4
194. <https://ru.citaty.net/avtory/platon/?page=2>
195. Арктур Википедия <https://ru.wikipedia.org/wiki/Арктур>
196. Полярная звезда <https://ru.wikipedia.org/wiki/>
197. <http://rushist.com/index.php/mifologiya/1643-dvenadtsat-podvigov-gerakla-shtoll#c12>, 10 подвиг
198. Движение Большой Медведицы и Малой Медведицы на звёздном небе ...
199. <https://forums.drom.ru/garazh/t1152032599.htm>
200. Созвездие Большая Медведица-Astro-World <https://astro-world.ru>
201. <https://hotfishing.ru/kakaya-maksimalnaya-glubina-kaspiiskogo-morya-pochemu-kaspiiskoe/>.
202. Подвиги Персея <http://mythology.sgu.ru/mythology/suzet/persey/persey.htm>
203. Климатический пессимизм раннего средневековья
204. Титан (Греция) - Айс-нат www.ice-nut.ru/greece/greece114.htm
205. Эллин <https://ru.wikipedia.org/wiki/Эллин>
206. ani.az/download/megale/exo/20
207. Что такое Рипейские горы? <https://dic.academic.ru/dic.nsf/lubker/РИПЕЙСК...>
208. Археологический сборник - Выпуск 13 - Страница 54 <https://books.google.az/books?id=VqsbAQAAMAAJ>
209. Корсун А.Н. Яфет – Эпоним Строителей Мегалитов
210. Кондратов А. М. Атлантиды моря Тетис. 1986.
211. Юань Кэ. Мифы древнего Китая. — М.:Наука, 1965
212. <https://proza.ru/2011/11/22/1511>
213. Аргунское ущелье <https://ru.wikipedia.org/wiki/>
214. Кавказские горы – Википедия https://ru.wikipedia.org/wiki/Кавказские_горы

- <https://ru.citaty.net/avtory/platon/?page=2>
215. <https://ru.citaty.net/avtory/platon/?page=2>
216. khazarzar.skeptik.net/books/jubil.htm
217. <https://hotfishing.ru/kakaya-maksimalnaya-glubina-kaspiiskogo-morya-pochemu-kaspiiskoe/>
218. Скифия и Боспор. Археологические материалы к конференции памяти академика М.И. Ростовцева (Ленинград, 14-17 марта 1989 года)
219. Сурамский хребет [https://ru.wikipedia.org › wiki ›](https://ru.wikipedia.org/wiki/Сурамский_хребет)
220. Сигинны [https://ru.wikipedia.org › wiki ›](https://ru.wikipedia.org/wiki/Сигинны)
221. Меоты [https://ru.wikipedia.org › wiki ›](https://ru.wikipedia.org/wiki/Меоты)
222. Кто такие Черкесы? - Адыгэ Хэку [aheku.net › russian › etnografiya › kto-takie-cherkesyi\].](http://aheku.net/russian/etnografiya/kto-takie-cherkesyi/)
223. Поход на массагетов и гибель Кира. [https://ok.ru › group 54347367120984 › topic](https://ok.ru/group/54347367120984/topic)
224. 02.МАССАГЕТЫ И АСИИ» [iratta.com: Осетия-Алания и Осетины ... iratta.com/2007/05/25/02 _massagety_i_asii.htm](http://iratta.com/2007/05/25/02_massagety_i_asii.htm)
225. <https://ru.wikipedia.org/wiki/Фарсис>
226. [https://ru.wikisource.org/wiki/ЕЭБЕ/Таршиш,_ страна Еврейская энциклопедия Брокгауза и Ефрона](https://ru.wikisource.org/wiki/ЕЭБЕ/Таршиш,_страна_Еврейская_энциклопедия_Брокгауза_и_Ефрона)
227. Гамильтон Эдит «Мифы и легенды Греции и Рима» Центрполиграф, 2009
228. Религии мира: словарь – справочник. 2008

International Council For Scientific Development
INTERNATIONAL ACADEMY OF SCIENCE H&E

Tamila Khalilova

**SO MUCH MEANING IN YOUR NAME,
HYPERBOREA!**

Baku-Innsbruck, SWB, 2022, 418 p.

ISBN 978-9952-451-09-2

Doi: [10.61726/4321.2024.13.29.001](https://doi.org/10.61726/4321.2024.13.29.001)



Тамила Халилова

**КАК МНОГО В ИМЕНИ ТВОЕМ,
ГИПЕРБОРЕЯ!**

Баку-Иннсбрук, SWB, 2022, 418 стр.



**The Republic of Azerbaijan
PUBLISHING HOUSE
ENCYCLOPAEDIA**

Address: AZ 1009. Azerbaijan, Baku City,
Yasamal District, F.Ibrahimbeyov street, 21
(International Academy of Sciences)

Tel.: +99412 595 00 26; +99412 595 00 27;

E-mail: bookazinfo@gmail.com

Handed over to the set: 12/10/2022

Signed for print: 12/18/2022

Format: 60x90 1/16.

Offset printing.

Uch. - ed. l.: 19.5

Circulation: 100

Сдано в набор: 10.12.2022

Подписано в печать: 18.12.2022

Формат: 60x90 1/16.

Печать офсетная.

Уч. – изд. л.: 19,5

Тираж: 100